

# REGISTRE CANTONAL DES VIGNES 2010

<u>Contenu</u>	<u>Page</u>
<b>1. <u>Informations générales</u></b>	
Evolution de l'encépagement, période 1993 à 2010 .....	1.1
Evolution de l'encépagement des régions viticoles, période 1993 à 2010.....	1.2
Importance des principaux cépages dans le canton (forme graphique).....	1.3
Répartition des surfaces viticoles entre les principaux districts (forme graphique).....	1.4
Répartition des surfaces viticoles par région (forme graphique) .....	1.5
<b>2. <u>Informations au niveau canton</u></b>	
Surface viticole .....	2.1
Nombre et surface moyenne des parcelles .....	2.2
Surface des lieux de production .....	2.3
Surface par cépage .....	2.4
Surface par groupe de cépages blancs/rouges.....	2.5
<b>3. <u>Informations au niveau district</u></b>	
Surface viticole .....	3.1
Nombre et surface moyenne des parcelles .....	3.2
Surface des lieux de production .....	3.3
Surface par cépage .....	3.4
Surface par groupe de cépages blancs/rouges.....	3.5
<b>4. <u>Informations au niveau région</u></b>	
Surface viticole .....	4.1
Nombre et surface moyenne des parcelles .....	4.2
Surface des lieux de production .....	4.3
Surface par cépage .....	4.4
Surface par groupe de cépages blancs/rouges.....	4.5
<b>5. <u>Informations au niveau commune</u></b>	
Surface viticole .....	5.1
Nombre et surface moyenne des parcelles .....	5.2
Surface des lieux de production .....	5.3
Surface par cépage .....	5.4
Surface par groupe de cépages blancs/rouges.....	5.5
Surface viticole par district et par commune .....	5.6
Surface viticole par région et par commune.....	5.7
Liste des communes par ordre décroissant de leur surface viticole .....	5.8
<b>6. <u>Informations par lieux de production</u></b>	
Surface viticole par lieu de production et par district.....	6.1
Surface viticole par lieu de production et par région .....	6.2
Surface viticole par lieu de production et par commune .....	6.3
Surface viticole par lieu de production et par cépage .....	6.4
Surface viticole par cépage et par lieu de production .....	6.5
Surface viticole blancs / rouges par lieu de production .....	6.6

**Reproductions et citations autorisées avec mention de la source**

Elaboré à partir des applications informatiques de l'OCV  
gérées par la Direction des systèmes d'information

DSI  
Av. Recordon 1  
CH -1014 Lausanne

## Evolution de l'encépagement des 10 principaux cépages

### Période 1993-2010

#### Evolution de l'encépagement vaudois

Source: Registre cantonal des vignes

<u>CANTON</u>	<u>Surfaces en ha</u>						<u>Evolution dès 1993</u>	
	<u>1993</u>	<u>2006</u>	<u>2007</u>	<u>2008</u>	<u>2009</u>	<u>2010</u>	<u>en ha</u>	<u>en %</u>
Chasselas	2704.1	2429.9	2391.2	2365.6	2345.8	2330.6	- 373.5	- 13.8%
Pinot noir	441.9	515.1	515.6	516.3	513.1	508.5	+ 66.6	+ 15.1%
Gamay	559.6	460.4	452.0	443.6	436.7	428.2	- 131.4	- 23.5%
Gamaret	2.9	110.4	118.7	123.2	127.1	130.3	+ 127.4	> +200%
Garanoir	2.8	90.5	97.1	101.8	104.5	106.7	+ 103.9	> +200%
Chardonnay	20.0	35.3	37.2	38.2	39.4	39.0	+ 19.0	+ 95.0%
Merlot	1.2	19.6	25.4	29.8	33.1	35.6	+ 34.4	> +200%
Pinot gris	20.0	29.5	31.1	32.6	33.1	32.9	+ 12.9	+ 64.5%
Doral	0.0	11.2	15.4	16.7	20.0	23.2	+ 23.2	> +200%
Pinot blanc	7.5	15.1	14.5	14.5	15.1	14.5	+ 7.0	+ 93.3%

#### Les trois cépages principaux

De 1993 à 2002, la surface du Chasselas a diminué de 96.7 ha, soit environ 10 ha par an. Dès 2003, les mesures d'aide à la reconversion introduites par la Confédération ont accéléré ce processus qui a atteint son paroxysme en 2005 avec 52 ha. Au total des 8 années durant lesquelles ces mesures ont été appliquées, le Chasselas a perdu 277 ha soit 34.6 ha par an. Il demeure néanmoins le cépage-roi du Canton avec 2330.6 ha, correspondant à 61% de la surface du vignoble.

Le Gamay a subi aussi un recul important de 131.4 ha (-23.5%), tandis que le Pinot noir, qui était en progression jusqu'en 2008, a perdu de la surface pour la seconde année consécutive.

#### Les autres cépages

Le Gamaret et le Garanoir présentent la plus forte augmentation durant la période considérée. Ils ont passé des 9<sup>ème</sup> et 10<sup>ème</sup> rangs en 1993 aux 4<sup>ème</sup> et 5<sup>ème</sup> rangs, directement derrière les trois cépages principaux. A noter également la progression du Merlot qui atteint 35.6 ha (7<sup>ème</sup> rang).

Les spécialités blanches ont toutes gagné en surface à l'exception du Riesling x Sylvaner dont il ne reste que 6.1 ha; lui aussi a subi les effets des mesures d'aide à la reconversion. Sous l'impulsion du projet d'étude des terroirs pour lequel il a été choisi comme cépage de référence, le Doral a connu une forte croissance pour atteindre 23.2 ha, devançant ainsi le Pinot blanc et le Gewürztraminer. Ce dernier se place au 11<sup>ème</sup> rang avec 12.1 ha.

Issu de la même lignée que le Doral, le Charmont ne connaît pas le même succès et stagne à 4.5 ha.

**Evolution de l'encépagement des régions viticoles****Période 1993-2010**

<b><u>CHABLAIS</u></b>	<b><u>Surfaces en ha</u></b>						<b><u>Evolution dès 1993</u></b>	
	<b>1993</b>	<b>2006</b>	<b>2007</b>	<b>2008</b>	<b>2009</b>	<b>2010</b>	<b>en ha</b>	<b>en %</b>
Chasselas	406.0	381.2	378.9	376.5	373.5	373.2	- 32.8	- 8.1%
Pinot noir	96.2	102.2	101.3	101.3	101.4	100.3	+ 4.1	+ 4.3%
Gamay	62.3	51.5	50.2	48.8	48.4	47.7	- 14.6	- 23.4%
Gamaret	0.0	11.9	12.5	13.0	13.5	13.9	+ 13.9	> +200%
Garanoir	0.0	8.3	8.5	8.7	8.7	8.5	+ 8.5	> +200%
Merlot	0.0	5.8	6.4	6.9	7.7	8.0	+ 8.0	> +200%
Pinot gris	5.7	5.8	5.8	6.0	5.9	5.8	+ 0.1	+ 1.8%
Chardonnay	2.8	4.1	3.9	3.9	4.1	4.0	+ 1.2	+ 42.9%
Syrah	0.2	2.5	2.6	2.6	2.8	3.1	+ 2.9	> +200%
Cabernet franc	0.0	1.5	1.9	2.2	2.4	2.4	+ 2.4	> +200%

<b><u>LAVAUX</u></b>	<b><u>Surfaces en ha</u></b>						<b><u>Evolution dès 1993</u></b>	
	<b>1993</b>	<b>2006</b>	<b>2007</b>	<b>2008</b>	<b>2009</b>	<b>2010</b>	<b>en ha</b>	<b>en %</b>
Chasselas	647.4	606.4	597.8	593.3	590.4	588.0	- 59.4	- 9.2%
Pinot noir	87.8	95.7	95.9	96.2	95.4	94.4	+ 6.6	+ 7.5%
Gamay	61.8	48.9	47.5	46.7	46.4	45.0	- 16.8	- 27.2%
Gamaret	0.1	12.8	13.7	14.0	14.2	14.1	+ 14.0	> +200%
Garanoir	0.9	9.5	10.4	11.0	11.4	11.7	+ 10.8	> +200%
Merlot	0.5	3.9	4.6	5.4	5.7	6.2	+ 5.7	> +200%
Plant Robert		4.0	4.6	5.4	5.3	5.7	+ 5.7	> +200%
Chardonnay	4.4	5.8	5.8	5.5	5.5	5.6	+ 1.2	+ 27.3%
Pinot gris	3.4	4.6	5.3	5.2	5.3	5.3	+ 1.9	+ 55.9%
Diolinoir	0.2	2.8	3.0	3.2	3.3	3.4	+ 3.2	> +200%

<b><u>LA CÔTE</u></b>	<b><u>Surfaces en ha</u></b>						<b><u>Evolution dès 1993</u></b>	
	<b>1993</b>	<b>2006</b>	<b>2007</b>	<b>2008</b>	<b>2009</b>	<b>2010</b>	<b>en ha</b>	<b>en %</b>
Chasselas	1494.0	1319.6	1295.4	1282.2	1268.9	1258.6	- 235.4	- 15.8%
Gamay	311.9	253.9	250.7	246.6	241.5	235.4	- 76.5	- 24.5%
Pinot noir	177.8	207.6	208.7	209.2	207.0	204.8	+ 27.0	+ 15.2%
Gamaret	1.1	65.9	71.1	73.3	75.7	78.0	+ 76.9	> +200%
Garanoir	0.6	50.0	54.1	56.2	57.8	60.2	+ 59.6	> +200%
Chardonnay	12.1	19.6	21.7	22.7	23.9	23.4	+ 11.3	+ 93.4%
Merlot	0.6	9.1	13.3	16.2	18.2	19.7	+ 19.1	> +200%
Doral	0.0	8.4	12.2	13.3	16.9	19.7	+ 19.7	> +200%
Pinot gris	7.9	14.2	15.0	16.1	16.6	16.5	+ 8.6	+ 108.9%
Pinot blanc	4.6	8.0	7.4	7.4	8.0	7.9	+ 3.3	+ 71.7%
Gewürztraminer	1.7	7.7	8.0	7.8	7.8	7.6	+ 5.9	> +200%

**Evolution de l'encépagement des régions viticoles****Période 1993-2010**

(suite)

<b>CÔTES DE L'ORBE</b>	<b>Surfaces en ha</b>						<b>Evolution dès 1993</b>	
	<b>1993</b>	<b>2006</b>	<b>2007</b>	<b>2008</b>	<b>2009</b>	<b>2010</b>	<b>en ha</b>	<b>en %</b>
Gamay	93.1	76.4	73.8	73.2	72.5	71.9	- 21.2	- 22.8%
Pinot noir	21.9	33.1	32.7	32.1	31.7	31.6	+ 9.7	+ 44.3%
Chasselas	33.0	24.6	24.1	23.7	24.1	24.4	- 8.6	- 26.1%
Garanoir	0.2	12.6	13.7	14.4	14.7	14.5	+ 14.3	> +200%
Gamaret	0.2	10.6	11.4	11.9	12.3	12.2	+ 12.0	> +200%
Riesling x Sylvaner	4.7	2.1	2.1	2.1	2.1	2.1	- 2.6	- 55.3%
Chardonnay	0.0	1.2	1.2	1.3	1.3	1.3	+ 1.3	> +200%
Pinot gris	0.1	0.8	0.8	0.8	1.0	1.1	+ 1.0	> +200%

<b>BONVILLARS</b>	<b>Surfaces en ha</b>						<b>Evolution dès 1993</b>	
	<b>1993</b>	<b>2006</b>	<b>2007</b>	<b>2008</b>	<b>2009</b>	<b>2010</b>	<b>en ha</b>	<b>en %</b>
Chasselas	98.1	75.7	73.5	68.8	67.8	66.1	- 32.0	- 32.6%
Pinot noir	46.7	60.5	60.5	60.8	60.9	60.7	+ 14.0	+ 30.0%
Gamay	28.3	26.4	26.6	25.0	24.7	25.0	- 3.3	- 11.7%
Garanoir	0.4	8.9	9.2	10.3	10.5	10.4	+ 10.0	> +200%
Gamaret	0.3	8.0	8.6	9.6	9.9	10.4	+ 10.1	> +200%
Chardonnay	1.5	3.9	3.8	3.9	3.9	3.9	+ 2.4	+ 160.0%
Pinot gris	2.3	2.6	2.6	2.9	2.7	2.7	+ 0.4	+ 17.4%
Pinot blanc	0.4	2.3	2.3	2.2	2.2	2.2	+ 1.8	> +200%

<b>VULLY</b>	<b>Surfaces en ha</b>						<b>Evolution dès 1993</b>	
	<b>1993</b>	<b>2006</b>	<b>2007</b>	<b>2008</b>	<b>2009</b>	<b>2010</b>	<b>en ha</b>	<b>en %</b>
Chasselas	25.6	22.4	21.6	21.1	20.9	20.3	- 5.3	- 20.7%
Pinot noir	11.5	16.0	16.5	16.6	16.7	16.7	+ 5.2	+ 45.2%
Gamay	2.2	3.2	3.2	3.2	3.2	3.2	+ 1.0	+ 45.5%
Pinot gris	0.6	1.5	1.6	1.6	1.6	1.6	+ 1.0	+ 166.7%
Gamaret	0.1	1.3	1.4	1.4	1.4	1.6	+ 1.5	> +200%
Garanoir	0.1	1.2	1.2	1.2	1.3	1.3	+ 1.2	> +200%
Chardonnay	0.3	0.8	0.8	0.8	0.8	0.8	+ 0.5	+ 166.7%
Merlot	0.0	0.3	0.3	0.3	0.3	0.4	+ 0.4	> +200%

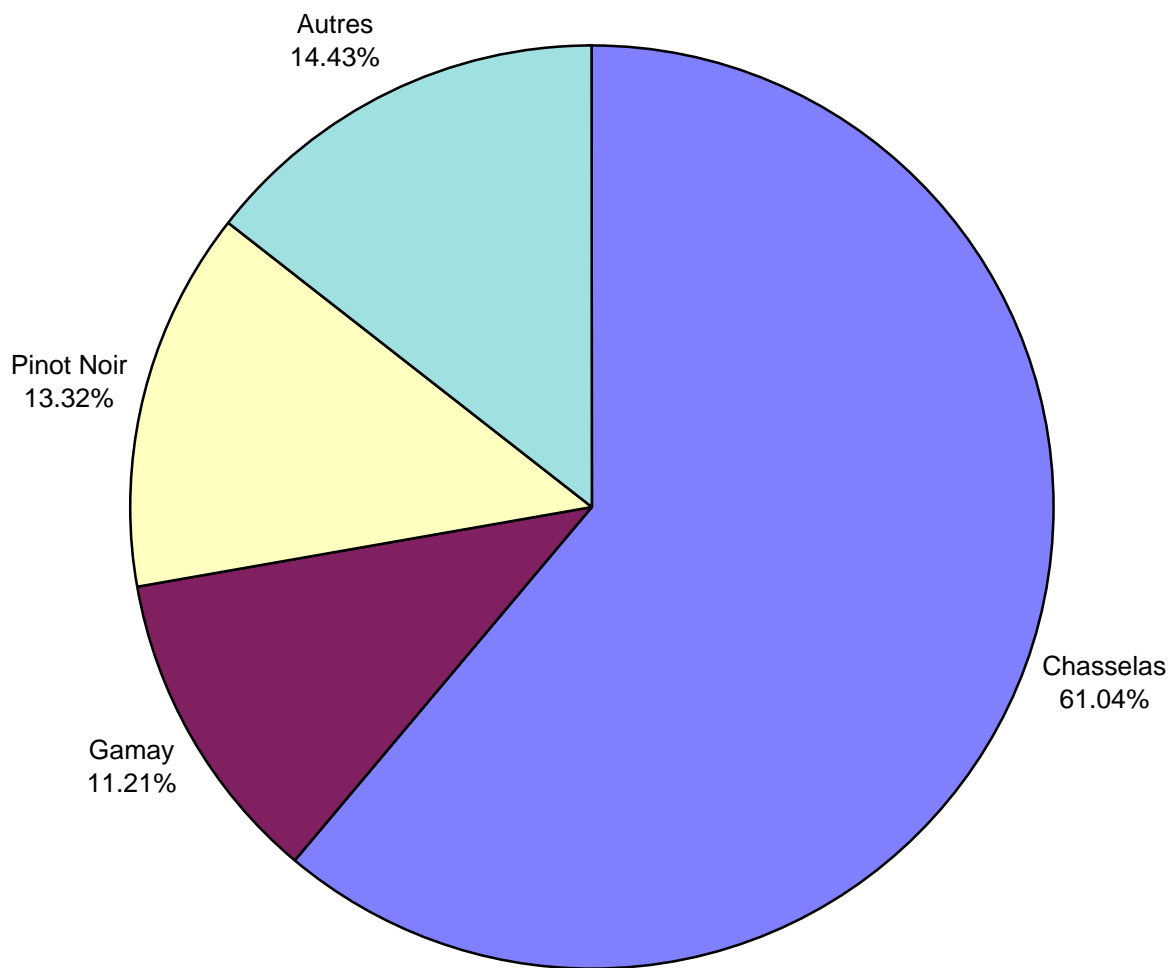
Durant la période considérée, la part du Chasselas a diminué en toutes régions. En chiffres relatifs, cette diminution est la plus forte à Bonvillars (-32.6%) et dans les Côtes de l'Orbe (-26.1%), suivis du Vully (-20.7%), de La Côte (-15.8%), de Lavaux (-9.2%) et du Chablais (-8.1%).

Le Gamay est aussi en perte de vitesse générale, sauf dans le Vully où il a légèrement progressé (+1 ha). Dans les Côtes de l'Orbe, malgré une diminution de 21.2 ha, il reste le cépage le plus cultivé loin devant le Pinot noir et le Chasselas.

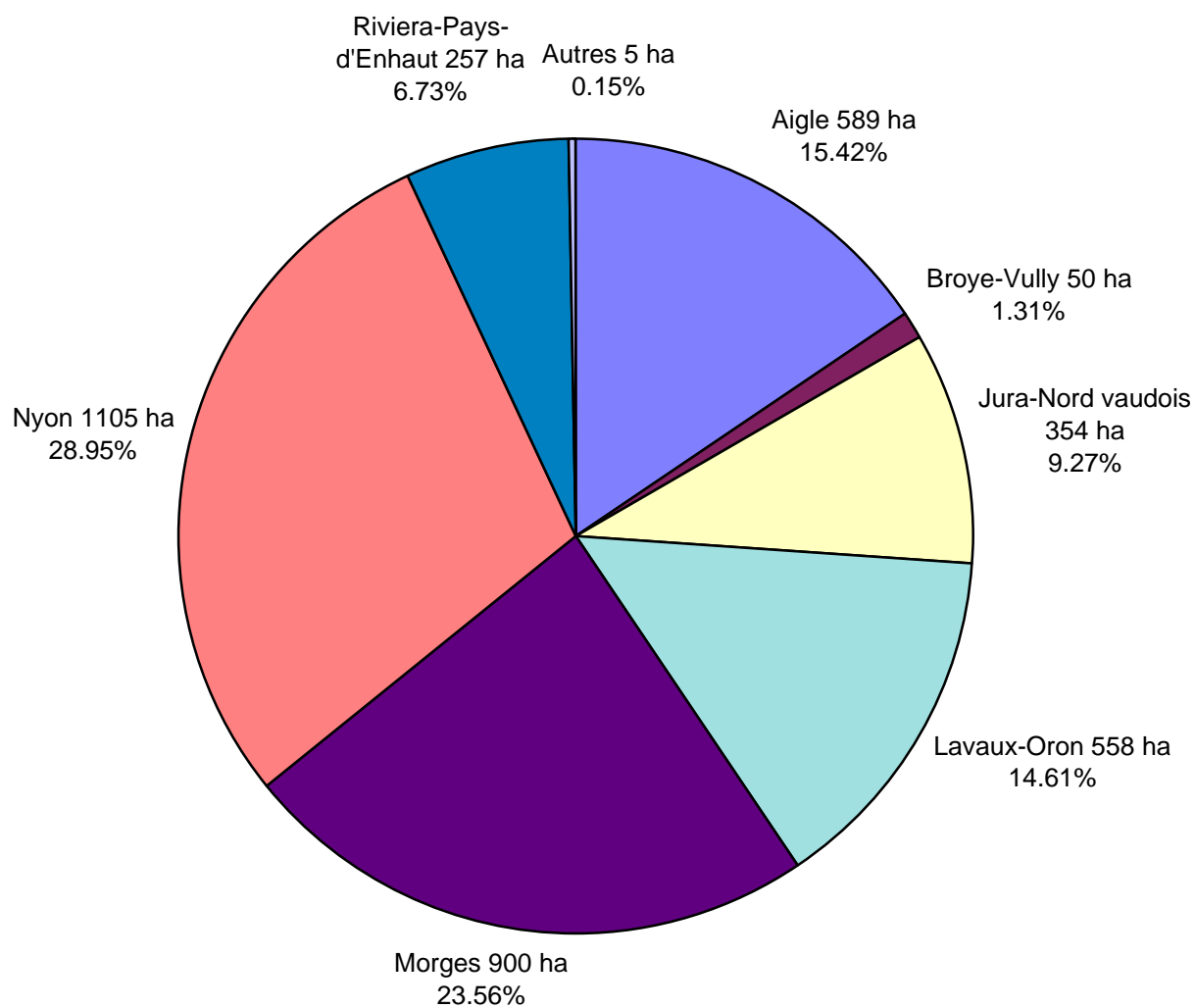
La surface du Pinot noir, après avoir longtemps augmenté, semble se stabiliser, voire même amorcer un léger recul. Par contre, les Gamaret et Garanoir restent très en vogue sur l'ensemble du Canton. La Syrah accroît sa surface dans le Chablais, de même que le Plant Robert et le Diolinoir à Lavaux. Le Merlot connaît lui aussi un bel engouement en toutes régions.

A La Côte, le Doral accède au 2<sup>ème</sup> rang des spécialités blanches, juste derrière le Chardonnay, mais devant le Pinot gris.

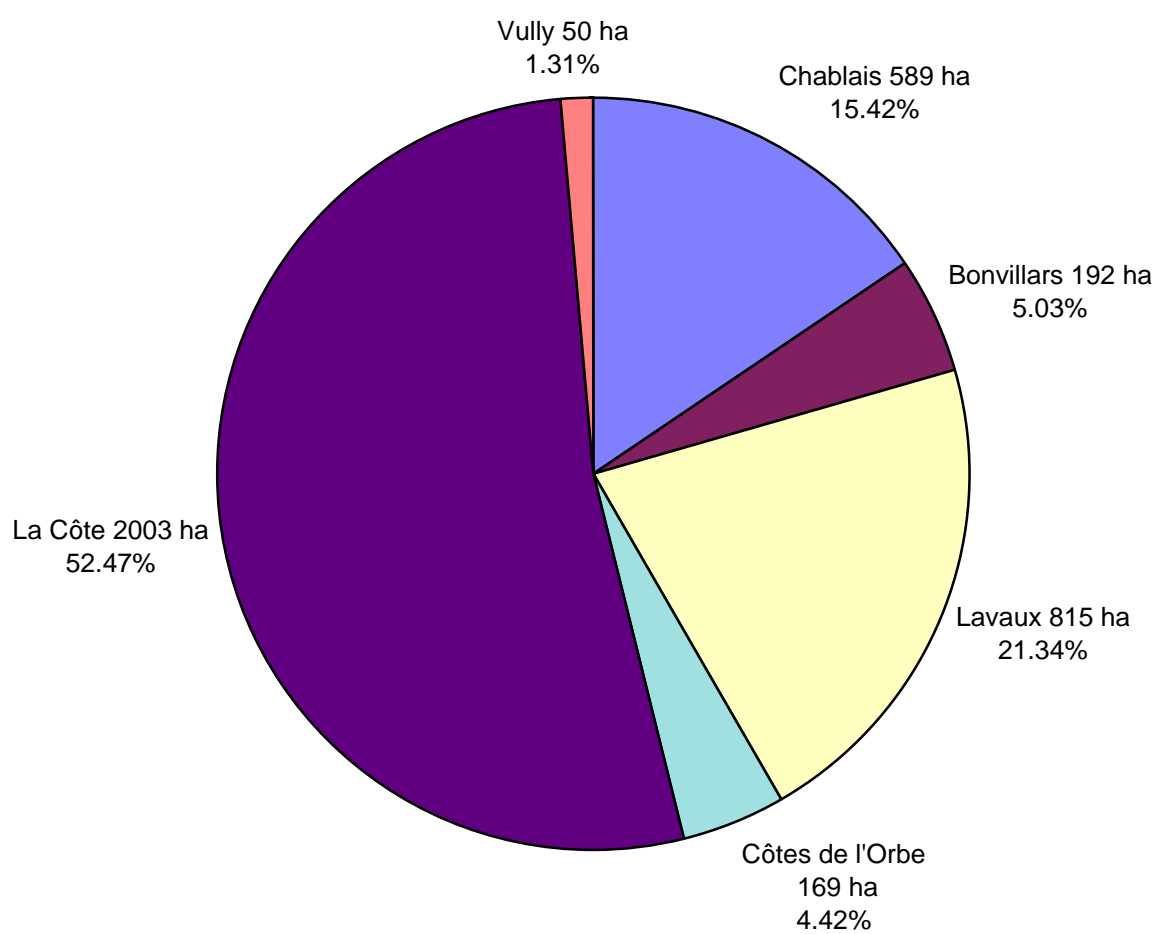
## Importance des principaux cépages dans le canton



## Répartition des surfaces viticoles entre les principaux districts



## Répartition des surfaces viticoles par région



-----  
Etat culture            Surface (m2)            Pourcent  
-----  
CULTIVEES                38,112,613              99.82%  
NON PLANTEES             68,453                  0.18%  
=====                    =====  
Total canton              38,181,066              100.00%

Nombre de parcelles recensées	Surface moyenne (m2)
----- 13,677	----- 2,791

Lieu de production	Surface (m2)	Pourcent
MORGES	6,047,571	15.84%
NYON	2,675,343	7.01%
MONT-SUR-ROLLE	2,551,105	6.68%
BONVILLARS	1,916,747	5.02%
FECHY	1,774,121	4.65%
EPESSES	1,707,735	4.47%
COTES-DE-L'ORBE	1,685,610	4.41%
YVORNE	1,591,063	4.17%
ST-SAPHORIN/LAUAUX	1,442,869	3.78%
VILLETTE	1,374,330	3.60%
TARTEGNIN	1,364,022	3.57%
AIGLE	1,316,551	3.45%
OLLON	1,231,014	3.22%
PERROY	1,117,933	2.93%
BEX	1,091,002	2.86%
CHARDONNE	1,047,331	2.74%
LUINS	1,042,111	2.73%
MONTREUX OU VEVEY	1,024,324	2.68%
BEGNINS	935,939	2.45%
LUTRY	836,586	2.19%
AUBONNE	785,846	2.06%
VILLENEUVE	631,835	1.65%
COTEAU DE VINCY	630,535	1.65%
VINZEL	598,886	1.57%
DEZALEY	500,838	1.31%
BURSINEL	496,085	1.30%
VULLY	493,760	1.29%
CALAMIN	162,827	0.43%
NON PLANTE	68,453	0.18%
DEZALEY-MARSENS	37,859	0.10%
LAVAUUX	835	0.00%
Total canton	38,181,066	100.00%

Cépage	Surface (m2)	Pourcent
CHASSELAS	23,306,392	61.042%
PINOT NOIR	5,085,068	13.318%
GAMAY	4,281,697	11.214%
GAMARET	1,302,583	3.412%
GARANOIR	1,066,975	2.795%
CHARDONNAY	390,344	1.022%
MERLOT	355,916	0.932%
PINOT GRIS	329,235	0.862%
INDETERMINE	320,998	0.841%
DORAL (CHASS X CHARD1-21)	232,210	0.608%
AUTRES CEPAGES ROUGES	205,599	0.538%
PINOT BLANC	144,751	0.379%
SAUVIGNON	123,239	0.323%
GEWURZTRAMINER	118,042	0.309%
CABERNET FRANC	98,523	0.258%
GALOTTA	95,249	0.249%
VIOGNIER	93,248	0.244%
DIOLINOIR	92,963	0.243%
SYRAH	74,384	0.195%
PLANT ROBERT	67,908	0.178%
RIESLING X SYLVANER	61,425	0.161%
CABERNET-SAUVIGNON	46,158	0.121%
CHARMONT	44,929	0.118%
SYLVANER	40,757	0.107%
AUTRES CEPAGES BLANCS	28,312	0.074%
MONDEUSE	22,118	0.058%
MUSCAT BLANC ET OTTONEL	17,676	0.046%
AUXERROIS	14,386	0.038%
ALIGOTE	14,024	0.037%
SAVAGNIN BLANC	13,222	0.035%
MARA	11,737	0.031%
KERNER	10,049	0.026%
REGENT	9,029	0.024%
CHENIN BLANC	8,489	0.022%
RIESLING	7,818	0.020%
DAKAP0	7,125	0.019%
DORNFELDER	6,445	0.017%
ANCELOTTA	5,950	0.016%
SERVAGNIN	4,700	0.012%
AUTRES HYBRIDES BLANCS	4,250	0.011%
ALTESSE	3,287	0.009%
CARMINOIR	3,108	0.008%
SEMILLON	2,682	0.007%
AUTRES HYBRIDES ROUGES	2,086	0.005%
DUNKELFELDER	1,832	0.005%
SAUVIGNON GRIS	800	0.002%
MARECHAL FOCH	620	0.002%
SOLARIS	615	0.002%
JOHANNITER	613	0.002%
MULLER-TURHGAU	600	0.002%
MARSANE BLANCHE/HERMITAGE	500	0.001%
NOBLING	400	0.001%
	=====	=====
Total canton	38,181,066	100.000%

-----

Groupe de cépages	Surface (m2)	Pourcent
-----	-----	-----
BLANCS	25,012,295	65.51%
ROUGES	12,847,773	33.65%
INDETERMINE	320,998	0.84%
	=====	=====
Total canton	38,181,066	100.00%

```

-----
District                Surface (m2)      Pourcent
-----
AIGLE                    5,889,169        15.42%
BROYE-VULLY              498,934          1.31%
GROS DE VAUD              5,584            0.01%
JURA-NORD VAUDOIS       3,539,115        9.27%
LAUSANNE                  1,241            0.00%
LAVAUUX-ORON             5,576,753        14.61%
MORGES                    8,996,955        23.56%
NYON                      11,052,312       28.95%
OUEST LAUSANNOIS         50,045           0.13%
RIVIERA-PAYS D'ENHAUT    2,570,958        6.73%
=====
Total canton              38,181,066      100.00%

```

```

-----
District      Nombre de parcelles  Surface moyenne (m2)
-----
AIGLE                3,175                1,854
BROYE-VULLY          457                  1,091
GROS DE VAUD           6                    930
JURA-NORD VAU       908                  3,897
LAUSANNE              3                    413
LAVAUUX-ORON         3,815                1,461
MORGES                2,195                4,098
NYON                  1,990                5,553
OUEST LAUSANN        30                   1,668
RIVIERA-PAYS         1,098                2,341
=====
Total canton         13,677                2,792

```

District	Lieu de production	Surface (m2)	Pourcent
AIGLE	YVORNE	1,591,063	27.02%
	AIGLE	1,316,551	22.36%
	OLLON	1,231,014	20.90%
	BEX	1,091,002	18.53%
	VILLENEUVE	631,835	10.73%
	NON PLANTE	27,704	0.47%
	Total district	5,889,169	15.42%
BROYE-VULL	VULLY	493,760	98.96%
	NON PLANTE	5,174	1.04%
	Total district	498,934	1.31%
GROS DE VA	MORGES	5,584	100.00%
	Total district	5,584	0.01%
JURA-NORD	BONVILLARS	1,916,747	54.16%
	COTES-DE-L'ORBE	1,614,825	45.63%
	NON PLANTE	7,543	0.21%
	Total district	3,539,115	9.27%
LAUSANNE	LUTRY	1,019	82.11%
	MORGES	222	17.89%
	Total district	1,241	0.00%
LAVAUUX-ORO	EPESSES	1,707,735	30.62%
	VILLETTE	1,374,330	24.64%
	ST-SAPHORIN/LAVAUUX	952,773	17.08%
	LUTRY	835,567	14.98%
	DEZALEY	500,838	8.98%
	CALAMIN	162,827	2.92%
	DEZALEY-MARSENS	37,859	0.68%
	NON PLANTE	3,989	0.07%
	LAVAUUX	835	0.01%
	Total district	5,576,753	14.61%
MORGES	MORGES	5,991,720	66.60%
	FECHY	1,560,582	17.35%
	AUBONNE	785,846	8.73%
	PERROY	580,948	6.46%
	COTES-DE-L'ORBE	70,785	0.79%
	NON PLANTE	7,074	0.08%
Total district	8,996,955	23.56%	
NYON	NYON	2,674,264	24.20%
	MONT-SUR-ROLLE	2,551,105	23.08%
	TARTEGNIN	1,364,022	12.34%
	LUINS	1,042,111	9.43%
	BEGNINS	935,939	8.47%
	COTEAU DE VINCY	630,535	5.71%
	VINZEL	598,886	5.42%
	PERROY	536,985	4.86%
	BURSINEL	496,085	4.49%
	FECHY	213,539	1.93%
	NON PLANTE	8,841	0.08%
Total district	11,052,312	28.95%	
OUEST LAUS	MORGES	50,045	100.00%

```

-----
District      Lieu de production      Surface (m2)  Pourcent
-----
Total district                50,045      0.13%

RIVIERA-PA  CHARDONNE                1,047,331   40.74%
             MONTREUX OU VEVEY       1,024,324   39.84%
             ST-SAPHORIN/LAVAUXX     490,096     19.06%
             NON PLANTE           8,128       0.32%
             NYON                1,079       0.04%
-----
Total district                2,570,958   6.73%

Total canton                  =====
                               38,181,066 100.00%
=====

```

District	Cépage	Surface (m2)	Pourcent
AIGLE	CHASSELAS	3,731,679	63.37%
	PINOT NOIR	1,002,550	17.02%
	GAMAY	477,142	8.10%
	GAMARET	139,430	2.37%
	GARANOIR	85,119	1.45%
	MERLOT	80,133	1.36%
	PINOT GRIS	58,389	0.99%
	INDETERMINE	46,605	0.79%
	CHARDONNAY	40,190	0.68%
	SYRAH	31,175	0.53%
	CABERNET FRANC	24,112	0.41%
	AUTRES CEPAGES ROUGES	23,188	0.39%
	SAUVIGNON	19,173	0.33%
	DIOLINOIR	18,643	0.32%
	PINOT BLANC	17,408	0.30%
	GEWURZTRAMINER	13,449	0.23%
	GALOTTA	11,944	0.20%
	CABERNET-SAUVIGNON	11,308	0.19%
	SYLVANER	9,607	0.16%
	DORAL (CHASS X CHARD1-21)	8,992	0.15%
	MONDEUSE	7,366	0.13%
	VIOGNIER	6,091	0.10%
	DORNFELDER	4,600	0.08%
	RIESLING	4,164	0.07%
	REGENT	3,881	0.07%
	SAVAGNIN BLANC	3,026	0.05%
	AUTRES CEPAGES BLANCS	2,112	0.04%
	MUSCAT BLANC ET OTTONEL	1,575	0.03%
	AUXERROIS	1,250	0.02%
	ALIGOTE	1,061	0.02%
	DUNKELFELDER	932	0.02%
	DAKAO	800	0.01%
	CARMINOIR	800	0.01%
RIESLING X SYLVANER	511	0.01%	
CHENIN BLANC	500	0.01%	
AUTRES HYBRIDES ROUGES	164	0.00%	
ANCELOTTA	100	0.00%	
	Total district	5,889,169	15.42%
BROYE-VULL	CHASSELAS	203,270	40.74%
	PINOT NOIR	166,652	33.40%
	GAMAY	31,612	6.34%
	PINOT GRIS	15,918	3.19%
	GAMARET	15,914	3.19%
	GARANOIR	13,175	2.64%
	AUTRES CEPAGES ROUGES	9,132	1.83%
	CHARDONNAY	7,826	1.57%
	INDETERMINE	6,445	1.29%
	MERLOT	4,316	0.87%
	RIESLING X SYLVANER	3,963	0.79%
	DIOLINOIR	3,876	0.78%
	CHARMONT	3,638	0.73%
	GEWURZTRAMINER	3,409	0.68%
	PINOT BLANC	2,290	0.46%
	MARA	2,020	0.40%
	VIOGNIER	1,508	0.30%
	AUTRES CEPAGES BLANCS	1,465	0.29%
	KERNER	970	0.19%
	DORAL (CHASS X CHARD1-21)	779	0.16%
	REGENT	500	0.10%
	GALOTTA	256	0.05%
	Total district	498,934	1.31%

District	Cépage	Surface (m2)	Pourcent
GROS DE VA	PINOT NOIR	2,259	40.45%
	GAMAY	1,399	25.05%
	GAMARET	1,150	20.59%
	CHASSELAS	716	12.82%
	INDETERMINE	60	1.07%
	Total district	5,584	0.01%
JURA-NORD	GAMAY	930,997	26.31%
	PINOT NOIR	906,532	25.61%
	CHASSELAS	897,649	25.36%
	GARANOIR	248,583	7.02%
	GAMARET	226,039	6.39%
	INDETERMINE	68,379	1.93%
	CHARDONNAY	51,485	1.45%
	PINOT GRIS	37,298	1.05%
	PINOT BLANC	28,399	0.80%
	AUTRES CEPAGES ROUGES	26,295	0.74%
	RIESLING X SYLVANER	25,937	0.73%
	GEWURZTRAMINER	15,855	0.45%
	GALOTTA	15,124	0.43%
	MERLOT	12,909	0.36%
	DORAL (CHASS X CHARD1-21)	12,248	0.35%
	CABERNET FRANC	11,427	0.32%
	SAUVIGNON	5,744	0.16%
	MARA	3,647	0.10%
	VIOGNIER	2,700	0.08%
	PLANT ROBERT	2,477	0.07%
	AUXERROIS	1,770	0.05%
	CHARMONT	1,664	0.05%
	MUSCAT BLANC ET OTTONEL	1,545	0.04%
	DIOLINOIR	1,499	0.04%
	CABERNET-SAUVIGNON	895	0.03%
	SYRAH	700	0.02%
	ANCELOTTA	688	0.02%
AUTRES CEPAGES BLANCS	530	0.01%	
CHENIN BLANC	100	0.00%	
	Total district	3,539,115	9.27%
LAUSANNE	CHASSELAS	684	55.12%
	MERLOT	545	43.92%
	PINOT NOIR	12	0.97%
	Total district	1,241	0.00%
LAVAUUX-ORO	CHASSELAS	4,257,217	76.34%
	PINOT NOIR	612,481	10.98%
	GAMAY	217,029	3.89%
	GAMARET	72,460	1.30%
	GARANOIR	52,239	0.94%
	PLANT ROBERT	48,374	0.87%
	MERLOT	42,064	0.75%
	PINOT GRIS	33,805	0.61%
	AUTRES CEPAGES ROUGES	32,902	0.59%
	CHARDONNAY	30,215	0.54%
	DIOLINOIR	25,476	0.46%
	VIOGNIER	18,986	0.34%
	INDETERMINE	18,296	0.33%
	SYLVANER	17,986	0.32%
	SAUVIGNON	17,190	0.31%
	SYRAH	11,895	0.21%
	AUTRES CEPAGES BLANCS	10,300	0.18%
	CABERNET FRANC	8,216	0.15%
	DORAL (CHASS X CHARD1-21)	7,671	0.14%

District	Cépage	Surface (m2)	Pourcent	
LAVAUUX-ORO	GALOTTA	6,467	0.12%	
	RIESLING X SYLVANER	4,685	0.08%	
	CHARMONT	4,474	0.08%	
	GEWURZTRAMINER	4,136	0.07%	
	PINOT BLANC	4,062	0.07%	
	MONDEUSE	4,006	0.07%	
	RIESLING	3,654	0.07%	
	CHENIN BLANC	3,243	0.06%	
	CABERNET-SAUVIGNON	2,978	0.05%	
	SAVAGNIN BLANC	1,100	0.02%	
	MUSCAT BLANC ET OTTONEL	797	0.01%	
	MARSANE BLANCHE/HERMITAGE	500	0.01%	
	ALTESSE	450	0.01%	
	MARA	450	0.01%	
	ANCELOTTA	360	0.01%	
	AUTRES HYBRIDES ROUGES	304	0.01%	
	ALIGOTE	150	0.00%	
	CARMINOIR	135	0.00%	
		Total district	5,576,753	14.61%
	MORGES	CHASSELAS	5,338,888	59.34%
GAMAY		1,193,571	13.27%	
PINOT NOIR		1,018,029	11.32%	
GAMARET		397,826	4.42%	
GARANOIR		332,353	3.69%	
CHARDONNAY		140,184	1.56%	
DORAL (CHASS X CHARD1-21)		95,271	1.06%	
INDETERMINE		71,190	0.79%	
MERLOT		68,612	0.76%	
PINOT GRIS		65,884	0.73%	
GEWURZTRAMINER		37,788	0.42%	
AUTRES CEPAGES ROUGES		33,855	0.38%	
SAUVIGNON		32,861	0.37%	
PINOT BLANC		21,661	0.24%	
VIOGNIER		18,680	0.21%	
GALOTTA		17,165	0.19%	
CABERNET FRANC		16,142	0.18%	
CABERNET-SAUVIGNON		15,136	0.17%	
SYRAH		14,370	0.16%	
RIESLING X SYLVANER		10,671	0.12%	
AUTRES CEPAGES BLANCS		6,337	0.07%	
DAKAPO		6,000	0.07%	
SAVAGNIN BLANC		4,925	0.05%	
SERVAGNIN		4,700	0.05%	
DIOLINOIR		4,383	0.05%	
KERNER		4,262	0.05%	
MUSCAT BLANC ET OTTONEL		3,624	0.04%	
REGENT		2,952	0.03%	
CHARMONT		2,823	0.03%	
ALIGOTE		2,209	0.02%	
CARMINOIR		2,083	0.02%	
MARA		1,940	0.02%	
ANCELOTTA		1,734	0.02%	
MONDEUSE		1,350	0.02%	
CHENIN BLANC	1,346	0.01%		
SYLVANER	1,100	0.01%		
AUXERROIS	1,100	0.01%		
DUNKELFELDER	900	0.01%		
DORNFELDER	845	0.01%		
AUTRES HYBRIDES ROUGES	822	0.01%		
SAUVIGNON GRIS	800	0.01%		
SEMILLON	583	0.01%		
	Total district	8,996,955	23.56%	

District	Cépage	Surface (m2)	Pourcent
NYON	CHASSELAS	7,234,869	65.46%
	GAMAY	1,192,565	10.79%
	PINOT NOIR	1,032,746	9.34%
	GAMARET	379,704	3.44%
	GARANOIR	269,730	2.44%
	MERLOT	128,260	1.16%
	DORAL (CHASS X CHARD1-21)	101,334	0.92%
	PINOT GRIS	99,192	0.90%
	CHARDONNAY	92,296	0.84%
	PINOT BLANC	57,266	0.52%
	AUTRES CEPAGES ROUGES	56,483	0.51%
	INDETERMINE	56,415	0.51%
	SAUVIGNON	41,091	0.37%
	GALOTTA	38,719	0.35%
	GEWURZTRAMINER	38,167	0.35%
	VIOGNIER	31,458	0.28%
	DIOLINOIR	30,117	0.27%
	CHARMONT	29,312	0.27%
	CABERNET FRANC	27,206	0.25%
	CABERNET-SAUVIGNON	13,458	0.12%
	RIESLING X SYLVANER	12,896	0.12%
	SYRAH	10,400	0.09%
	AUXERROIS	10,266	0.09%
	MUSCAT BLANC ET OTTONEL	10,075	0.09%
	ALIGOTE	9,426	0.09%
	PLANT ROBERT	8,150	0.07%
	SYLVANER	5,599	0.05%
	MONDEUSE	5,300	0.05%
	AUTRES HYBRIDES BLANCS	4,250	0.04%
	MARA	3,680	0.03%
	AUTRES CEPAGES BLANCS	3,582	0.03%
	KERNER	3,375	0.03%
	CHENIN BLANC	3,300	0.03%
	ANCELOTTA	3,068	0.03%
	SAVAGNIN BLANC	2,255	0.02%
	SEMILLON	2,099	0.02%
	DORNFELDER	1,000	0.01%
	MARECHAL FOCH	620	0.01%
	SOLARIS	615	0.01%
	AUTRES HYBRIDES ROUGES	615	0.01%
JOHANNITER	613	0.01%	
REGENT	325	0.00%	
DAKAPO	325	0.00%	
CARMINOIR	90	0.00%	
	Total district	11,052,312	28.95%
OUEST LAUS	CHASSELAS	18,884	37.73%
	PINOT NOIR	11,078	22.14%
	GAMAY	4,223	8.44%
	ALTESSE	2,837	5.67%
	AUTRES CEPAGES BLANCS	2,547	5.09%
	SAUVIGNON	2,431	4.86%
	AUTRES CEPAGES ROUGES	2,263	4.52%
	CHARDONNAY	2,000	4.00%
	GAMARET	1,365	2.73%
	VIOGNIER	1,100	2.20%
	GARANOIR	767	1.53%
	DORAL (CHASS X CHARD1-21)	550	1.10%
	Total district	50,045	0.13%
RIVIERA-PA	CHASSELAS	1,622,536	63.11%
	PINOT NOIR	332,729	12.94%
	GAMAY	233,159	9.07%

District	Cépage	Surface (m2)	Pourcent
RIVIERA-PA	GAMARET	68,695	2.67%
	GARANOIR	65,009	2.53%
	INDETERMINE	53,608	2.09%
	CHARDONNAY	26,148	1.02%
	AUTRES CEPAGES ROUGES	21,481	0.84%
	MERLOT	19,077	0.74%
	PINOT GRIS	18,749	0.73%
	PINOT BLANC	13,665	0.53%
	VIOGNIER	12,725	0.49%
	CABERNET FRANC	11,420	0.44%
	DIOLINOIR	8,969	0.35%
	PLANT ROBERT	8,907	0.35%
	SYLVANER	6,465	0.25%
	SYRAH	5,844	0.23%
	GALOTTA	5,574	0.22%
	DORAL (CHASS X CHARD1-21)	5,365	0.21%
	GEWURZTRAMINER	5,238	0.20%
	SAUVIGNON	4,749	0.18%
	MONDEUSE	4,096	0.16%
	CHARMONT	3,018	0.12%
	RIESLING X SYLVANER	2,762	0.11%
	CABERNET-SAUVIGNON	2,383	0.09%
	SAVAGNIN BLANC	1,916	0.07%
	KERNER	1,442	0.06%
	AUTRES CEPAGES BLANCS	1,439	0.06%
	REGENT	1,371	0.05%
	ALIGOTE	1,178	0.05%
	MULLER-TURHGAU	600	0.02%
	NOBLING	400	0.02%
	AUTRES HYBRIDES ROUGES	181	0.01%
	MUSCAT BLANC ET OTTONEL	60	0.00%
	Total district	2,570,958	6.73%
	Total canton	38,181,066	100.00%

District	Groupe de cépages	Surface (m2)	Pourcent
AIGLE	BLANCS	3,919,177	66.55%
	ROUGES	1,923,387	32.66%
	INDETERMINE	46,605	0.79%
	Total district	5,889,169	15.42%
BROYE-VULLY	ROUGES	247,453	49.60%
	BLANCS	245,036	49.11%
	INDETERMINE	6,445	1.29%
	Total district	498,934	1.31%
GROS DE VAUD	ROUGES	4,808	86.10%
	BLANCS	716	12.82%
	INDETERMINE	60	1.07%
	Total district	5,584	0.01%
JURA-NORD VAUDO	ROUGES	2,387,812	67.47%
	BLANCS	1,082,924	30.60%
	INDETERMINE	68,379	1.93%
	Total district	3,539,115	9.27%
LAUSANNE	BLANCS	684	55.12%
	ROUGES	557	44.88%
	Total district	1,241	0.00%
LAVAUX-ORON	BLANCS	4,420,621	79.27%
	ROUGES	1,137,836	20.40%
	INDETERMINE	18,296	0.33%
	Total district	5,576,753	14.61%
MORGES	BLANCS	5,790,997	64.37%
	ROUGES	3,134,768	34.84%
	INDETERMINE	71,190	0.79%
	Total district	8,996,955	23.56%
NYON	BLANCS	7,793,336	70.51%
	ROUGES	3,202,561	28.98%
	INDETERMINE	56,415	0.51%
	Total district	11,052,312	28.95%
OUEST LAUSANNOI	BLANCS	30,349	60.64%
	ROUGES	19,696	39.36%
	Total district	50,045	0.13%
RIVIERA-PAYS D'	BLANCS	1,728,455	67.23%
	ROUGES	788,895	30.68%
	INDETERMINE	53,608	2.09%
	Total district	2,570,958	6.73%
Total canton		38,181,066	100.00%

---

Région	Surface (m2)	Pourcent
-----	-----	-----
CHABLAIS	5,889,169	15.42%
LAVAUX	8,147,038	21.34%
LA COTE	20,034,930	52.47%
COTES-DE-L'ORBE	1,689,201	4.42%
BONVILLARS	1,920,959	5.03%
VULLY	498,934	1.31%
AUTRE REGION	835	0.00%
	=====	=====
Total canton	38,181,066	100.00%

```

-----
Région                Nombre de parcelles  Surface moyenne (m2)
-----
CHABLAIS              3,175                1,854
LAVAUX                4,909                1,659
LA COTE               4,212                4,756
COTES-DE-L'ORBE      384                  4,398
BONVILLARS           539                  3,563
VULLY                457                  1,091
AUTRE REGION          1                    835
=====
Total canton          13,677               2,792

```

Région	Lieu de production	Surface (m2)	Pourcent
CHABLAIS	YVORNE	1,591,063	27.02%
	AIGLE	1,316,551	22.36%
	OLLON	1,231,014	20.90%
	BEX	1,091,002	18.53%
	VILLENEUVE	631,835	10.73%
	NON PLANTE	27,704	0.47%
	Total région	5,889,169	15.42%
LAVAUUX	EPESSSES	1,707,735	20.96%
	ST-SAPHORIN/LAVAUUX	1,442,869	17.71%
	VILLETTE	1,374,330	16.87%
	CHARDONNE	1,047,331	12.86%
	MONTREUX OU VEVEY	1,024,324	12.57%
	LUTRY	836,586	10.27%
	DEZALEY	500,838	6.15%
	CALAMIN	162,827	2.00%
	DEZALEY-MARSENS	37,859	0.46%
	NON PLANTE	12,117	0.15%
	MORGES	222	0.00%
	Total région	8,147,038	21.34%
LA COTE	MORGES	6,047,349	30.18%
	NYON	2,675,343	13.35%
	MONT-SUR-ROLLE	2,551,105	12.73%
	FECHY	1,774,121	8.86%
	TARTEGNIN	1,364,022	6.81%
	PERROY	1,117,933	5.58%
	LUINS	1,042,111	5.20%
	BEGNINS	935,939	4.67%
	AUBONNE	785,846	3.92%
	COTEAU DE VINCY	630,535	3.15%
	VINZEL	598,886	2.99%
	BURSINEL	496,085	2.48%
	NON PLANTE	15,655	0.08%
	Total région	20,034,930	52.47%
COTES-DE-L'ORBE	COTES-DE-L'ORBE	1,685,610	99.79%
	NON PLANTE	3,591	0.21%
	Total région	1,689,201	4.42%
BONVILLARS	BONVILLARS	1,916,747	99.78%
	NON PLANTE	4,212	0.22%
	Total région	1,920,959	5.03%
VULLY	VULLY	493,760	98.96%
	NON PLANTE	5,174	1.04%
	Total région	498,934	1.31%
AUTRE REGION	LAVAUUX	835	100.00%
	Total région	835	0.00%
	Total canton	38,181,066	100.00%

Région	Cépage	Surface (m2)	Pourcent
CHABLAIS	CHASSELAS	3,731,679	63.37%
	PINOT NOIR	1,002,550	17.02%
	GAMAY	477,142	8.10%
	GAMARET	139,430	2.37%
	GARANOIR	85,119	1.45%
	MERLOT	80,133	1.36%
	PINOT GRIS	58,389	0.99%
	INDETERMINE	46,605	0.79%
	CHARDONNAY	40,190	0.68%
	SYRAH	31,175	0.53%
	CABERNET FRANC	24,112	0.41%
	AUTRES CEPAGES ROUGES	23,188	0.39%
	SAUVIGNON	19,173	0.33%
	DIOLINOIR	18,643	0.32%
	PINOT BLANC	17,408	0.30%
	GEWURZTRAMINER	13,449	0.23%
	GALOTTA	11,944	0.20%
	CABERNET-SAUVIGNON	11,308	0.19%
	SYLVANER	9,607	0.16%
	DORAL (CHASS X CHARD1-21)	8,992	0.15%
	MONDEUSE	7,366	0.13%
	VIOGNIER	6,091	0.10%
	DORNFELDER	4,600	0.08%
	RIESLING	4,164	0.07%
	REGENT	3,881	0.07%
	SAVAGNIN BLANC	3,026	0.05%
	AUTRES CEPAGES BLANCS	2,112	0.04%
	MUSCAT BLANC ET OTTONEL	1,575	0.03%
	AUXERROIS	1,250	0.02%
	ALIGOTE	1,061	0.02%
	DUNKELFELDER	932	0.02%
	DAKAPO	800	0.01%
	CARMINOIR	800	0.01%
RIESLING X SYLVANER	511	0.01%	
CHENIN BLANC	500	0.01%	
AUTRES HYBRIDES ROUGES	164	0.00%	
ANCELOTTA	100	0.00%	
	Total région	5,889,169	15.42%
LAVAUX	CHASSELAS	5,880,289	72.18%
	PINOT NOIR	944,545	11.59%
	GAMAY	450,188	5.53%
	GAMARET	140,995	1.73%
	GARANOIR	117,248	1.44%
	INDETERMINE	70,975	0.87%
	MERLOT	61,686	0.76%
	PLANT ROBERT	57,281	0.70%
	CHARDONNAY	56,363	0.69%
	AUTRES CEPAGES ROUGES	54,383	0.67%
	PINOT GRIS	52,554	0.65%
	DIOLINOIR	34,445	0.42%
	VIOGNIER	31,711	0.39%
	SYLVANER	24,451	0.30%
	SAUVIGNON	21,939	0.27%
	CABERNET FRANC	19,636	0.24%
	SYRAH	17,739	0.22%
	PINOT BLANC	17,727	0.22%
	DORAL (CHASS X CHARD1-21)	13,036	0.16%
	GALOTTA	12,041	0.15%
	AUTRES CEPAGES BLANCS	11,739	0.14%
	GEWURZTRAMINER	9,374	0.12%
	MONDEUSE	8,102	0.10%
CHARMONT	7,492	0.09%	
RIESLING X SYLVANER	7,447	0.09%	

Région	Cépage	Surface (m2)	Pourcent
LAVAUUX	CABERNET-SAUVIGNON	5,361	0.07%
	RIESLING	3,654	0.04%
	CHENIN BLANC	3,243	0.04%
	SAVAGNIN BLANC	3,016	0.04%
	KERNER	1,442	0.02%
	REGENT	1,371	0.02%
	ALIGOTE	1,328	0.02%
	MUSCAT BLANC ET OTTONEL	857	0.01%
	MULLER-TURHGAU	600	0.01%
	MARSANE BLANCHE/HERMITAGE	500	0.01%
	AUTRES HYBRIDES ROUGES	485	0.01%
	ALTESSE	450	0.01%
	MARA	450	0.01%
	NOBLING	400	0.00%
	ANCELOTTA	360	0.00%
CARMINOIR	135	0.00%	
	Total région	8,147,038	21.34%
LA COTE	CHASSELAS	12,586,204	62.82%
	GAMAY	2,353,643	11.75%
	PINOT NOIR	2,047,942	10.22%
	GAMARET	780,105	3.89%
	GARANOIR	602,418	3.01%
	CHARDONNAY	234,230	1.17%
	DORAL (CHASS X CHARD1-21)	197,155	0.98%
	MERLOT	196,872	0.98%
	PINOT GRIS	164,606	0.82%
	INDETERMINE	127,499	0.64%
	AUTRES CEPAGES ROUGES	85,666	0.43%
	PINOT BLANC	78,592	0.39%
	SAUVIGNON	76,383	0.38%
	GEWURZTRAMINER	75,955	0.38%
	GALOTTA	55,884	0.28%
	VIOGNIER	51,238	0.26%
	CABERNET FRANC	43,348	0.22%
	DIOLINOIR	34,500	0.17%
	CHARMONT	32,135	0.16%
	CABERNET-SAUVIGNON	28,594	0.14%
	SYRAH	24,770	0.12%
	RIESLING X SYLVANER	23,567	0.12%
	MUSCAT BLANC ET OTTONEL	13,699	0.07%
	AUTRES CEPAGES BLANCS	12,466	0.06%
	ALIGOTE	11,635	0.06%
	AUXERROIS	11,366	0.06%
	PLANT ROBERT	8,150	0.04%
	KERNER	7,637	0.04%
	SAVAGNIN BLANC	7,180	0.04%
	SYLVANER	6,699	0.03%
	MONDEUSE	6,650	0.03%
	DAKAPO	6,325	0.03%
	MARA	5,620	0.03%
	ANCELOTTA	4,802	0.02%
	SERVAGNIN	4,700	0.02%
	CHENIN BLANC	4,646	0.02%
	AUTRES HYBRIDES BLANCS	4,250	0.02%
REGENT	3,277	0.02%	
ALTESSE	2,837	0.01%	
SEMILLON	2,682	0.01%	
CARMINOIR	2,173	0.01%	
DORNFELDER	1,845	0.01%	
AUTRES HYBRIDES ROUGES	1,437	0.01%	
DUNKELFELDER	900	0.00%	
SAUVIGNON GRIS	800	0.00%	
MARECHAL FOCH	620	0.00%	

Région	Cépage	Surface (m2)	Pourcent
LA COTE	SOLARIS	615	0.00%
	JOHANNITER	613	0.00%
	Total région	20,034,930	52.47%
COTES-DE-L'ORBE	GAMAY	719,267	42.58%
	PINOT NOIR	316,469	18.73%
	CHASSELAS	244,250	14.46%
	GARANOIR	144,728	8.57%
	GAMARET	122,288	7.24%
	INDETERMINE	35,730	2.12%
	AUTRES CEPAGES ROUGES	25,530	1.51%
	RIESLING X SYLVANER	21,379	1.27%
	CHARDONNAY	13,229	0.78%
	PINOT GRIS	10,627	0.63%
	CABERNET FRANC	7,812	0.46%
	PINOT BLANC	6,996	0.41%
	DORAL (CHASS X CHARD1-21)	5,671	0.34%
	GEWURZTRAMINER	3,980	0.24%
	MERLOT	1,949	0.12%
	VIOGNIER	1,800	0.11%
	AUXERROIS	1,770	0.10%
	PLANT ROBERT	1,053	0.06%
	CABERNET-SAUVIGNON	895	0.05%
	CHARMONT	864	0.05%
	SYRAH	700	0.04%
	ANCELOTTA	688	0.04%
	DIOLINOIR	510	0.03%
	MUSCAT BLANC ET OTTONEL	463	0.03%
GALOTTA	283	0.02%	
MARA	170	0.01%	
CHENIN BLANC	100	0.01%	
Total région	1,689,201	4.42%	
BONVILLARS	CHASSELAS	660,700	34.39%
	PINOT NOIR	606,910	31.59%
	GAMAY	249,845	13.01%
	GARANOIR	104,287	5.43%
	GAMARET	103,851	5.41%
	CHARDONNAY	38,506	2.00%
	INDETERMINE	32,909	1.71%
	PINOT GRIS	27,141	1.41%
	PINOT BLANC	21,738	1.13%
	GALOTTA	14,841	0.77%
	GEWURZTRAMINER	11,875	0.62%
	MERLOT	10,960	0.57%
	AUTRES CEPAGES ROUGES	7,700	0.40%
	DORAL (CHASS X CHARD1-21)	6,577	0.34%
	SAUVIGNON	5,744	0.30%
	RIESLING X SYLVANER	4,558	0.24%
	CABERNET FRANC	3,615	0.19%
	MARA	3,477	0.18%
	PLANT ROBERT	1,424	0.07%
	MUSCAT BLANC ET OTTONEL	1,082	0.06%
	DIOLINOIR	989	0.05%
	VIOGNIER	900	0.05%
	CHARMONT	800	0.04%
AUTRES CEPAGES BLANCS	530	0.03%	
Total région	1,920,959	5.03%	
VULLY	CHASSELAS	203,270	40.74%
	PINOT NOIR	166,652	33.40%
	GAMAY	31,612	6.34%

Région	Cépage	Surface (m2)	Pourcent
VULLY	PINOT GRIS	15,918	3.19%
	GAMARET	15,914	3.19%
	GARANOIR	13,175	2.64%
	AUTRES CEPAGES ROUGES	9,132	1.83%
	CHARDONNAY	7,826	1.57%
	INDETERMINE	6,445	1.29%
	MERLOT	4,316	0.87%
	RIESLING X SYLVANER	3,963	0.79%
	DIOLINOIR	3,876	0.78%
	CHARMONT	3,638	0.73%
	GEWURZTRAMINER	3,409	0.68%
	PINOT BLANC	2,290	0.46%
	MARA	2,020	0.40%
	VIOGNIER	1,508	0.30%
	AUTRES CEPAGES BLANCS	1,465	0.29%
	KERNER	970	0.19%
	DORAL (CHASS X CHARD1-21)	779	0.16%
	REGENT	500	0.10%
	GALOTTA	256	0.05%
	Total région	498,934	1.31%
AUTRE REGION	INDETERMINE	835	100.00%
	Total région	835	0.00%
	Total canton	38,181,066	100.00%

Région	Groupe de cépages	Surface (m2)	Pourcent
CHABLAIS	BLANCS	3,919,177	66.55%
	ROUGES	1,923,387	32.66%
	INDETERMINE	46,605	0.79%
	Total région	5,889,169	15.42%
LAVAUZ	BLANCS	6,149,612	75.48%
	ROUGES	1,926,451	23.65%
	INDETERMINE	70,975	0.87%
	Total région	8,147,038	21.34%
LA COTE	BLANCS	13,607,190	67.92%
	ROUGES	6,300,241	31.45%
	INDETERMINE	127,499	0.64%
	Total région	20,034,930	52.47%
COTES-DE-L'ORBE	ROUGES	1,342,342	79.47%
	BLANCS	311,129	18.42%
	INDETERMINE	35,730	2.12%
	Total région	1,689,201	4.42%
BONVILLARS	ROUGES	1,107,899	57.67%
	BLANCS	780,151	40.61%
	INDETERMINE	32,909	1.71%
	Total région	1,920,959	5.03%
VULLY	ROUGES	247,453	49.60%
	BLANCS	245,036	49.11%
	INDETERMINE	6,445	1.29%
	Total région	498,934	1.31%
AUTRE REGION	INDETERMINE	835	100.00%
	Total région	835	0.00%
Total canton		38,181,066	100.00%

Commune	Surface (m2)	Pourcent
ACLENS	47,070	0.123%
AGIEZ	44,863	0.118%
AIGLE	1,316,898	3.449%
ALLAMAN	580,948	1.522%
ARNEX-SUR-NYON	103,798	0.272%
ARNEX-SUR-ORBE	438,127	1.147%
AUBONNE	1,198,025	3.138%
BAULMES	9,362	0.025%
BAVOIS	13,310	0.035%
BEGNINS	972,131	2.546%
BELLERIVE (VD)	171,046	0.448%
BELMONT-SUR-LAUSANNE	31,023	0.081%
BELMONT-SUR-YVERDON	1,363	0.004%
BEX	1,071,058	2.805%
BLONAY	357,544	0.936%
BOGIS-BOSSEY	25,526	0.067%
BONVILLARS	361,816	0.948%
BOREX	57,014	0.149%
BOUGY-VILLARS	389,301	1.020%
BREMBLENS	169,879	0.445%
BUCHILLON	63,793	0.167%
BURSINEL	286,972	0.752%
BURSINS	337,350	0.884%
BUSSY-CHARDONNEY	68,451	0.179%
CHABREY	20,273	0.053%
CHAMBLON	8,321	0.022%
CHAMPAGNE	262,930	0.689%
CHAMPVENT	118,923	0.311%
CHARDONNE	1,077,679	2.823%
CHAVANNES-P.-RENENS	3,236	0.008%
CHAVORNAY	36,074	0.094%
CHEXBRES	295,013	0.773%
CHIGNY	207,813	0.544%
CLARMONT	31,586	0.083%
COINSINS	307,849	0.806%
COLOMBIER (VD)	72,146	0.189%
COMMUGNY	245,344	0.643%
CONCISE	509,396	1.334%
CONSTANTINE	91,908	0.241%
COPPET	72,195	0.189%
CORBETRIER	68,265	0.179%
CORCELLES-P.-CONCISE	272,364	0.713%
CORCELLES-SUR-CHAV.	33,758	0.088%
CORSEAUX	211,553	0.554%
CORSIER-SUR-VEVEY	211,029	0.553%
CRANS-PRES-CELIGNY	173,547	0.455%
CRASSIER	15,866	0.042%
CRISSIER	9,594	0.025%
CULLY	695,728	1.822%
DENENS	371,794	0.974%
DENGES	102,606	0.269%
DULLIER	286,210	0.750%
DULLY	209,767	0.549%
ECHANDENS	161,979	0.424%
ECHICHENS	349,925	0.916%
ECLPENS	20,096	0.053%
ECUBLENS (VD)	24,118	0.063%
EPESSSES	519,795	1.361%
ESSERT-S.-CHAMPVENT	9,288	0.024%
ESSERTINES-S.-ROLLE	625,167	1.637%
ETOY	499,483	1.308%
EYSINS	91,256	0.239%
FECHY	760,612	1.992%
FIEZ	113,760	0.298%
FOUNEX	508,348	1.331%
GENOLIER	74,981	0.196%

Commune	Surface (m2)	Pourcent
GILLY	1,451,450	3.801%
GIVRINS	88,345	0.231%
GLAND	468,448	1.227%
GOLLION	58,629	0.154%
GRANDSON	90,291	0.236%
GRANDVAUX	568,330	1.489%
GRENS	46,177	0.121%
JONGNY	38,067	0.100%
LA SARRAZ	41,567	0.109%
LA TOUR-DE-PEILZ	235,708	0.617%
LAUSANNE	1,241	0.003%
LAVEY-MORCLES	27,877	0.073%
LAVIGNY	436,493	1.143%
LONAY	325,470	0.852%
LUINS	495,855	1.299%
LULLY (VD)	233,802	0.612%
LUSSY-SUR-MORGES	146,175	0.383%
LUTRY	1,216,541	3.186%
MATHOD	115,153	0.302%
MEX (VD)	826	0.002%
MIES	2,628	0.007%
MONNAZ	75,062	0.197%
MONT-SUR-ROLLE	1,307,406	3.424%
MONTAGNY-P.-YVERDON	24,037	0.063%
MONTCHERAND	45,940	0.120%
MONTMAGNY	29,144	0.076%
MONTREUX	342,474	0.897%
MORGES	337,574	0.884%
MUR (VD)	79,171	0.207%
NYON	334,708	0.877%
OLLON	1,247,606	3.268%
ONNENS (VD)	242,602	0.635%
ORBE	243,669	0.638%
ORNY	200	0.001%
ORON-LE-CHATEL	835	0.002%
PAUDEX	22,184	0.058%
PERROY	1,292,241	3.385%
POMPAPLES	9,182	0.024%
PRANGINS	78,951	0.207%
PREVERENGES	73,824	0.193%
PRILLY	2,032	0.005%
PUIDOUX	752,528	1.971%
PULLY	96,052	0.252%
RANCES	224,010	0.587%
REVEROLLE	128,762	0.337%
RIEX	437,604	1.146%
RIVAZ	200,875	0.526%
ROCHE (VD)	15,632	0.041%
ROLLE	141,090	0.370%
ROMANEL-SUR-MORGES	47,864	0.125%
SAINT-LIVRES	312,066	0.817%
SAINT-PREX	338,795	0.887%
SAINT-SULPICE (VD)	1,587	0.004%
SAINTE-CROIX	200	0.001%
SIGNY-AVENEX	124,444	0.326%
ST-LEGIER-LA CHIESAZ	71,416	0.187%
ST-SAPHORIN (LAVAUZ)	299,251	0.784%
ST-SAPHORIN S.MORGES	161,265	0.422%
SUCHY	1,195	0.003%
SUSCEVAZ	41,879	0.110%
TANNAY	1,079	0.003%
TARTEGNIN	481,896	1.262%
TOLOCHENAZ	9,239	0.024%
TRELEX	30,653	0.080%
VALEYRES-S.-MONTAGNY	43,563	0.114%
VALEYRES-SOUS-RANCES	219,168	0.574%

Commune	Surface (m2)	Pourcent
VALLAMAND	107,002	0.280%
VAUX-SUR-MORGES	35,301	0.092%
VEVEY	11,679	0.031%
VEYTAUX	12,730	0.033%
VICH	124,055	0.325%
VILLARS-LE-GRAND	390	0.001%
VILLARS-S.-CHAMPVENT	11,641	0.030%
VILLARS-SAINTE-CROIX	9,478	0.025%
VILLARS-SOUS-YENS	156,496	0.410%
VILLENEUVE (VD)	618,488	1.620%
VILLETTE (LAVAU)	440,994	1.155%
VINZEL	190,644	0.499%
VUFFLENS-LA-VILLE	4,758	0.012%
VUFFLENS-LE-CHATEAU	268,883	0.704%
VULLIERENS	109,832	0.288%
YENS	594,967	1.558%
YVERDON-LES-BAINS	204	0.001%
YVONAND	1,908	0.005%
YVORNE	1,523,345	3.990%
	=====	=====
Total canton	38,181,066	100.000%

Nbre de communes viticoles : 151

Commune	Nombre de parcelles	Surface moyenne (m2)
ACLENS	32	1,470
AGIEZ	18	2,492
AIGLE	689	1,911
ALLAMAN	117	4,965
ARNEX-SUR-NYON	11	9,436
ARNEX-SUR-ORBE	110	3,982
AUBONNE	221	5,420
BAULMES	5	1,872
BAVOIS	10	1,331
BEGINNS	231	4,208
BELLERIVE (VD)	129	1,325
BELMONT-SUR-LAUSANNE	24	1,292
BELMONT-SUR-YVERDON	1	1,363
BEX	471	2,274
BLONAY	129	2,771
BOGIS-BOSSEY	1	25,526
BONVILLARS	107	3,381
BOREX	7	8,144
BOUGY-VILLARS	178	2,187
BREMBLENS	37	4,591
BUCHILLON	33	1,933
BURSINEL	48	5,978
BURSINS	109	3,094
BUSSY-CHARDONNEY	41	1,669
CHABREY	44	460
CHAMBLON	2	4,160
CHAMPAGNE	63	4,173
CHAMPVENT	26	4,573
CHARDONNE	436	2,471
CHAVANNES-P.-RENEENS	2	1,618
CHAVORNAY	17	2,122
CHEXBRES	181	1,629
CHIGNY	26	7,992
CLARMONT	7	4,512
COINSINS	41	7,508
COLOMBIER (VD)	21	3,435
COMMUGNY	35	7,009
CONCISE	136	3,745
CONSTANTINE	85	1,081
COPPET	7	10,313
CORBELYRIER	13	5,251
CORCELLES-P.-CONCISE	68	4,005
CORCELLES-SUR-CHAV.	15	2,250
CORSEAUX	117	1,808
CORSIER-SUR-VEVEY	64	3,297
CRANS-PRES-CELIGNY	11	15,777
CRASSIER	1	15,866
CRISSIER	3	3,198
CULLY	532	1,307
DENENS	52	7,149
DENGES	19	5,400
DUILLIER	42	6,814
DULLY	45	4,661
ECHANDENS	51	3,176
ECHICHENS	34	10,291
ECLEPENS	6	3,349
ECUBLENS (VD)	15	1,607
EPESES	324	1,604
ESSERT-S.-CHAMPVENT	2	4,644
ESSERTINES-S.-ROLLE	74	8,448
ETOY	112	4,459
EYSINS	19	4,802
FECHY	296	2,569
FIEZ	21	5,417
FOUNEX	65	7,820

Commune	Nombre de parcelles	Surface moyenne (m2)
GENOLIER	20	3,749
GILLY	256	5,669
GIVRINS	22	4,015
GLAND	78	6,005
GOLLION	23	2,549
GRANDSON	12	7,524
GRANDVAUX	527	1,078
GRENS	8	5,772
JONGNY	18	2,114
LA SARRAZ	5	8,313
LA TOUR-DE-PEILZ	77	3,061
LAUSANNE	3	413
LAVEY-MORCLES	31	899
LAVIGNY	117	3,730
LONAY	43	7,569
LUINS	86	5,765
LULLY (VD)	41	5,702
LUSSY-SUR-MORGES	40	3,654
LUTRY	714	1,703
MATHOD	15	7,676
MEX (VD)	2	413
MIES	5	525
MONNAZ	16	4,691
MONT-SUR-ROLLE	261	5,009
MONTAGNY-P. -YVERDON	16	1,502
MONTCHERAND	11	4,176
MONTMAGNY	68	428
MONTREUX	208	1,646
MORGES	35	9,644
MUR (VD)	50	1,583
NYON	18	18,594
OLLON	1,151	1,083
ONNENS (VD)	92	2,636
ORBE	40	6,091
ORNY	1	200
ORON-LE-CHATEL	1	835
PADEX	15	1,478
PERROY	262	4,932
POMPAPLES	3	3,060
PRANGINS	17	4,644
PREVERENGES	7	10,546
PRILLY	1	2,032
PUIDOUX	571	1,317
PULLY	36	2,668
RANCES	51	4,392
REVEROLLE	33	3,901
RIEX	231	1,894
RIVAZ	111	1,809
ROCHE (VD)	24	651
ROLLE	23	6,134
ROMANEL-SUR-MORGES	17	2,815
SAINTE-LIVRES	121	2,579
SAINTE-PEX	86	3,939
SAINTE-SULPICE (VD)	1	1,587
SAINTE-CROIX	1	200
SIGNY-AVENEX	11	11,313
ST-LEGIER-LA CHIESAZ	25	2,856
ST-SAPHORIN (LAVAUX)	128	2,337
ST-SAPHORIN S.MORGES	10	16,126
SUCHY	1	1,195
SUSCEVAZ	16	2,617
TANNAY	6	179
TARTEGNIN	95	5,072
TOLOCHENAZ	4	2,309
TRELEX	11	2,786

Commune	Nombre de parcelles	Surface moyenne (m2)
VALEYRES-S.-MONTAGNY	23	1,894
VALEYRES-SOUS-RANCES	23	9,529
VALLAMAND	80	1,337
VAUX-SUR-MORGES	11	3,209
VEVEY	9	1,297
VEYTAUX	9	1,414
VICH	25	4,962
VILLARS-LE-GRAND	1	390
VILLARS-S.-CHAMPVENT	4	2,910
VILLARS-SAINTE-CROIX	8	1,184
VILLARS-SOUS-YENS	41	3,816
VILLENEUVE (VD)	281	2,201
VILLETTE (LAVAU)	420	1,049
VINZEL	45	4,236
VUFFLENS-LA-VILLE	4	1,189
VUFFLENS-LE-CHATEAU	40	6,722
VULLIERENS	24	4,576
YENS	194	3,066
YVERDON-LES-BAINS	1	204
YVONAND	1	1,908
YVORNE	515	2,957
Total canton	13,677	2,792

OCV/CIEV REGISTRE CANTONAL DES VIGNES. ETAT AU 20.11.2010 Page 5.3.1  
 CVVI.Q019 Surface des lieux de production (surface décroissante)  
 par commune (ordre alphabétique)

Commune	Lieux de production	Surface (m2)	Pourcent
ACLENS	MORGES	47,070	100.00%
	Total commune	47,070	0.12%
AGIEZ	COTES-DE-L'ORBE	44,863	100.00%
	Total commune	44,863	0.12%
AIGLE	AIGLE	1,316,551	99.97%
	NON PLANTE	347	0.03%
	Total commune	1,316,898	3.45%
ALLAMAN	PERROY	580,948	100.00%
	Total commune	580,948	1.52%
ARNEX-SUR-NYON	NYON	103,798	100.00%
	Total commune	103,798	0.27%
ARNEX-SUR-ORBE	COTES-DE-L'ORBE	438,127	100.00%
	Total commune	438,127	1.15%
AUBONNE	AUBONNE	785,846	65.60%
	FECHY	412,179	34.40%
	Total commune	1,198,025	3.14%
BAULMES	COTES-DE-L'ORBE	9,362	100.00%
	Total commune	9,362	0.02%
BAVOIS	COTES-DE-L'ORBE	13,274	99.73%
	NON PLANTE	36	0.27%
	Total commune	13,310	0.03%
BEGNINS	LUINS	529,586	54.48%
	BEGNINS	441,842	45.45%
	NON PLANTE	703	0.07%
	Total commune	972,131	2.55%
BELLERIVE (VD)	VULLY	170,412	99.63%
	NON PLANTE	634	0.37%
	Total commune	171,046	0.45%
BELMONT-SUR-LAUSANNE	LUTRY	31,023	100.00%
	Total commune	31,023	0.08%
BELMONT-SUR-YVERDON	NON PLANTE	1,363	100.00%
	Total commune	1,363	0.00%
BEX	BEX	1,063,125	99.26%
	NON PLANTE	7,933	0.74%
	Total commune	1,071,058	2.81%

OCV/CIEV REGISTRE CANTONAL DES VIGNES. ETAT AU 20.11.2010 Page 5.3.2  
 CVVI.Q019 Surface des lieux de production (surface décroissante)  
 par commune (ordre alphabétique)

Commune	Lieux de production	Surface (m2)	Pourcent
BLONAY	MONTREUX OU VEVEY	357,544	100.00%
	Total commune	357,544	0.94%
BOGIS-BOSSEY	NYON	25,526	100.00%
	Total commune	25,526	0.07%
BONVILLARS	BONVILLARS	361,816	100.00%
	Total commune	361,816	0.95%
BOREX	NYON	57,014	100.00%
	Total commune	57,014	0.15%
BOUGY-VILLARS	FECHY	387,851	99.63%
	NON PLANTE	1,450	0.37%
	Total commune	389,301	1.02%
BREMBLENS	MORGES	169,879	100.00%
	Total commune	169,879	0.44%
BUCHILLON	MORGES	63,793	100.00%
	Total commune	63,793	0.17%
BURSINEL	BURSINEL	286,972	100.00%
	Total commune	286,972	0.75%
BURSINS	VINZEL	337,350	100.00%
	Total commune	337,350	0.88%
BUSSY-CHARDONNEY	MORGES	68,324	99.81%
	NON PLANTE	127	0.19%
	Total commune	68,451	0.18%
CHABREY	VULLY	20,120	99.25%
	NON PLANTE	153	0.75%
	Total commune	20,273	0.05%
CHAMBLON	COTES-DE-L'ORBE	8,321	100.00%
	Total commune	8,321	0.02%
CHAMPAGNE	BONVILLARS	262,420	99.81%
	NON PLANTE	510	0.19%
	Total commune	262,930	0.69%
CHAMPVENT	COTES-DE-L'ORBE	118,923	100.00%
	Total commune	118,923	0.31%
CHARDONNE	CHARDONNE	587,461	54.51%
	ST-SAPHORIN/LAUAUX	490,096	45.48%
	NON PLANTE	122	0.01%



OCV/CIEV REGISTRE CANTONAL DES VIGNES. ETAT AU 20.11.2010 Page 5.3.4  
 CVVI.Q019 Surface des lieux de production (surface décroissante)  
 par commune (ordre alphabétique)

Commune	Lieux de production	Surface (m2)	Pourcent
CORSEAUX	CHARDONNE	210,862	99.67%
	NON PLANTE	691	0.33%
	Total commune	211,553	0.55%
CORSIER-SUR-VEVEY	CHARDONNE	210,941	99.96%
	NON PLANTE	88	0.04%
	Total commune	211,029	0.55%
CRANS-PRES-CELIGNY	NYON	173,074	99.73%
	NON PLANTE	473	0.27%
	Total commune	173,547	0.45%
CRASSIER	NYON	15,866	100.00%
	Total commune	15,866	0.04%
CRISSIER	MORGES	9,594	100.00%
	Total commune	9,594	0.03%
CULLY	EPESES	695,435	99.96%
	NON PLANTE	293	0.04%
	Total commune	695,728	1.82%
DENENS	MORGES	371,794	100.00%
	Total commune	371,794	0.97%
DENGES	MORGES	102,606	100.00%
	Total commune	102,606	0.27%
DUILLIER	NYON	286,111	99.97%
	NON PLANTE	99	0.03%
	Total commune	286,210	0.75%
DULLY	BURSINEL	209,113	99.69%
	NON PLANTE	654	0.31%
	Total commune	209,767	0.55%
ECHANDENS	MORGES	161,979	100.00%
	Total commune	161,979	0.42%
ECHICHENS	MORGES	349,925	100.00%
	Total commune	349,925	0.92%
ECLEPENS	COTES-DE-L'ORBE	20,096	100.00%
	Total commune	20,096	0.05%
ECUBLENS (VD)	MORGES	24,118	100.00%
	Total commune	24,118	0.06%
EPESES	EPESES	356,757	68.63%

OCV/CIEV REGISTRE CANTONAL DES VIGNES. ETAT AU 20.11.2010 Page 5.3.5  
 CVVI.Q019 Surface des lieux de production (surface décroissante)  
 par commune (ordre alphabétique)

Commune	Lieux de production	Surface (m2)	Pourcent
EPESSES	CALAMIN	162,827	31.33%
	NON PLANTE	211	0.04%
	Total commune	519,795	1.36%
ESSERT-S.-CHAMPVENT	COTES-DE-L'ORBE	9,288	100.00%
	Total commune	9,288	0.02%
ESSERTINES-S.-ROLLE	MONT-SUR-ROLLE	562,687	90.01%
	TARTEGNIN	62,222	9.95%
	NON PLANTE	258	0.04%
	Total commune	625,167	1.64%
ETOY	MORGES	498,217	99.75%
	NON PLANTE	1,266	0.25%
	Total commune	499,483	1.31%
EYSINS	NYON	91,256	100.00%
	Total commune	91,256	0.24%
FECHY	FECHY	760,552	99.99%
	NON PLANTE	60	0.01%
	Total commune	760,612	1.99%
FIEZ	BONVILLARS	113,760	100.00%
	Total commune	113,760	0.30%
FOUNEX	NYON	508,348	100.00%
	Total commune	508,348	1.33%
GENOLIER	NYON	74,981	100.00%
	Total commune	74,981	0.20%
GILLY	TARTEGNIN	820,104	56.50%
	COTEAU DE VINCY	630,535	43.44%
	NON PLANTE	811	0.06%
	Total commune	1,451,450	3.80%
GIVRINS	NYON	87,081	98.57%
	NON PLANTE	1,264	1.43%
	Total commune	88,345	0.23%
GLAND	BEGNINS	374,242	79.89%
	LUINS	87,562	18.69%
	NYON	6,386	1.36%
	NON PLANTE	258	0.06%
	Total commune	468,448	1.23%
GOLLION	MORGES	58,629	100.00%
	Total commune	58,629	0.15%



OCV/CIEV REGISTRE CANTONAL DES VIGNES. ETAT AU 20.11.2010 Page 5.3.7  
 CVVI.Q019 Surface des lieux de production (surface décroissante)  
 par commune (ordre alphabétique)

Commune	Lieux de production	Surface (m2)	Pourcent
MATHOD	COTES-DE-L'ORBE	115,153	100.00%
	Total commune	115,153	0.30%
MEX (VD)	MORGES	826	100.00%
	Total commune	826	0.00%
MIES	NYON	2,583	98.29%
	NON PLANTE	45	1.71%
	Total commune	2,628	0.01%
MONNAZ	MORGES	75,062	100.00%
	Total commune	75,062	0.20%
MONT-SUR-ROLLE	MONT-SUR-ROLLE	1,306,945	99.96%
	NON PLANTE	461	0.04%
	Total commune	1,307,406	3.42%
MONTAGNY-P.-YVERDON	BONVILLARS	22,492	93.57%
	NON PLANTE	1,545	6.43%
	Total commune	24,037	0.06%
MONTCHERAND	COTES-DE-L'ORBE	45,940	100.00%
	Total commune	45,940	0.12%
MONTMAGNY	VULLY	29,144	100.00%
	Total commune	29,144	0.08%
MONTREUX	MONTREUX OU VEVEY	340,059	99.29%
	NON PLANTE	2,415	0.71%
	Total commune	342,474	0.90%
MORGES	MORGES	337,574	100.00%
	Total commune	337,574	0.88%
MUR (VD)	VULLY	76,404	96.51%
	NON PLANTE	2,767	3.49%
	Total commune	79,171	0.21%
NYON	NYON	333,133	99.53%
	NON PLANTE	1,575	0.47%
	Total commune	334,708	0.88%
OLLON	OLLON	1,231,014	98.67%
	NON PLANTE	16,592	1.33%
	Total commune	1,247,606	3.27%
ONNENS (VD)	BONVILLARS	240,474	99.12%
	NON PLANTE	2,128	0.88%
	Total commune	242,602	0.64%

OCV/CIEV REGISTRE CANTONAL DES VIGNES. ETAT AU 20.11.2010 Page 5.3.8  
 CVVI.Q019 Surface des lieux de production (surface décroissante)  
 par commune (ordre alphabétique)

Commune	Lieux de production	Surface (m2)	Pourcent
ORBE	COTES-DE-L'ORBE	243,669	100.00%
	Total commune	243,669	0.64%
ORNY	COTES-DE-L'ORBE	200	100.00%
	Total commune	200	0.00%
ORON-LE-CHATEL	LAVAU	835	100.00%
	Total commune	835	0.00%
PAUDEX	LUTRY	22,184	100.00%
	Total commune	22,184	0.06%
PERROY	MONT-SUR-ROLLE	540,383	41.82%
	PERROY	536,985	41.55%
	FECHY	213,539	16.52%
	NON PLANTE	1,334	0.10%
	Total commune	1,292,241	3.38%
POMPAPLES	COTES-DE-L'ORBE	8,922	97.17%
	NON PLANTE	260	2.83%
	Total commune	9,182	0.02%
PRANGINS	NYON	78,628	99.59%
	NON PLANTE	323	0.41%
	Total commune	78,951	0.21%
PREVERENGES	MORGES	73,824	100.00%
	Total commune	73,824	0.19%
PRILLY	MORGES	2,032	100.00%
	Total commune	2,032	0.01%
PUIDOUX	DEZALEY	500,838	66.55%
	ST-SAPHORIN/LAVAU	158,493	21.06%
	EPESES	54,729	7.27%
	DEZALEY-MARSENS	37,859	5.03%
	NON PLANTE	609	0.08%
Total commune	752,528	1.97%	
PULLY	LUTRY	96,052	100.00%
	Total commune	96,052	0.25%
RANCES	COTES-DE-L'ORBE	223,273	99.67%
	NON PLANTE	737	0.33%
	Total commune	224,010	0.59%
REVEROLLE	MORGES	128,762	100.00%
	Total commune	128,762	0.34%
RIEX	EPESES	437,464	99.97%



OCV/CIEV REGISTRE CANTONAL DES VIGNES. ETAT AU 20.11.2010 Page 5.3.10  
 CVVI.Q019 Surface des lieux de production (surface décroissante)  
 par commune (ordre alphabétique)

Commune	Lieux de production	Surface (m2)	Pourcent
	Total commune	41,879	0.11%
TANNAY	NYON	1,079	100.00%
	Total commune	1,079	0.00%
TARTEGNIN	TARTEGNIN	481,696	99.96%
	NON PLANTE	200	0.04%
	Total commune	481,896	1.26%
TOLOCHENAZ	MORGES	9,239	100.00%
	Total commune	9,239	0.02%
TRELEX	NYON	30,464	99.38%
	NON PLANTE	189	0.62%
	Total commune	30,653	0.08%
VALEYRES-S.-MONTAGNY	BONVILLARS	43,563	100.00%
	Total commune	43,563	0.11%
VALEYRES-SOUS-RANCES	COTES-DE-L'ORBE	219,168	100.00%
	Total commune	219,168	0.57%
VALLAMAND	VULLY	105,382	98.49%
	NON PLANTE	1,620	1.51%
	Total commune	107,002	0.28%
VAUX-SUR-MORGES	MORGES	35,301	100.00%
	Total commune	35,301	0.09%
VEVEY	MONTREUX OU VEVEY	10,827	92.70%
	NON PLANTE	852	7.30%
	Total commune	11,679	0.03%
VEYTAUX	MONTREUX OU VEVEY	12,730	100.00%
	Total commune	12,730	0.03%
VICH	BEGNINS	119,855	96.61%
	NYON	4,200	3.39%
	Total commune	124,055	0.32%
VILLARS-LE-GRAND	VULLY	390	100.00%
	Total commune	390	0.00%
VILLARS-S.-CHAMPVENT	COTES-DE-L'ORBE	11,641	100.00%
	Total commune	11,641	0.03%
VILLARS-SAINTE-CROIX	MORGES	9,478	100.00%
	Total commune	9,478	0.02%



OCV/CIEV REGISTRE CANTONAL DES VIGNES. ETAT AU 20.11.2010 Page 5.4.1  
 CVVI.Q020 Surface par cépage (ordre décroissant de la surface)  
 par commune (ordre alphabétique)

Commune	Cépage	Surface (m2)	Pourcent
ACLENS	CHASSELAS	23,098	49.07%
	GAMAY	14,710	31.25%
	PINOT NOIR	4,909	10.43%
	GARANOIR	2,280	4.84%
	GAMARET	2,073	4.40%
	Total commune		47,070
AGIEZ	GAMARET	9,387	20.92%
	GAMAY	9,243	20.60%
	PINOT NOIR	9,176	20.45%
	AUTRES CEPAGES ROUGES	8,648	19.28%
	GARANOIR	4,158	9.27%
	CHASSELAS	1,581	3.52%
	GEWURZTRAMINER	1,554	3.46%
	DORAL (CHASS X CHARD1-2	1,116	2.49%
Total commune		44,863	0.12%
AIGLE	CHASSELAS	1,055,107	80.12%
	PINOT NOIR	160,783	12.21%
	GAMAY	46,193	3.51%
	GAMARET	19,649	1.49%
	PINOT GRIS	12,007	0.91%
	SYRAH	5,549	0.42%
	MERLOT	2,949	0.22%
	VIOGNIER	2,404	0.18%
	INDETERMINE	2,369	0.18%
	GARANOIR	2,165	0.16%
	SAUVIGNON	1,754	0.13%
	DIOLINOIR	1,718	0.13%
	DORAL (CHASS X CHARD1-2	1,055	0.08%
	CHARDONNAY	931	0.07%
	CABERNET FRANC	856	0.07%
	AUTRES CEPAGES ROUGES	365	0.03%
	CABERNET-SAUVIGNON	350	0.03%
	RIESLING	222	0.02%
	DUNKELFELDER	212	0.02%
	MONDEUSE	160	0.01%
DORNFELDER	100	0.01%	
Total commune		1,316,898	3.45%
ALLAMAN	CHASSELAS	348,749	60.03%
	PINOT NOIR	91,545	15.76%
	GAMAY	59,276	10.20%
	GAMARET	39,278	6.76%
	GARANOIR	23,242	4.00%
	PINOT GRIS	5,100	0.88%
	MERLOT	4,644	0.80%
	GEWURZTRAMINER	4,046	0.70%
	CHARDONNAY	1,890	0.33%
	SAUVIGNON GRIS	800	0.14%
	CARMINOIR	633	0.11%
	VIOGNIER	600	0.10%
	CABERNET-SAUVIGNON	600	0.10%
	INDETERMINE	200	0.03%
	REGENT	185	0.03%
	AUTRES CEPAGES ROUGES	160	0.03%
Total commune		580,948	1.52%
ARNEX-SUR-NYON	CHASSELAS	84,118	81.04%

OCV/CIEV REGISTRE CANTONAL DES VIGNES. ETAT AU 20.11.2010 Page 5.4.2  
 CVVI.Q020 Surface par cépage (ordre décroissant de la surface)  
 par commune (ordre alphabétique)

Commune	Cépage	Surface (m2)	Pourcent
ARNEX-SUR-NYON	PINOT NOIR	10,974	10.57%
	GAMAY	4,150	4.00%
	GAMARET	3,166	3.05%
	VIOGNIER	1,390	1.34%
	Total commune	103,798	0.27%
ARNEX-SUR-ORBE	GAMAY	181,177	41.35%
	CHASSELAS	122,148	27.88%
	GARANOIR	46,110	10.52%
	PINOT NOIR	37,182	8.49%
	GAMARET	34,321	7.83%
	CABERNET FRANC	7,812	1.78%
	PINOT GRIS	4,376	1.00%
	CHARDONNAY	1,670	0.38%
	AUTRES CEPAGES ROUGES	1,107	0.25%
	GEWURZTRAMINER	836	0.19%
	ANCELOTTA	688	0.16%
	PINOT BLANC	400	0.09%
	SYRAH	300	0.07%
Total commune	438,127	1.15%	
AUBONNE	CHASSELAS	979,025	81.72%
	PINOT NOIR	73,489	6.13%
	GARANOIR	38,096	3.18%
	GAMARET	31,903	2.66%
	GAMAY	17,196	1.44%
	MERLOT	10,603	0.89%
	GEWURZTRAMINER	8,925	0.74%
	SAUVIGNON	7,869	0.66%
	PINOT GRIS	7,853	0.66%
	INDETERMINE	7,229	0.60%
	DORAL (CHASS X CHARD1-2	3,760	0.31%
	CABERNET FRANC	3,345	0.28%
	CHARDONNAY	2,967	0.25%
	AUTRES CEPAGES BLANCS	1,450	0.12%
	SYRAH	1,120	0.09%
	REGENT	1,093	0.09%
	PINOT BLANC	755	0.06%
	SEMILLON	583	0.05%
	VIOGNIER	500	0.04%
AUTRES CEPAGES ROUGES	180	0.02%	
MUSCAT BLANC ET OTTONEL	84	0.01%	
Total commune	1,198,025	3.14%	
BAULMES	GAMAY	5,365	57.31%
	PINOT NOIR	2,823	30.15%
	RIESLING X SYLVANER	1,174	12.54%
Total commune	9,362	0.02%	
BAVOIS	GAMAY	8,680	65.21%
	PINOT NOIR	2,610	19.61%
	PINOT GRIS	1,745	13.11%
	GARANOIR	239	1.80%
	INDETERMINE	36	0.27%
Total commune	13,310	0.03%	
BEGNINS	CHASSELAS	568,708	58.50%
	GAMAY	156,547	16.10%

OCV/CIEV REGISTRE CANTONAL DES VIGNES. ETAT AU 20.11.2010 Page 5.4.3  
 CVVI.Q020 Surface par cépage (ordre décroissant de la surface)  
 par commune (ordre alphabétique)

Commune	Cépage	Surface (m2)	Pourcent
BEGNINS	PINOT NOIR	118,588	12.20%
	GARANOIR	32,823	3.38%
	GAMARET	30,787	3.17%
	PINOT GRIS	14,452	1.49%
	MERLOT	6,367	0.65%
	CHARDONNAY	5,715	0.59%
	AUTRES CEPAGES ROUGES	5,124	0.53%
	INDETERMINE	5,122	0.53%
	SAUVIGNON	4,590	0.47%
	GALOTTA	4,560	0.47%
	DIOLINOIR	4,558	0.47%
	PINOT BLANC	3,501	0.36%
	ANCELOTTA	2,532	0.26%
	GEWURZTRAMINER	2,030	0.21%
	ALIGOTE	1,800	0.19%
	RIESLING X SYLVANER	1,800	0.19%
	CABERNET FRANC	1,300	0.13%
	DORAL (CHASS X CHARD1-2	1,150	0.12%
	AUTRES CEPAGES BLANCS	77	0.01%
		Total commune	972,131
BELLERIVE (VD)	CHASSELAS	65,960	38.56%
	PINOT NOIR	65,467	38.27%
	GAMAY	13,524	7.91%
	GAMARET	5,125	3.00%
	GARANOIR	3,366	1.97%
	DIOLINOIR	3,110	1.82%
	RIESLING X SYLVANER	2,417	1.41%
	CHARDONNAY	2,089	1.22%
	PINOT GRIS	2,051	1.20%
	AUTRES CEPAGES ROUGES	1,740	1.02%
	MERLOT	1,200	0.70%
	PINOT BLANC	1,150	0.67%
	KERNER	970	0.57%
	CHARMONT	830	0.49%
	GEWURZTRAMINER	813	0.48%
	INDETERMINE	634	0.37%
VIOGNIER	600	0.35%	
	Total commune	171,046	0.45%
BELMONT-SUR-LAUSANNE	CHASSELAS	18,893	60.90%
	PINOT NOIR	4,963	16.00%
	GAMARET	1,920	6.19%
	INDETERMINE	1,765	5.69%
	GAMAY	1,339	4.32%
	GARANOIR	1,148	3.70%
	AUTRES CEPAGES ROUGES	395	1.27%
	MERLOT	200	0.64%
	PINOT GRIS	200	0.64%
	MUSCAT BLANC ET OTTONEL	100	0.32%
	SYRAH	100	0.32%
		Total commune	31,023
BELMONT-SUR-YVERDON	INDETERMINE	1,363	100.00%
	Total commune	1,363	0.00%
BEX	CHASSELAS	322,958	30.15%
	PINOT NOIR	272,268	25.42%
	GAMAY	232,888	21.74%

OCV/CIEV REGISTRE CANTONAL DES VIGNES. ETAT AU 20.11.2010 Page 5.4.4  
 CVVI.Q020 Surface par cépage (ordre décroissant de la surface)  
 par commune (ordre alphabétique)

Commune	Cépage	Surface (m2)	Pourcent
BEX	MERLOT	48,562	4.53%
	GAMARET	43,854	4.09%
	GARANOIR	31,723	2.96%
	CHARDONNAY	18,292	1.71%
	INDETERMINE	18,096	1.69%
	PINOT GRIS	12,004	1.12%
	SYRAH	11,133	1.04%
	PINOT BLANC	8,801	0.82%
	GEWURZTRAMINER	8,074	0.75%
	CABERNET FRANC	7,552	0.71%
	SAUVIGNON	6,930	0.65%
	DIOLINOIR	6,098	0.57%
	GALOTTA	5,300	0.49%
	DORNFELDER	4,500	0.42%
	SYLVANER	4,380	0.41%
	CABERNET-SAUVIGNON	3,407	0.32%
	AUTRES CEPAGES ROUGES	1,678	0.16%
	SAVAGNIN BLANC	1,006	0.09%
	AUTRES CEPAGES BLANCS	647	0.06%
	VIOGNIER	543	0.05%
	RIESLING	328	0.03%
	MUSCAT BLANC ET OTTONEL	25	0.00%
	RIESLING X SYLVANER	11	0.00%
	Total commune	1,071,058	2.81%
BLONAY	CHASSELAS	208,747	58.38%
	GAMAY	53,967	15.09%
	PINOT NOIR	36,963	10.34%
	GARANOIR	20,475	5.73%
	GAMARET	10,115	2.83%
	CHARDONNAY	7,259	2.03%
	MONDEUSE	3,488	0.98%
	PINOT BLANC	2,793	0.78%
	PLANT ROBERT	2,400	0.67%
	MERLOT	1,980	0.55%
	AUTRES CEPAGES ROUGES	1,930	0.54%
	PINOT GRIS	1,329	0.37%
	KERNER	1,230	0.34%
	ALIGOTE	1,178	0.33%
	GEWURZTRAMINER	1,150	0.32%
	DORAL (CHASS X CHARD1-2	900	0.25%
	CABERNET FRANC	630	0.18%
	MULLER-TURHGAU	600	0.17%
	RIESLING X SYLVANER	334	0.09%
INDETERMINE	76	0.02%	
	Total commune	357,544	0.94%
BOGIS-BOSSEY	CHASSELAS	17,500	68.56%
	GARANOIR	4,026	15.77%
	GAMARET	4,000	15.67%
	Total commune	25,526	0.07%
BONVILLARS	CHASSELAS	192,778	53.28%
	PINOT NOIR	73,383	20.28%
	GAMAY	33,620	9.29%
	GARANOIR	26,411	7.30%
	GAMARET	12,650	3.50%
	CHARDONNAY	9,847	2.72%
	MERLOT	3,705	1.02%
PINOT BLANC	3,131	0.87%	



OCV/CIEV REGISTRE CANTONAL DES VIGNES. ETAT AU 20.11.2010 Page 5.4.6  
 CVVI.Q020 Surface par cépage (ordre décroissant de la surface)  
 par commune (ordre alphabétique)

Commune	Cépage	Surface (m2)	Pourcent
BURSINEL	SYRAH	385	0.13%
	VIOGNIER	164	0.06%
	GALOTTA	110	0.04%
	DIOLINOIR	110	0.04%
	CABERNET FRANC	110	0.04%
	Total commune		286,972
BURSINS	CHASSELAS	248,933	73.79%
	PINOT NOIR	31,540	9.35%
	GAMAY	19,040	5.64%
	GAMARET	7,632	2.26%
	GARANOIR	5,163	1.53%
	PINOT GRIS	5,061	1.50%
	DIOLINOIR	4,543	1.35%
	INDETERMINE	3,167	0.94%
	MERLOT	3,040	0.90%
	SYRAH	2,443	0.72%
	CHARDONNAY	1,650	0.49%
	SAUVIGNON	1,400	0.41%
	AUTRES CEPAGES ROUGES	1,126	0.33%
	CHARMONT	1,111	0.33%
	MUSCAT BLANC ET OTTONEL	416	0.12%
	SAVAGNIN BLANC	350	0.10%
	CABERNET FRANC	300	0.09%
GALOTTA	227	0.07%	
CABERNET-SAUVIGNON	208	0.06%	
Total commune		337,350	0.88%
BUSSY-CHARDONNEY	CHASSELAS	30,100	43.97%
	GARANOIR	13,738	20.07%
	GAMAY	12,154	17.76%
	PINOT NOIR	5,021	7.34%
	GAMARET	2,888	4.22%
	CHARDONNAY	1,716	2.51%
	DORAL (CHASS X CHARD1-2	1,369	2.00%
	GEWURZTRAMINER	1,338	1.95%
	INDETERMINE	127	0.19%
Total commune		68,451	0.18%
CHABREY	PINOT NOIR	6,709	33.09%
	CHASSELAS	5,038	24.85%
	GAMAY	2,782	13.72%
	GAMARET	1,202	5.93%
	PINOT GRIS	1,192	5.88%
	CHARMONT	846	4.17%
	AUTRES CEPAGES ROUGES	646	3.19%
	RIESLING X SYLVANER	546	2.69%
	GARANOIR	474	2.34%
	DORAL (CHASS X CHARD1-2	429	2.12%
	GALOTTA	256	1.26%
	INDETERMINE	153	0.75%
Total commune		20,273	0.05%
CHAMBLON	PINOT NOIR	5,999	72.09%
	GAMAY	900	10.82%
	CHASSELAS	757	9.10%
	RIESLING X SYLVANER	665	7.99%
Total commune		8,321	0.02%

OCV/CIEV REGISTRE CANTONAL DES VIGNES. ETAT AU 20.11.2010 Page 5.4.7  
 CVVI.Q020 Surface par cépage (ordre décroissant de la surface)  
 par commune (ordre alphabétique)

Commune	Cépage	Surface (m2)	Pourcent
CHAMPAGNE	PINOT NOIR	87,730	33.37%
	GAMAY	77,336	29.41%
	CHASSELAS	68,284	25.97%
	GARANOIR	11,535	4.39%
	GAMARET	8,373	3.18%
	RIESLING X SYLVANER	1,927	0.73%
	INDETERMINE	1,676	0.64%
	CHARDONNAY	1,634	0.62%
	GALOTTA	1,604	0.61%
	GEWURZTRAMINER	1,140	0.43%
	PINOT GRIS	871	0.33%
	CABERNET FRANC	600	0.23%
	PINOT BLANC	220	0.08%
	Total commune	262,930	0.69%
CHAMPVENT	GAMAY	56,962	47.90%
	PINOT NOIR	19,557	16.45%
	GARANOIR	13,897	11.69%
	CHASSELAS	8,853	7.44%
	INDETERMINE	8,355	7.03%
	GAMARET	8,109	6.82%
	RIESLING X SYLVANER	3,000	2.52%
	MERLOT	190	0.16%
Total commune	118,923	0.31%	
CHARDONNE	CHASSELAS	696,866	64.66%
	PINOT NOIR	148,489	13.78%
	GAMAY	70,085	6.50%
	GAMARET	32,367	3.00%
	INDETERMINE	26,982	2.50%
	MERLOT	14,077	1.31%
	AUTRES CEPAGES ROUGES	12,013	1.11%
	GARANOIR	11,930	1.11%
	PINOT GRIS	10,594	0.98%
	CABERNET FRANC	7,327	0.68%
	VIOGNIER	6,688	0.62%
	SYLVANER	5,130	0.48%
	PINOT BLANC	4,570	0.42%
	DIOLINOIR	4,400	0.41%
	SYRAH	4,383	0.41%
	GALOTTA	3,600	0.33%
	DORAL (CHASS X CHARD1-2	3,335	0.31%
	GEWURZTRAMINER	2,512	0.23%
	CHARDONNAY	2,376	0.22%
	SAVAGNIN BLANC	1,916	0.18%
	CABERNET-SAUVIGNON	1,700	0.16%
	CHARMONT	1,696	0.16%
	AUTRES CEPAGES BLANCS	1,439	0.13%
REGENT	1,223	0.11%	
SAUVIGNON	973	0.09%	
MONDEUSE	608	0.06%	
NOBLING	400	0.04%	
Total commune	1,077,679	2.82%	
CHAVANNES-P. -RENENS	CHASSELAS	1,750	54.08%
	PINOT NOIR	1,486	45.92%
Total commune	3,236	0.01%	
CHAVORNAY	GAMAY	21,582	59.83%

OCV/CIEV REGISTRE CANTONAL DES VIGNES. ETAT AU 20.11.2010 Page 5.4.8  
 CVVI.Q020 Surface par cépage (ordre décroissant de la surface)  
 par commune (ordre alphabétique)

Commune	Cépage	Surface (m2)	Pourcent
CHAVORNAY	PINOT NOIR	11,234	31.14%
	INDETERMINE	1,352	3.75%
	CHASSELAS	1,000	2.77%
	AUTRES CEPAGES ROUGES	706	1.96%
	GARANOIR	200	0.55%
	Total commune		36,074
CHEXBRES	CHASSELAS	219,240	74.32%
	PINOT NOIR	36,271	12.29%
	GAMAY	16,127	5.47%
	PINOT GRIS	5,448	1.85%
	GARANOIR	4,960	1.68%
	GAMARET	3,673	1.25%
	DIOLINOIR	2,885	0.98%
	MERLOT	2,377	0.81%
	PLANT ROBERT	917	0.31%
	INDETERMINE	527	0.18%
	VIOGNIER	500	0.17%
	GEWURZTRAMINER	500	0.17%
	AUTRES CEPAGES ROUGES	308	0.10%
	CABERNET FRANC	300	0.10%
	CHARDONNAY	250	0.08%
	SYLVANER	250	0.08%
	CABERNET-SAUVIGNON	200	0.07%
SYRAH	200	0.07%	
ANCELOTTA	80	0.03%	
Total commune		295,013	0.77%
CHIGNY	CHASSELAS	88,671	42.67%
	GAMAY	46,471	22.36%
	PINOT NOIR	23,738	11.42%
	GAMARET	16,510	7.94%
	GARANOIR	10,052	4.84%
	PINOT GRIS	9,658	4.65%
	DORAL (CHASS X CHARD1-2	6,482	3.12%
	VIOGNIER	2,782	1.34%
	CHENIN BLANC	1,346	0.65%
	SAUVIGNON	1,103	0.53%
	CHARDONNAY	1,000	0.48%
	Total commune		207,813
CLARMONT	CHASSELAS	21,873	69.25%
	GAMAY	5,907	18.70%
	DORAL (CHASS X CHARD1-2	3,500	11.08%
	PINOT GRIS	306	0.97%
Total commune		31,586	0.08%
COINSINS	GAMAY	166,167	53.98%
	PINOT NOIR	75,709	24.59%
	GAMARET	14,826	4.82%
	CHARDONNAY	11,394	3.70%
	MERLOT	10,992	3.57%
	CABERNET FRANC	6,762	2.20%
	CABERNET-SAUVIGNON	5,810	1.89%
	CHASSELAS	5,640	1.83%
	GARANOIR	3,700	1.20%
	CHENIN BLANC	2,000	0.65%
	PINOT GRIS	1,859	0.60%
	SYRAH	1,150	0.37%

OCV/CIEV REGISTRE CANTONAL DES VIGNES. ETAT AU 20.11.2010 Page 5.4.9  
 CVVI.Q020 Surface par cépage (ordre décroissant de la surface)  
 par commune (ordre alphabétique)

Commune	Cépage	Surface (m2)	Pourcent
COINSINS	GALOTTA	540	0.18%
	AUTRES CEPAGES BLANCS	500	0.16%
	SAUVIGNON	200	0.06%
	MUSCAT BLANC ET OTTONEL	200	0.06%
	SEMILLON	200	0.06%
	VIOGNIER	200	0.06%
	Total commune		307,849
COLOMBIER (VD)	GAMAY	27,967	38.76%
	PINOT NOIR	14,989	20.78%
	CHASSELAS	11,747	16.28%
	GAMARET	8,366	11.60%
	CHARDONNAY	4,302	5.96%
	GARANOIR	2,560	3.55%
	PINOT GRIS	2,215	3.07%
Total commune		72,146	0.19%
COMMUGNY	GAMAY	73,098	29.79%
	PINOT NOIR	39,798	16.22%
	GAMARET	36,133	14.73%
	CHASSELAS	33,678	13.73%
	GARANOIR	14,393	5.87%
	INDETERMINE	9,441	3.85%
	PINOT GRIS	5,270	2.15%
	PINOT BLANC	5,130	2.09%
	SAUVIGNON	5,090	2.07%
	CHARDONNAY	5,083	2.07%
	RIESLING X SYLVANER	4,596	1.87%
	GALOTTA	4,525	1.84%
	AUTRES CEPAGES ROUGES	4,000	1.63%
	CABERNET FRANC	2,789	1.14%
	MERLOT	730	0.30%
	SYRAH	460	0.19%
	DORAL (CHASS X CHARD1-2	400	0.16%
VIOGNIER	400	0.16%	
SYLVANER	330	0.13%	
Total commune		245,344	0.64%
CONCISE	CHASSELAS	170,115	33.40%
	PINOT NOIR	146,649	28.79%
	GAMAY	58,750	11.53%
	GAMARET	39,076	7.67%
	GARANOIR	22,171	4.35%
	INDETERMINE	11,295	2.22%
	PINOT GRIS	10,579	2.08%
	CHARDONNAY	10,239	2.01%
	PINOT BLANC	9,660	1.90%
	GEWURZTRAMINER	9,235	1.81%
	GALOTTA	7,537	1.48%
	SAUVIGNON	2,744	0.54%
	RIESLING X SYLVANER	2,131	0.42%
	DORAL (CHASS X CHARD1-2	2,066	0.41%
	MARA	1,877	0.37%
	CABERNET FRANC	1,520	0.30%
	PLANT ROBERT	1,424	0.28%
MUSCAT BLANC ET OTTONEL	1,082	0.21%	
MERLOT	857	0.17%	
DIOLINOIR	389	0.08%	
Total commune		509,396	1.33%

OCV/CIEV REGISTRE CANTONAL DES VIGNES. ETAT AU 20.11.2010 Page 5.4.10  
 CVVI.Q020 Surface par cépage (ordre décroissant de la surface)  
 par commune (ordre alphabétique)

Commune	Cépage	Surface (m2)	Pourcent
CONSTANTINE	CHASSELAS	36,156	39.34%
	PINOT NOIR	30,063	32.71%
	GAMARET	4,680	5.09%
	PINOT GRIS	4,441	4.83%
	GARANOIR	3,326	3.62%
	CHARDONNAY	2,527	2.75%
	MARA	2,020	2.20%
	GAMAY	2,011	2.19%
	MERLOT	1,866	2.03%
	INDETERMINE	1,271	1.38%
	PINOT BLANC	1,140	1.24%
	GEWURZTRAMINER	1,120	1.22%
	RIESLING X SYLVANER	1,000	1.09%
	DIOLINOIR	287	0.31%
	Total commune	91,908	0.24%
COPPET	GAMAY	19,117	26.48%
	CHASSELAS	14,558	20.16%
	ALIGOTE	6,415	8.89%
	MERLOT	5,500	7.62%
	PINOT GRIS	5,440	7.54%
	PINOT BLANC	5,256	7.28%
	PINOT NOIR	4,000	5.54%
	VIOGNIER	3,443	4.77%
	SAUVIGNON	2,700	3.74%
	DIOLINOIR	1,940	2.69%
	GEWURZTRAMINER	1,900	2.63%
	CABERNET-SAUVIGNON	800	1.11%
	SYRAH	549	0.76%
	GALOTTA	250	0.35%
	SEMILLON	200	0.28%
INDETERMINE	127	0.18%	
Total commune	72,195	0.19%	
CORBEYRIER	CHASSELAS	57,975	84.93%
	PINOT NOIR	3,360	4.92%
	PINOT GRIS	2,850	4.17%
	AUXERROIS	1,250	1.83%
	CABERNET-SAUVIGNON	1,110	1.63%
	AUTRES CEPAGES ROUGES	575	0.84%
	SYLVANER	350	0.51%
	GAMARET	280	0.41%
	GARANOIR	280	0.41%
	SYRAH	195	0.29%
	MERLOT	40	0.06%
	Total commune	68,265	0.18%
CORCELLES-P.-CONCISE	PINOT NOIR	98,236	36.07%
	CHASSELAS	62,188	22.83%
	GAMAY	24,997	9.18%
	GAMARET	24,898	9.14%
	GARANOIR	19,275	7.08%
	INDETERMINE	12,197	4.48%
	MERLOT	6,398	2.35%
	CHARDONNAY	4,929	1.81%
	PINOT GRIS	4,802	1.76%
	GALOTTA	4,450	1.63%
	PINOT BLANC	3,969	1.46%
	CABERNET FRANC	1,495	0.55%
	DORAL (CHASS X CHARD1-2	1,300	0.48%

OCV/CIEV REGISTRE CANTONAL DES VIGNES. ETAT AU 20.11.2010 Page 5.4.11  
 CVVI.Q020 Surface par cépage (ordre décroissant de la surface)  
 par commune (ordre alphabétique)

Commune	Cépage	Surface (m2)	Pourcent
CORCELLES-P.-CONCISE	SAUVIGNON	1,200	0.44%
	VIOGNIER	900	0.33%
	DIOLINOIR	600	0.22%
	AUTRES CEPAGES BLANCS	530	0.19%
	Total commune	272,364	0.71%
CORCELLES-SUR-CHAV.	PINOT NOIR	14,908	44.16%
	AUTRES CEPAGES ROUGES	4,615	13.67%
	GARANOIR	3,935	11.66%
	GAMARET	2,525	7.48%
	GAMAY	2,450	7.26%
	RIESLING X SYLVANER	1,640	4.86%
	CHARDONNAY	1,525	4.52%
	PINOT GRIS	1,120	3.32%
	CHARMONT	540	1.60%
	GEWURZTRAMINER	500	1.48%
Total commune	33,758	0.09%	
CORSEAUX	CHASSELAS	168,234	79.52%
	PINOT NOIR	15,514	7.33%
	PINOT GRIS	5,529	2.61%
	GAMAY	4,974	2.35%
	INDETERMINE	2,767	1.31%
	GAMARET	2,719	1.29%
	VIOGNIER	2,717	1.28%
	GARANOIR	2,297	1.09%
	CABERNET FRANC	2,087	0.99%
	AUTRES CEPAGES ROUGES	1,583	0.75%
	DORAL (CHASS X CHARD1-2	920	0.43%
	MERLOT	700	0.33%
	GEWURZTRAMINER	600	0.28%
	CHARMONT	457	0.22%
	DIOLINOIR	300	0.14%
	AUTRES HYBRIDES ROUGES	105	0.05%
	SYRAH	50	0.02%
Total commune	211,553	0.55%	
CORSIER-SUR-VEVEY	CHASSELAS	159,902	75.77%
	GAMAY	18,927	8.97%
	PINOT NOIR	12,523	5.93%
	PLANT ROBERT	6,507	3.08%
	GAMARET	3,490	1.65%
	CHARDONNAY	3,284	1.56%
	AUTRES CEPAGES ROUGES	2,000	0.95%
	GARANOIR	1,330	0.63%
	INDETERMINE	1,156	0.55%
	DIOLINOIR	1,050	0.50%
	VIOGNIER	320	0.15%
	PINOT GRIS	300	0.14%
	SYRAH	240	0.11%
Total commune	211,029	0.55%	
CRANS-PRES-CELIGNY	CHASSELAS	86,705	49.96%
	PINOT NOIR	24,225	13.96%
	GAMAY	22,124	12.75%
	GARANOIR	8,283	4.77%
	INDETERMINE	6,530	3.76%
	PINOT BLANC	6,350	3.66%
	GALOTTA	5,026	2.90%

OCV/CIEV REGISTRE CANTONAL DES VIGNES. ETAT AU 20.11.2010 Page 5.4.12  
 CVVI.Q020 Surface par cépage (ordre décroissant de la surface)  
 par commune (ordre alphabétique)

Commune	Cépage	Surface (m2)	Pourcent
CRANS-PRES-CELIGNY	GAMARET	4,350	2.51%
	DORAL (CHASS X CHARD1-2	3,924	2.26%
	GEWURZTRAMINER	2,100	1.21%
	VIOGNIER	1,400	0.81%
	MERLOT	1,280	0.74%
	AUTRES CEPAGES ROUGES	1,250	0.72%
	Total commune	173,547	0.45%
CRASSIER	DORAL (CHASS X CHARD1-2	15,866	100.00%
	Total commune	15,866	0.04%
CRISSIER	CHASSELAS	3,221	33.57%
	GAMAY	2,610	27.20%
	AUTRES CEPAGES ROUGES	2,263	23.59%
	GAMARET	965	10.06%
	GARANOIR	535	5.58%
	Total commune	9,594	0.03%
CULLY	CHASSELAS	547,760	78.73%
	PINOT NOIR	70,746	10.17%
	GAMAY	23,063	3.31%
	PLANT ROBERT	10,457	1.50%
	SAUVIGNON	9,464	1.36%
	GAMARET	4,834	0.69%
	MERLOT	4,255	0.61%
	SYLVANER	4,035	0.58%
	GARANOIR	3,776	0.54%
	DIOLINOIR	3,558	0.51%
	CHARDONNAY	3,066	0.44%
	PINOT GRIS	2,233	0.32%
	CHENIN BLANC	1,743	0.25%
	VIOGNIER	1,730	0.25%
	DORAL (CHASS X CHARD1-2	1,541	0.22%
	SYRAH	736	0.11%
	INDETERMINE	692	0.10%
	AUTRES CEPAGES BLANCS	595	0.09%
	MONDEUSE	572	0.08%
	AUTRES CEPAGES ROUGES	385	0.06%
PINOT BLANC	315	0.05%	
CABERNET FRANC	172	0.02%	
Total commune	695,728	1.82%	
DENENS	CHASSELAS	177,002	47.61%
	PINOT NOIR	62,500	16.81%
	GAMAY	44,970	12.10%
	GARANOIR	15,204	4.09%
	CABERNET-SAUVIGNON	11,055	2.97%
	GAMARET	10,627	2.86%
	MERLOT	10,230	2.75%
	GEWURZTRAMINER	7,637	2.05%
	DORAL (CHASS X CHARD1-2	7,000	1.88%
	SAVAGNIN BLANC	4,925	1.32%
	CHARDONNAY	4,590	1.23%
	AUTRES CEPAGES ROUGES	3,000	0.81%
	SAUVIGNON	2,922	0.79%
	INDETERMINE	2,252	0.61%
	DAKAPO	2,000	0.54%
	PINOT GRIS	2,000	0.54%
	RIESLING X SYLVANER	1,400	0.38%

OCV/CIEV REGISTRE CANTONAL DES VIGNES. ETAT AU 20.11.2010 Page 5.4.13  
 CVVI.Q020 Surface par cépage (ordre décroissant de la surface)  
 par commune (ordre alphabétique)

Commune	Cépage	Surface (m2)	Pourcent
DENENS	MONDEUSE	1,350	0.36%
	CARMINOIR	950	0.26%
	CABERNET FRANC	180	0.05%
	Total commune	371,794	0.97%
	DENGES	CHASSELAS	73,928
DENGES	GAMAY	8,157	7.95%
	GAMARET	5,144	5.01%
	SYRAH	4,397	4.29%
	VIOGNIER	3,080	3.00%
	PINOT BLANC	2,800	2.73%
	CHARDONNAY	2,600	2.53%
	MERLOT	2,500	2.44%
	Total commune	102,606	0.27%
	DUILLIER	CHASSELAS	175,642
PINOT NOIR		37,266	13.02%
GAMAY		32,456	11.34%
DORAL (CHASS X CHARD1-2		11,655	4.07%
SYLVANER		4,729	1.65%
MERLOT		4,700	1.64%
GAMARET		4,140	1.45%
PINOT BLANC		3,657	1.28%
PINOT GRIS		3,340	1.17%
SAUVIGNON		2,100	0.73%
CABERNET FRANC		2,000	0.70%
GARANOIR		1,370	0.48%
CHARDONNAY		1,113	0.39%
CABERNET-SAUVIGNON		580	0.20%
ANCELOTTA		536	0.19%
INDETERMINE		506	0.18%
AUTRES CEPAGES ROUGES		300	0.10%
GEWURZTRAMINER		120	0.04%
Total commune	286,210	0.75%	
DULLY	CHASSELAS	137,113	65.36%
	PINOT NOIR	28,613	13.64%
	GAMARET	8,781	4.19%
	GARANOIR	7,181	3.42%
	GAMAY	7,065	3.37%
	GALOTTA	4,273	2.04%
	VIOGNIER	1,950	0.93%
	CHARDONNAY	1,808	0.86%
	DIOLINOIR	1,780	0.85%
	AUXERROIS	1,758	0.84%
	DORAL (CHASS X CHARD1-2	1,700	0.81%
	PINOT BLANC	1,500	0.72%
	PINOT GRIS	1,500	0.72%
	INDETERMINE	1,465	0.70%
	GEWURZTRAMINER	1,100	0.52%
	DORNFELDER	1,000	0.48%
	CHENIN BLANC	700	0.33%
CABERNET FRANC	480	0.23%	
Total commune	209,767	0.55%	
ECHANDENS	CHASSELAS	84,675	52.28%
	PINOT NOIR	30,291	18.70%
	GAMAY	20,529	12.67%
	INDETERMINE	7,965	4.92%

OCV/CIEV REGISTRE CANTONAL DES VIGNES. ETAT AU 20.11.2010 Page 5.4.14  
 CVVI.Q020 Surface par cépage (ordre décroissant de la surface)  
 par commune (ordre alphabétique)

Commune	Cépage	Surface (m2)	Pourcent
ECHANDENS	GAMARET	6,487	4.00%
	GARANOIR	5,501	3.40%
	MERLOT	4,931	3.04%
	DORAL (CHASS X CHARD1-2	1,600	0.99%
	Total commune	161,979	0.42%
ECHICHENS	CHASSELAS	132,468	37.86%
	GAMAY	71,563	20.45%
	PINOT NOIR	64,579	18.46%
	GAMARET	32,611	9.32%
	GARANOIR	15,815	4.52%
	CHARDONNAY	10,755	3.07%
	AUTRES CEPAGES ROUGES	4,900	1.40%
	GEWURZTRAMINER	3,973	1.14%
	PINOT BLANC	3,867	1.11%
	GALOTTA	3,500	1.00%
	INDETERMINE	3,086	0.88%
	VIOGNIER	2,208	0.63%
	DORAL (CHASS X CHARD1-2	600	0.17%
Total commune	349,925	0.92%	
ECLEPENS	PINOT NOIR	11,428	56.87%
	GAMAY	6,641	33.05%
	AUTRES CEPAGES ROUGES	1,695	8.43%
	GARANOIR	332	1.65%
Total commune	20,096	0.05%	
ECUBLENS (VD)	CHASSELAS	9,603	39.82%
	PINOT NOIR	3,574	14.82%
	ALTESSE	2,837	11.76%
	AUTRES CEPAGES BLANCS	2,547	10.56%
	SAUVIGNON	2,431	10.08%
	CHARDONNAY	1,476	6.12%
	VIOGNIER	1,100	4.56%
	DORAL (CHASS X CHARD1-2	550	2.28%
Total commune	24,118	0.06%	
EPESSES	CHASSELAS	441,723	84.98%
	PINOT NOIR	43,820	8.43%
	GAMAY	11,424	2.20%
	PLANT ROBERT	3,417	0.66%
	GARANOIR	3,371	0.65%
	INDETERMINE	2,255	0.43%
	SAUVIGNON	2,052	0.39%
	GAMARET	1,845	0.35%
	CHARMONT	1,669	0.32%
	AUTRES CEPAGES ROUGES	1,667	0.32%
	DIOLINOIR	1,289	0.25%
	CABERNET FRANC	1,238	0.24%
	GALOTTA	850	0.16%
	SYRAH	816	0.16%
	SAVAGNIN BLANC	800	0.15%
	VIOGNIER	560	0.11%
	MERLOT	532	0.10%
MUSCAT BLANC ET OTTONEL	332	0.06%	
CARMINOIR	135	0.03%	
Total commune	519,795	1.36%	

OCV/CIEV REGISTRE CANTONAL DES VIGNES. ETAT AU 20.11.2010 Page 5.4.15  
 CVVI.Q020 Surface par cépage (ordre décroissant de la surface)  
 par commune (ordre alphabétique)

Commune	Cépage	Surface (m2)	Pourcent
ESSERT-S.-CHAMPVENT	PINOT NOIR	4,542	48.90%
	GARANOIR	1,710	18.41%
	GAMAY	1,646	17.72%
	GAMARET	1,390	14.97%
	Total commune	9,288	0.02%
ESSERTINES-S.-ROLLE	CHASSELAS	539,047	86.22%
	PINOT NOIR	27,782	4.44%
	GAMAY	17,829	2.85%
	GAMARET	11,559	1.85%
	GARANOIR	11,555	1.85%
	MERLOT	3,640	0.58%
	PINOT GRIS	3,061	0.49%
	DIOLINOIR	2,270	0.36%
	PINOT BLANC	2,143	0.34%
	GEWURZTRAMINER	1,774	0.28%
	CHARDONNAY	1,769	0.28%
	AUXERROIS	1,085	0.17%
	AUTRES CEPAGES ROUGES	460	0.07%
	CABERNET FRANC	450	0.07%
	INDETERMINE	258	0.04%
	VIOGNIER	250	0.04%
SYRAH	150	0.02%	
CABERNET-SAUVIGNON	85	0.01%	
Total commune	625,167	1.64%	
ETOY	CHASSELAS	332,334	66.54%
	PINOT NOIR	49,144	9.84%
	GAMARET	30,742	6.15%
	GAMAY	24,860	4.98%
	GARANOIR	12,872	2.58%
	CHARDONNAY	7,850	1.57%
	PINOT GRIS	7,751	1.55%
	DORAL (CHASS X CHARD1-2	5,487	1.10%
	MERLOT	2,945	0.59%
	INDETERMINE	2,903	0.58%
	SAUVIGNON	2,800	0.56%
	CABERNET FRANC	2,600	0.52%
	KERNER	2,444	0.49%
	SYRAH	2,126	0.43%
	CABERNET-SAUVIGNON	2,035	0.41%
	GEWURZTRAMINER	1,796	0.36%
	MARA	1,580	0.32%
	AUTRES CEPAGES ROUGES	1,328	0.27%
	GALOTTA	1,200	0.24%
	CHARMONT	1,200	0.24%
AUXERROIS	1,100	0.22%	
PINOT BLANC	882	0.18%	
REGENT	874	0.17%	
AUTRES CEPAGES BLANCS	360	0.07%	
DIOLINOIR	270	0.05%	
Total commune	499,483	1.31%	
EYSINS	CHASSELAS	40,206	44.06%
	GAMAY	20,777	22.77%
	PINOT NOIR	6,436	7.05%
	MERLOT	5,589	6.12%
	GAMARET	5,586	6.12%
	MARA	3,680	4.03%
	GARANOIR	3,067	3.36%

OCV/CIEV REGISTRE CANTONAL DES VIGNES. ETAT AU 20.11.2010 Page 5.4.16  
 CVVI.Q020 Surface par cépage (ordre décroissant de la surface)  
 par commune (ordre alphabétique)

Commune	Cépage	Surface (m2)	Pourcent
EYSINS	SAUVIGNON	2,600	2.85%
	CABERNET FRANC	2,000	2.19%
	GALOTTA	1,315	1.44%
	Total commune	91,256	0.24%
FECHY	CHASSELAS	699,511	91.97%
	PINOT NOIR	22,944	3.02%
	GAMAY	10,395	1.37%
	CHARDONNAY	7,820	1.03%
	PINOT GRIS	4,340	0.57%
	GEWURZTRAMINER	3,230	0.42%
	GAMARET	2,699	0.35%
	PINOT BLANC	2,290	0.30%
	DORAL (CHASS X CHARD1-2	1,853	0.24%
	GARANOIR	1,638	0.22%
	AUTRES CEPAGES ROUGES	1,478	0.19%
	MERLOT	700	0.09%
	CABERNET-SAUVIGNON	310	0.04%
	SYRAH	300	0.04%
	MUSCAT BLANC ET OTTONEL	300	0.04%
	SAUVIGNON	300	0.04%
GALOTTA	264	0.03%	
INDETERMINE	165	0.02%	
CHARMONT	75	0.01%	
Total commune	760,612	1.99%	
FIEZ	PINOT NOIR	48,930	43.01%
	CHASSELAS	16,505	14.51%
	GAMAY	14,450	12.70%
	GARANOIR	10,004	8.79%
	PINOT GRIS	8,200	7.21%
	AUTRES CEPAGES ROUGES	7,000	6.15%
	GAMARET	3,750	3.30%
	CHARDONNAY	1,340	1.18%
	GALOTTA	1,250	1.10%
	DORAL (CHASS X CHARD1-2	1,000	0.88%
	PINOT BLANC	831	0.73%
	RIESLING X SYLVANER	500	0.44%
Total commune	113,760	0.30%	
FOUNEX	GAMAY	165,644	32.58%
	CHASSELAS	107,394	21.13%
	PINOT NOIR	87,060	17.13%
	GAMARET	35,160	6.92%
	GARANOIR	30,907	6.08%
	AUTRES CEPAGES ROUGES	20,226	3.98%
	MERLOT	15,956	3.14%
	DORAL (CHASS X CHARD1-2	6,570	1.29%
	PINOT GRIS	5,974	1.18%
	CHARDONNAY	5,745	1.13%
	MUSCAT BLANC ET OTTONEL	4,788	0.94%
	VIOGNIER	4,700	0.92%
	GALOTTA	3,780	0.74%
	PINOT BLANC	3,120	0.61%
	CABERNET-SAUVIGNON	2,418	0.48%
	CABERNET FRANC	2,332	0.46%
KERNER	1,992	0.39%	
INDETERMINE	1,561	0.31%	
SEMILLON	1,300	0.26%	
RIESLING X SYLVANER	949	0.19%	

OCV/CIEV REGISTRE CANTONAL DES VIGNES. ETAT AU 20.11.2010 Page 5.4.17  
 CVVI.Q020 Surface par cépage (ordre décroissant de la surface)  
 par commune (ordre alphabétique)

Commune	Cépage	Surface (m2)	Pourcent
FOUNEX	SAUVIGNON	772	0.15%
	Total commune	508,348	1.33%
GENOLIER	CHASSELAS	24,998	33.34%
	GAMAY	18,171	24.23%
	PINOT NOIR	16,294	21.73%
	GARANOIR	7,353	9.81%
	DORAL (CHASS X CHARD1-2	2,654	3.54%
	INDETERMINE	2,438	3.25%
	GALOTTA	2,100	2.80%
	GAMARET	973	1.30%
Total commune	74,981	0.20%	
GILLY	CHASSELAS	994,624	68.53%
	PINOT NOIR	162,851	11.22%
	GAMAY	96,019	6.62%
	GAMARET	52,687	3.63%
	GARANOIR	38,162	2.63%
	CHARDONNAY	18,565	1.28%
	PINOT GRIS	13,201	0.91%
	MERLOT	11,475	0.79%
	GEWURZTRAMINER	11,460	0.79%
	SAUVIGNON	8,042	0.55%
	AUTRES CEPAGES ROUGES	7,300	0.50%
	DORAL (CHASS X CHARD1-2	5,347	0.37%
	DIOLINOIR	5,185	0.36%
	GALOTTA	4,964	0.34%
	CABERNET FRANC	4,943	0.34%
	VIOGNIER	3,562	0.25%
	PINOT BLANC	2,950	0.20%
	CABERNET-SAUVIGNON	2,597	0.18%
	RIESLING X SYLVANER	1,900	0.13%
	SYRAH	1,101	0.08%
	INDETERMINE	962	0.07%
	AUTRES CEPAGES BLANCS	900	0.06%
	AUXERROIS	753	0.05%
MONDEUSE	700	0.05%	
SAVAGNIN BLANC	600	0.04%	
MUSCAT BLANC ET OTTONEL	600	0.04%	
Total commune	1,451,450	3.80%	
GIVRINS	CHASSELAS	19,585	22.17%
	GAMAY	14,490	16.40%
	GAMARET	11,557	13.08%
	PINOT NOIR	10,986	12.44%
	PINOT BLANC	6,109	6.91%
	CHARDONNAY	5,275	5.97%
	GARANOIR	4,789	5.42%
	VIOGNIER	4,031	4.56%
	DORAL (CHASS X CHARD1-2	3,763	4.26%
	INDETERMINE	2,305	2.61%
	PINOT GRIS	2,255	2.55%
	GALOTTA	2,200	2.49%
	CHENIN BLANC	600	0.68%
	AUTRES CEPAGES ROUGES	400	0.45%
Total commune	88,345	0.23%	
GLAND	CHASSELAS	311,144	66.42%
	GAMARET	35,906	7.66%

OCV/CIEV REGISTRE CANTONAL DES VIGNES. ETAT AU 20.11.2010 Page 5.4.18  
 CVVI.Q020 Surface par cépage (ordre décroissant de la surface)  
 par commune (ordre alphabétique)

Commune	Cépage	Surface (m2)	Pourcent
GLAND	GAMAY	34,379	7.34%
	PINOT NOIR	31,164	6.65%
	MERLOT	17,983	3.84%
	CHARMONT	12,818	2.74%
	PINOT BLANC	7,344	1.57%
	GARANOIR	4,199	0.90%
	INDETERMINE	3,530	0.75%
	CHARDONNAY	3,140	0.67%
	AUTRES CEPAGES ROUGES	2,251	0.48%
	PINOT GRIS	1,833	0.39%
	SAUVIGNON	1,763	0.38%
	DIOLINOIR	994	0.21%
	Total commune	468,448	1.23%
	GOLLION	GAMAY	29,560
PINOT NOIR		13,256	22.61%
CHASSELAS		10,154	17.32%
GARANOIR		4,381	7.47%
CHARDONNAY		1,000	1.71%
GAMARET		278	0.47%
Total commune		58,629	0.15%
GRANDSON	PINOT NOIR	63,397	70.21%
	CHASSELAS	11,490	12.73%
	GAMAY	6,400	7.09%
	GAMARET	3,971	4.40%
	GARANOIR	2,000	2.22%
	CHARDONNAY	1,833	2.03%
	DORAL (CHASS X CHARD1-2	1,200	1.33%
	Total commune	90,291	0.24%
GRANDVAUX	CHASSELAS	409,352	72.03%
	PINOT NOIR	83,705	14.73%
	GAMAY	18,858	3.32%
	GAMARET	10,756	1.89%
	PLANT ROBERT	6,737	1.19%
	PINOT GRIS	4,232	0.74%
	CHARDONNAY	4,085	0.72%
	DIOLINOIR	3,527	0.62%
	INDETERMINE	3,415	0.60%
	RIESLING	3,204	0.56%
	RIESLING X SYLVANER	3,197	0.56%
	SYLVANER	2,748	0.48%
	VIOGNIER	2,192	0.39%
	AUTRES CEPAGES ROUGES	2,093	0.37%
	MERLOT	1,989	0.35%
	GARANOIR	1,832	0.32%
	DORAL (CHASS X CHARD1-2	1,832	0.32%
	CHARMONT	1,020	0.18%
	CABERNET-SAUVIGNON	924	0.16%
	SYRAH	700	0.12%
	GEWURZTRAMINER	550	0.10%
	CABERNET FRANC	500	0.09%
	GALOTTA	488	0.09%
MUSCAT BLANC ET OTTONEL	215	0.04%	
ANCELOTTA	179	0.03%	
Total commune	568,330	1.49%	
GRENS	CHASSELAS	30,485	66.02%

OCV/CIEV REGISTRE CANTONAL DES VIGNES. ETAT AU 20.11.2010 Page 5.4.19  
 CVVI.Q020 Surface par cépage (ordre décroissant de la surface)  
 par commune (ordre alphabétique)

Commune	Cépage	Surface (m2)	Pourcent
GRENS	GARANOIR	9,242	20.01%
	GAMAY	3,632	7.87%
	GAMARET	2,087	4.52%
	GALOTTA	731	1.58%
	Total commune	46,177	0.12%
JONGNY	CHASSELAS	30,088	79.04%
	PINOT NOIR	5,571	14.63%
	PINOT BLANC	1,240	3.26%
	GAMARET	657	1.73%
	GARANOIR	511	1.34%
Total commune	38,067	0.10%	
LA SARRAZ	GAMAY	25,337	60.95%
	CHASSELAS	7,301	17.56%
	AUTRES CEPAGES ROUGES	5,240	12.61%
	PINOT NOIR	3,219	7.74%
	PINOT GRIS	470	1.13%
Total commune	41,567	0.11%	
LA TOUR-DE-PEILZ	CHASSELAS	116,379	49.37%
	PINOT NOIR	49,901	21.17%
	GAMAY	36,928	15.67%
	INDETERMINE	8,321	3.53%
	GAMARET	7,230	3.07%
	PINOT BLANC	3,350	1.42%
	GARANOIR	3,265	1.39%
	CHARDONNAY	2,650	1.12%
	SAUVIGNON	2,585	1.10%
	AUTRES CEPAGES ROUGES	2,408	1.02%
	GEWURZTRAMINER	976	0.41%
	RIESLING X SYLVANER	628	0.27%
	MERLOT	310	0.13%
	KERNER	212	0.09%
	DORAL (CHASS X CHARD1-2	210	0.09%
	CHARMONT	205	0.09%
	DIOLINOIR	100	0.04%
CABERNET FRANC	50	0.02%	
Total commune	235,708	0.62%	
LAUSANNE	CHASSELAS	684	55.12%
	MERLOT	545	43.92%
	PINOT NOIR	12	0.97%
Total commune	1,241	0.00%	
LAVEY-MORCLES	GAMAY	11,030	39.57%
	PINOT NOIR	5,635	20.21%
	GAMARET	5,151	18.48%
	INDETERMINE	1,872	6.72%
	GARANOIR	939	3.37%
	CHARDONNAY	800	2.87%
	PINOT GRIS	800	2.87%
	CHASSELAS	600	2.15%
	MUSCAT BLANC ET OTTONEL	550	1.97%
	GEWURZTRAMINER	500	1.79%
Total commune	27,877	0.07%	

OCV/CIEV REGISTRE CANTONAL DES VIGNES. ETAT AU 20.11.2010 Page 5.4.20  
 CVVI.Q020 Surface par cépage (ordre décroissant de la surface)  
 par commune (ordre alphabétique)

Commune	Cépage	Surface (m2)	Pourcent
LAVIGNY	CHASSELAS	294,698	67.51%
	PINOT NOIR	53,527	12.26%
	GAMAY	38,847	8.90%
	GAMARET	13,551	3.10%
	GARANOIR	13,154	3.01%
	CHARDONNAY	9,467	2.17%
	MERLOT	3,260	0.75%
	GEWURZTRAMINER	2,186	0.50%
	SAUVIGNON	1,731	0.40%
	VIOGNIER	1,544	0.35%
	PINOT BLANC	1,250	0.29%
	CABERNET FRANC	1,000	0.23%
	PINOT GRIS	900	0.21%
	MUSCAT BLANC ET OTTONEL	600	0.14%
	CARMINOIR	500	0.11%
	INDETERMINE	278	0.06%
	Total commune	436,493	1.14%
LONAY	CHASSELAS	151,977	46.69%
	GAMAY	61,248	18.82%
	PINOT NOIR	43,107	13.24%
	GARANOIR	13,768	4.23%
	DORAL (CHASS X CHARD1-2	13,485	4.14%
	GAMARET	10,297	3.16%
	PINOT GRIS	7,358	2.26%
	RIESLING X SYLVANER	6,730	2.07%
	CHARDONNAY	3,050	0.94%
	SAUVIGNON	2,700	0.83%
	MERLOT	2,400	0.74%
	MUSCAT BLANC ET OTTONEL	2,000	0.61%
	SERVAGNIN	1,800	0.55%
	GALOTTA	1,744	0.54%
	PINOT BLANC	1,567	0.48%
	DIOLINOIR	1,058	0.33%
	CABERNET FRANC	800	0.25%
ANCELOTTA	191	0.06%	
AUTRES CEPAGES ROUGES	190	0.06%	
	Total commune	325,470	0.85%
LUINS	CHASSELAS	388,638	78.38%
	PINOT NOIR	45,062	9.09%
	GAMAY	22,647	4.57%
	PINOT GRIS	9,068	1.83%
	GARANOIR	8,167	1.65%
	CHARDONNAY	4,459	0.90%
	MERLOT	4,000	0.81%
	GAMARET	3,441	0.69%
	SAUVIGNON	2,886	0.58%
	DIOLINOIR	2,000	0.40%
	GEWURZTRAMINER	1,350	0.27%
	CHARMONT	1,200	0.24%
	PINOT BLANC	885	0.18%
	ALIGOTE	858	0.17%
	VIOGNIER	500	0.10%
	SEMILLON	399	0.08%
AUTRES CEPAGES ROUGES	295	0.06%	
	Total commune	495,855	1.30%
LULLY (VD)	CHASSELAS	84,594	36.18%
	GAMAY	67,914	29.05%

OCV/CIEV REGISTRE CANTONAL DES VIGNES. ETAT AU 20.11.2010 Page 5.4.21  
 CVVI.Q020 Surface par cépage (ordre décroissant de la surface)  
 par commune (ordre alphabétique)

Commune	Cépage	Surface (m2)	Pourcent
LULLY (VD)	GAMARET	22,270	9.53%
	GARANOIR	16,770	7.17%
	PINOT NOIR	14,842	6.35%
	CHARDONNAY	10,090	4.32%
	PINOT BLANC	4,219	1.80%
	MERLOT	3,840	1.64%
	DORAL (CHASS X CHARD1-2	3,200	1.37%
	SAUVIGNON	2,643	1.13%
	PINOT GRIS	1,570	0.67%
	AUTRES CEPAGES ROUGES	800	0.34%
	INDETERMINE	570	0.24%
	DIOLINOIR	480	0.21%
	Total commune		233,802
LUSSY-SUR-MORGES	CHASSELAS	83,386	57.05%
	GAMARET	21,189	14.50%
	GAMAY	17,544	12.00%
	CHARDONNAY	12,263	8.39%
	PINOT NOIR	5,095	3.49%
	DORAL (CHASS X CHARD1-2	4,120	2.82%
	AUTRES CEPAGES ROUGES	1,336	0.91%
	GARANOIR	899	0.62%
	INDETERMINE	343	0.23%
Total commune		146,175	0.38%
LUTRY	CHASSELAS	885,525	72.79%
	PINOT NOIR	153,638	12.63%
	GAMAY	48,369	3.98%
	GAMARET	23,814	1.96%
	GARANOIR	19,678	1.62%
	PLANT ROBERT	12,813	1.05%
	CHARDONNAY	10,331	0.85%
	VIOGNIER	9,958	0.82%
	PINOT GRIS	9,118	0.75%
	MERLOT	8,071	0.66%
	SYLVANER	5,004	0.41%
	INDETERMINE	4,594	0.38%
	DIOLINOIR	3,616	0.30%
	AUTRES CEPAGES ROUGES	3,434	0.28%
	SAUVIGNON	2,870	0.24%
	PINOT BLANC	2,066	0.17%
	GALOTTA	1,825	0.15%
	SYRAH	1,505	0.12%
	RIESLING X SYLVANER	1,488	0.12%
	CABERNET FRANC	1,469	0.12%
	GEWURZTRAMINER	1,400	0.12%
	DORAL (CHASS X CHARD1-2	1,266	0.10%
	CHARMONT	988	0.08%
	MONDEUSE	866	0.07%
	CABERNET-SAUVIGNON	630	0.05%
	AUTRES CEPAGES BLANCS	600	0.05%
	ALTESSE	450	0.04%
	RIESLING	450	0.04%
	AUTRES HYBRIDES ROUGES	304	0.02%
	MUSCAT BLANC ET OTTONEL	150	0.01%
	ALIGOTE	150	0.01%
ANCELOTTA	101	0.01%	
Total commune		1,216,541	3.19%
MATHOD	PINOT NOIR	34,384	29.86%

OCV/CIEV REGISTRE CANTONAL DES VIGNES. ETAT AU 20.11.2010 Page 5.4.22  
 CVVI.Q020 Surface par cépage (ordre décroissant de la surface)  
 par commune (ordre alphabétique)

Commune	Cépage	Surface (m2)	Pourcent
MATHOD	GAMAY	30,450	26.44%
	CHASSELAS	12,454	10.82%
	INDETERMINE	9,435	8.19%
	GAMARET	7,804	6.78%
	CHARDONNAY	4,854	4.22%
	GARANOIR	4,825	4.19%
	PINOT BLANC	3,761	3.27%
	PINOT GRIS	2,436	2.12%
	AUTRES CEPAGES ROUGES	1,817	1.58%
	GEWURZTRAMINER	1,090	0.95%
	CABERNET-SAUVIGNON	895	0.78%
	CHARMONT	324	0.28%
	DORAL (CHASS X CHARD1-2	324	0.28%
	MERLOT	300	0.26%
	Total commune	115,153	0.30%
MEX (VD)	PINOT NOIR	714	86.44%
	CHASSELAS	112	13.56%
	Total commune	826	0.00%
MIES	PINOT NOIR	2,134	81.20%
	GAMAY	449	17.09%
	INDETERMINE	45	1.71%
	Total commune	2,628	0.01%
MONNAZ	CHASSELAS	25,583	34.08%
	PINOT NOIR	18,403	24.52%
	GAMAY	14,815	19.74%
	GAMARET	10,169	13.55%
	CHARDONNAY	5,092	6.78%
	VIOGNIER	1,000	1.33%
Total commune	75,062	0.20%	
MONT-SUR-ROLLE	CHASSELAS	1,101,739	84.27%
	PINOT NOIR	46,667	3.57%
	GAMAY	35,364	2.70%
	GAMARET	20,919	1.60%
	GARANOIR	13,064	1.00%
	CHARMONT	12,183	0.93%
	MERLOT	11,068	0.85%
	CHARDONNAY	8,167	0.62%
	PLANT ROBERT	8,150	0.62%
	PINOT GRIS	5,032	0.38%
	SAUVIGNON	4,860	0.37%
	MONDEUSE	4,600	0.35%
	AUTRES HYBRIDES BLANCS	4,250	0.33%
	PINOT BLANC	3,960	0.30%
	INDETERMINE	3,873	0.30%
	AUXERROIS	3,650	0.28%
	DIOLINOIR	3,272	0.25%
	VIOGNIER	2,810	0.21%
	GEWURZTRAMINER	2,450	0.19%
	AUTRES CEPAGES ROUGES	1,783	0.14%
	MUSCAT BLANC ET OTTONEL	1,751	0.13%
	GALOTTA	1,516	0.12%
	SYRAH	1,310	0.10%
SAVAGNIN BLANC	1,305	0.10%	
CABERNET FRANC	630	0.05%	
MARECHAL FOCH	620	0.05%	

OCV/CIEV REGISTRE CANTONAL DES VIGNES. ETAT AU 20.11.2010 Page 5.4.23  
 CVVI.Q020 Surface par cépage (ordre décroissant de la surface)  
 par commune (ordre alphabétique)

Commune	Cépage	Surface (m2)	Pourcent
MONT-SUR-ROLLE	SOLARIS	615	0.05%
	AUTRES HYBRIDES ROUGES	615	0.05%
	JOHANNITER	613	0.05%
	CABERNET-SAUVIGNON	570	0.04%
	Total commune	1,307,406	3.42%
MONTAGNY-P. -YVERDON	CHASSELAS	10,877	45.25%
	GAMAY	5,138	21.38%
	INDETERMINE	2,295	9.55%
	GARANOIR	2,231	9.28%
	PINOT NOIR	1,989	8.27%
	GAMARET	1,507	6.27%
Total commune	24,037	0.06%	
MONTCHERAND	GAMAY	19,222	41.84%
	INDETERMINE	11,394	24.80%
	GARANOIR	7,172	15.61%
	CHARDONNAY	2,100	4.57%
	PINOT NOIR	2,000	4.35%
	CHASSELAS	1,200	2.61%
	GAMARET	1,165	2.54%
	AUXERROIS	800	1.74%
	AUTRES CEPAGES ROUGES	604	1.31%
	GALOTTA	283	0.62%
Total commune	45,940	0.12%	
MONTMAGNY	CHASSELAS	13,238	45.42%
	PINOT NOIR	11,962	41.04%
	GAMAY	2,592	8.89%
	PINOT GRIS	1,100	3.77%
	GARANOIR	252	0.86%
Total commune	29,144	0.08%	
MONTREUX	CHASSELAS	194,177	56.70%
	PINOT NOIR	47,459	13.86%
	GAMAY	39,776	11.61%
	GARANOIR	18,099	5.28%
	INDETERMINE	10,439	3.05%
	GAMARET	8,325	2.43%
	DIOLINOIR	3,119	0.91%
	VIOGNIER	3,000	0.88%
	CHARDONNAY	2,915	0.85%
	GALOTTA	1,974	0.58%
	RIESLING X SYLVANER	1,800	0.53%
	PINOT BLANC	1,712	0.50%
	AUTRES CEPAGES ROUGES	1,428	0.42%
	MERLOT	1,412	0.41%
	SYLVANER	1,335	0.39%
	CABERNET FRANC	1,326	0.39%
	SAUVIGNON	1,191	0.35%
	SYRAH	1,171	0.34%
	PINOT GRIS	997	0.29%
	CABERNET-SAUVIGNON	683	0.20%
AUTRES HYBRIDES ROUGES	76	0.02%	
MUSCAT BLANC ET OTTONEL	60	0.02%	
Total commune	342,474	0.90%	
MORGES	CHASSELAS	177,318	52.53%

OCV/CIEV REGISTRE CANTONAL DES VIGNES. ETAT AU 20.11.2010 Page 5.4.24  
 CVVI.Q020 Surface par cépage (ordre décroissant de la surface)  
 par commune (ordre alphabétique)

Commune	Cépage	Surface (m2)	Pourcent	
MORGES	GAMAY	57,306	16.98%	
	PINOT NOIR	47,804	14.16%	
	CHARDONNAY	10,388	3.08%	
	GARANOIR	8,847	2.62%	
	GAMARET	8,622	2.55%	
	DORAL (CHASS X CHARD1-2	5,673	1.68%	
	AUTRES CEPAGES ROUGES	4,999	1.48%	
	PINOT BLANC	3,696	1.09%	
	GEWURZTRAMINER	3,677	1.09%	
	PINOT GRIS	2,654	0.79%	
	INDETERMINE	2,489	0.74%	
	SYLVANER	1,100	0.33%	
	RIESLING X SYLVANER	1,000	0.30%	
	CABERNET FRANC	640	0.19%	
	MERLOT	561	0.17%	
	DIOLINOIR	500	0.15%	
	ANCELOTTA	300	0.09%	
	Total commune	337,574	0.88%	
MUR (VD)	CHASSELAS	39,180	49.49%	
	PINOT NOIR	17,713	22.37%	
	AUTRES CEPAGES ROUGES	6,146	7.76%	
	GAMAY	3,280	4.14%	
	GARANOIR	2,791	3.53%	
	INDETERMINE	2,767	3.49%	
	CHARDONNAY	2,302	2.91%	
	GAMARET	2,117	2.67%	
	PINOT GRIS	1,720	2.17%	
	AUTRES CEPAGES BLANCS	655	0.83%	
	REGENT	500	0.63%	
		Total commune	79,171	0.21%
	NYON	CHASSELAS	128,183	38.30%
GAMAY		107,905	32.24%	
DORAL (CHASS X CHARD1-2		26,766	8.00%	
GAMARET		22,649	6.77%	
PINOT NOIR		12,944	3.87%	
GARANOIR		10,095	3.02%	
PINOT GRIS		6,227	1.86%	
AUTRES CEPAGES ROUGES		5,675	1.70%	
MERLOT		5,000	1.49%	
RIESLING X SYLVANER		3,000	0.90%	
CHARDONNAY		2,740	0.82%	
INDETERMINE		1,761	0.53%	
SAUVIGNON		530	0.16%	
PINOT BLANC		526	0.16%	
GEWURZTRAMINER		354	0.11%	
ALIGOTE		353	0.11%	
	Total commune	334,708	0.88%	
OLLON	CHASSELAS	736,100	59.00%	
	PINOT NOIR	227,929	18.27%	
	GAMAY	108,724	8.71%	
	GAMARET	42,084	3.37%	
	GARANOIR	26,229	2.10%	
	INDETERMINE	17,227	1.38%	
	AUTRES CEPAGES ROUGES	12,227	0.98%	
	PINOT GRIS	9,482	0.76%	
	CHARDONNAY	9,069	0.73%	
	CABERNET FRANC	9,017	0.72%	

OCV/CIEV REGISTRE CANTONAL DES VIGNES. ETAT AU 20.11.2010 Page 5.4.25  
 CVVI.Q020 Surface par cépage (ordre décroissant de la surface)  
 par commune (ordre alphabétique)

Commune	Cépage	Surface (m2)	Pourcent
OLLON	SYRAH	8,059	0.65%
	DIOLINOIR	7,132	0.57%
	PINOT BLANC	5,143	0.41%
	MONDEUSE	4,344	0.35%
	SYLVANER	4,227	0.34%
	MERLOT	4,131	0.33%
	CABERNET-SAUVIGNON	4,063	0.33%
	SAUVIGNON	4,049	0.32%
	VIOGNIER	2,194	0.18%
	REGENT	1,381	0.11%
	GEWURZTRAMINER	1,358	0.11%
	DORAL (CHASS X CHARD1-2	917	0.07%
	DAKAPO	800	0.06%
	GALOTTA	700	0.06%
	CARMINOIR	685	0.05%
	AUTRES CEPAGES BLANCS	235	0.02%
	ANCELOTTA	100	0.01%
		Total commune	1,247,606
ONNENS (VD)	CHASSELAS	109,361	45.08%
	PINOT NOIR	78,401	32.32%
	GAMAY	24,731	10.19%
	GAMARET	6,365	2.62%
	GARANOIR	6,230	2.57%
	CHARDONNAY	6,218	2.56%
	INDETERMINE	5,255	2.17%
	PINOT BLANC	2,147	0.88%
	GEWURZTRAMINER	800	0.33%
	CHARMONT	800	0.33%
	MARA	800	0.33%
	PINOT GRIS	794	0.33%
	AUTRES CEPAGES ROUGES	700	0.29%
		Total commune	242,602
ORBE	GAMAY	87,935	36.09%
	CHASSELAS	68,485	28.11%
	PINOT NOIR	33,052	13.56%
	GARANOIR	21,270	8.73%
	GAMARET	18,154	7.45%
	RIESLING X SYLVANER	9,522	3.91%
	VIOGNIER	1,800	0.74%
	PLANT ROBERT	1,053	0.43%
	AUTRES CEPAGES ROUGES	835	0.34%
	DIOLINOIR	510	0.21%
	SYRAH	400	0.16%
	PINOT GRIS	200	0.08%
	MUSCAT BLANC ET OTTONEL	183	0.08%
	MARA	170	0.07%
	CHENIN BLANC	100	0.04%
	Total commune	243,669	0.64%
ORNY	GARANOIR	100	50.00%
	GAMARET	100	50.00%
	Total commune	200	0.00%
ORON-LE-CHATEL	INDETERMINE	835	100.00%
	Total commune	835	0.00%

OCV/CIEV REGISTRE CANTONAL DES VIGNES. ETAT AU 20.11.2010 Page 5.4.26  
 CVVI.Q020 Surface par cépage (ordre décroissant de la surface)  
 par commune (ordre alphabétique)

Commune	Cépage	Surface (m2)	Pourcent
PAUDEX	CHASSELAS	9,976	44.97%
	PINOT NOIR	9,251	41.70%
	GARANOIR	1,336	6.02%
	GAMAY	855	3.85%
	GAMARET	565	2.55%
	INDETERMINE	148	0.67%
	AUTRES CEPAGES BLANCS	27	0.12%
	AUTRES CEPAGES ROUGES	26	0.12%
	Total commune	22,184	0.06%
PERROY	CHASSELAS	1,127,776	87.27%
	PINOT NOIR	61,370	4.75%
	GAMARET	23,570	1.82%
	GAMAY	23,473	1.82%
	GARANOIR	16,090	1.25%
	DORAL (CHASS X CHARD1-2	6,538	0.51%
	MERLOT	6,003	0.46%
	PINOT GRIS	5,336	0.41%
	GEWURZTRAMINER	3,447	0.27%
	AUTRES CEPAGES ROUGES	3,122	0.24%
	INDETERMINE	2,579	0.20%
	GALOTTA	2,029	0.16%
	SYRAH	1,742	0.13%
	CABERNET FRANC	1,600	0.12%
	MUSCAT BLANC ET OTTONEL	1,521	0.12%
	CHARDONNAY	1,476	0.11%
	KERNER	1,383	0.11%
	SAUVIGNON	1,258	0.10%
VIOGNIER	658	0.05%	
AUXERROIS	600	0.05%	
PINOT BLANC	480	0.04%	
CABERNET-SAUVIGNON	190	0.01%	
	Total commune	1,292,241	3.38%
POMPAPLES	GAMAY	6,137	66.84%
	PINOT NOIR	2,200	23.96%
	PINOT BLANC	335	3.65%
	INDETERMINE	260	2.83%
	CHARDONNAY	250	2.72%
	Total commune	9,182	0.02%
PRANGINS	CHASSELAS	50,390	63.82%
	GAMAY	13,641	17.28%
	GARANOIR	6,124	7.76%
	GAMARET	3,400	4.31%
	AUTRES CEPAGES BLANCS	2,105	2.67%
	CHARDONNAY	1,700	2.15%
	INDETERMINE	604	0.77%
	PINOT NOIR	337	0.43%
	DAKAPO	325	0.41%
	REGENT	325	0.41%
	Total commune	78,951	0.21%
PREVERENGES	CHASSELAS	22,630	30.65%
	PINOT NOIR	16,281	22.05%
	GAMAY	12,573	17.03%
	CHARDONNAY	8,919	12.08%
	SAUVIGNON	6,721	9.10%
	VIOGNIER	2,300	3.12%

OCV/CIEV REGISTRE CANTONAL DES VIGNES. ETAT AU 20.11.2010 Page 5.4.27  
 CVVI.Q020 Surface par cépage (ordre décroissant de la surface)  
 par commune (ordre alphabétique)

Commune	Cépage	Surface (m2)	Pourcent
PREVERENGES	SYRAH	1,100	1.49%
	MERLOT	1,100	1.49%
	GAMARET	1,100	1.49%
	CABERNET-SAUVIGNON	1,100	1.49%
	Total commune	73,824	0.19%
PRILLY	CHASSELAS	1,400	68.90%
	GAMARET	400	19.69%
	GARANOIR	232	11.42%
	Total commune	2,032	0.01%
PUIDOUX	CHASSELAS	611,453	81.25%
	PINOT NOIR	58,765	7.81%
	GAMAY	31,016	4.12%
	GAMARET	13,962	1.86%
	MERLOT	7,834	1.04%
	AUTRES CEPAGES ROUGES	5,871	0.78%
	CHARDONNAY	3,762	0.50%
	GARANOIR	3,750	0.50%
	SYRAH	3,642	0.48%
	DIOLINOIR	3,250	0.43%
	PINOT GRIS	2,661	0.35%
	GEWURZTRAMINER	1,260	0.17%
	INDETERMINE	1,010	0.13%
	CABERNET-SAUVIGNON	919	0.12%
	CABERNET FRANC	903	0.12%
	CHARMONT	797	0.11%
	MARSANE BLANCHE/HERMITA	500	0.07%
	MARA	450	0.06%
	SYLVANER	300	0.04%
	VIOGNIER	250	0.03%
PLANT ROBERT	107	0.01%	
AUTRES CEPAGES BLANCS	66	0.01%	
Total commune	752,528	1.97%	
PULLY	CHASSELAS	46,011	47.90%
	PINOT NOIR	9,697	10.10%
	AUTRES CEPAGES ROUGES	9,611	10.01%
	GAMAY	6,587	6.86%
	AUTRES CEPAGES BLANCS	6,476	6.74%
	GAMARET	3,344	3.48%
	GARANOIR	2,986	3.11%
	GALOTTA	2,510	2.61%
	CHARDONNAY	2,475	2.58%
	SYLVANER	2,320	2.42%
	SAUVIGNON	1,989	2.07%
	DIOLINOIR	1,146	1.19%
	DORAL (CHASS X CHARD1-2)	900	0.94%
	Total commune	96,052	0.25%
RANCES	GAMAY	156,711	69.96%
	GAMARET	30,727	13.72%
	CHASSELAS	14,368	6.41%
	PINOT NOIR	9,997	4.46%
	GARANOIR	5,431	2.42%
	CHARDONNAY	2,630	1.17%
	MERLOT	1,355	0.60%
	DORAL (CHASS X CHARD1-2)	1,231	0.55%
INDETERMINE	737	0.33%	

OCV/CIEV REGISTRE CANTONAL DES VIGNES. ETAT AU 20.11.2010 Page 5.4.28  
 CVVI.Q020 Surface par cépage (ordre décroissant de la surface)  
 par commune (ordre alphabétique)

Commune	Cépage	Surface (m2)	Pourcent
RANCES	MUSCAT BLANC ET OTTONEL	280	0.12%
	PINOT GRIS	280	0.12%
	AUTRES CEPAGES ROUGES	263	0.12%
	Total commune	224,010	0.59%
REVEROLLE	GAMAY	46,203	35.88%
	CHASSELAS	43,541	33.82%
	PINOT NOIR	22,389	17.39%
	GARANOIR	9,409	7.31%
	PINOT GRIS	3,016	2.34%
	DORAL (CHASS X CHARD1-2	2,459	1.91%
	GAMARET	900	0.70%
	DORNFELDER	845	0.66%
Total commune	128,762	0.34%	
RIEX	CHASSELAS	353,588	80.80%
	PINOT NOIR	52,882	12.08%
	GAMAY	18,375	4.20%
	GAMARET	2,383	0.54%
	GARANOIR	2,189	0.50%
	PINOT GRIS	1,508	0.34%
	DORAL (CHASS X CHARD1-2	1,360	0.31%
	MERLOT	1,197	0.27%
	CHARDONNAY	1,050	0.24%
	CABERNET FRANC	825	0.19%
	MONDEUSE	720	0.16%
	PLANT ROBERT	646	0.15%
	DIOLINOIR	430	0.10%
	INDETERMINE	301	0.07%
PINOT BLANC	150	0.03%	
Total commune	437,604	1.15%	
RIVAZ	CHASSELAS	160,024	79.66%
	PINOT NOIR	11,564	5.76%
	GAMAY	10,061	5.01%
	PINOT GRIS	4,346	2.16%
	DIOLINOIR	4,328	2.15%
	MERLOT	3,578	1.78%
	GARANOIR	1,413	0.70%
	AUTRES CEPAGES ROUGES	1,005	0.50%
	CHARDONNAY	900	0.45%
	GAMARET	749	0.37%
	SYLVANER	590	0.29%
	VIOGNIER	569	0.28%
	CHENIN BLANC	550	0.27%
	SAUVIGNON	400	0.20%
	SYRAH	400	0.20%
CABERNET-SAUVIGNON	305	0.15%	
INDETERMINE	93	0.05%	
Total commune	200,875	0.53%	
ROCHE (VD)	CHASSELAS	6,714	42.95%
	PINOT NOIR	4,678	29.93%
	INDETERMINE	1,827	11.69%
	GAMAY	1,319	8.44%
	SAUVIGNON	340	2.18%
	GARANOIR	270	1.73%
	CABERNET FRANC	200	1.28%
GAMARET	150	0.96%	

OCV/CIEV REGISTRE CANTONAL DES VIGNES. ETAT AU 20.11.2010 Page 5.4.29  
 CVVI.Q020 Surface par cépage (ordre décroissant de la surface)  
 par commune (ordre alphabétique)

Commune	Cépage	Surface (m2)	Pourcent
ROCHE (VD)	MERLOT	134	0.86%
	Total commune	15,632	0.04%
ROLLE	CHASSELAS	70,221	49.77%
	GAMAY	33,800	23.96%
	PINOT NOIR	16,881	11.96%
	INDETERMINE	9,183	6.51%
	GAMARET	7,163	5.08%
	CHARDONNAY	1,300	0.92%
	GARANOIR	1,292	0.92%
	MERLOT	1,050	0.74%
	CABERNET FRANC	200	0.14%
	Total commune	141,090	0.37%
ROMANEL-SUR-MORGES	CHASSELAS	18,515	38.68%
	GAMARET	8,067	16.85%
	PINOT NOIR	6,707	14.01%
	GAMAY	5,816	12.15%
	INDETERMINE	4,659	9.73%
	CHARDONNAY	4,100	8.57%
Total commune	47,864	0.13%	
SAINT-LIVRES	CHASSELAS	164,301	52.65%
	PINOT NOIR	92,447	29.62%
	GAMAY	21,341	6.84%
	CHARDONNAY	10,707	3.43%
	DORAL (CHASS X CHARD1-2	5,537	1.77%
	SYRAH	4,127	1.32%
	GAMARET	3,588	1.15%
	ALIGOTE	2,209	0.71%
	AUTRES CEPAGES BLANCS	1,700	0.54%
	CHARMONT	1,548	0.50%
	MERLOT	989	0.32%
	CABERNET FRANC	989	0.32%
	ANCELOTTA	989	0.32%
	GEWURZTRAMINER	880	0.28%
	AUTRES CEPAGES ROUGES	549	0.18%
	INDETERMINE	165	0.05%
Total commune	312,066	0.82%	
SAINT-PREX	CHASSELAS	202,245	59.70%
	GAMAY	44,880	13.25%
	PINOT NOIR	34,217	10.10%
	MERLOT	14,991	4.42%
	GAMARET	13,450	3.97%
	DORAL (CHASS X CHARD1-2	5,122	1.51%
	CHARDONNAY	4,103	1.21%
	SAUVIGNON	3,672	1.08%
	SERVAGNIN	2,900	0.86%
	GARANOIR	2,840	0.84%
	DIOLINOIR	2,075	0.61%
	VIOGNIER	1,560	0.46%
	INDETERMINE	1,317	0.39%
	SYRAH	1,200	0.35%
	PINOT GRIS	1,000	0.30%
	CABERNET FRANC	908	0.27%
	AUTRES HYBRIDES ROUGES	822	0.24%
	REGENT	800	0.24%
AUTRES CEPAGES BLANCS	657	0.19%	

OCV/CIEV REGISTRE CANTONAL DES VIGNES. ETAT AU 20.11.2010 Page 5.4.30  
 CVVI.Q020 Surface par cépage (ordre décroissant de la surface)  
 par commune (ordre alphabétique)

Commune	Cépage	Surface (m2)	Pourcent
SAINT-PREX	CABERNET-SAUVIGNON	36	0.01%
	Total commune	338,795	0.89%
SAINT-SULPICE (VD)	PINOT NOIR	1,063	66.98%
	CHARDONNAY	524	33.02%
	Total commune	1,587	0.00%
SAINTE-CROIX	GARANOIR	200	100.00%
	Total commune	200	0.00%
SIGNY-AVENEX	CHASSELAS	56,002	45.00%
	PINOT NOIR	23,186	18.63%
	GAMAY	23,126	18.58%
	GARANOIR	6,156	4.95%
	GEWURZTRAMINER	5,501	4.42%
	GAMARET	5,241	4.21%
	PINOT BLANC	2,855	2.29%
	DIOLINOIR	1,615	1.30%
	AUTRES CEPAGES ROUGES	762	0.61%
	Total commune	124,444	0.33%
ST-LEGIER-LA CHIESAZ	CHASSELAS	29,975	41.97%
	PINOT NOIR	15,399	21.56%
	CHARDONNAY	7,200	10.08%
	GAMAY	7,048	9.87%
	GARANOIR	6,065	8.49%
	INDETERMINE	2,921	4.09%
	GAMARET	2,000	2.80%
	CHARMONT	660	0.92%
	REGENT	148	0.21%
	Total commune	71,416	0.19%
ST-SAPHORIN (LAVAUZ)	CHASSELAS	201,125	67.21%
	PINOT NOIR	41,575	13.89%
	GAMAY	27,663	9.24%
	AUTRES CEPAGES ROUGES	7,332	2.45%
	MERLOT	5,841	1.95%
	GARANOIR	3,308	1.11%
	GAMARET	2,439	0.82%
	AUTRES CEPAGES BLANCS	1,961	0.66%
	SYRAH	1,794	0.60%
	CABERNET FRANC	1,608	0.54%
	INDETERMINE	1,158	0.39%
	MONDEUSE	988	0.33%
	CHENIN BLANC	950	0.32%
	PINOT GRIS	700	0.23%
	DIOLINOIR	465	0.16%
	CHARDONNAY	300	0.10%
GALOTTA	44	0.01%	
Total commune	299,251	0.78%	
ST-SAPHORIN S.MORGES	GAMAY	46,044	28.55%
	CHASSELAS	38,180	23.68%
	PINOT NOIR	32,044	19.87%
	GAMARET	23,807	14.76%
	GARANOIR	10,990	6.81%
	DORAL (CHASS X CHARD1-2)	5,160	3.20%

OCV/CIEV REGISTRE CANTONAL DES VIGNES. ETAT AU 20.11.2010 Page 5.4.31  
 CVVI.Q020 Surface par cépage (ordre décroissant de la surface)  
 par commune (ordre alphabétique)

Commune	Cépage	Surface (m2)	Pourcent
ST-SAPHORIN S.MORGES	AUTRES CEPAGES ROUGES	4,060	2.52%
	INDETERMINE	980	0.61%
	Total commune	161,265	0.42%
SUCHY	INDETERMINE	1,195	100.00%
	Total commune	1,195	0.00%
SUSCEVAZ	PINOT NOIR	36,000	85.96%
	GAMAY	2,394	5.72%
	CHASSELAS	2,155	5.15%
	GARANOIR	1,330	3.18%
	Total commune	41,879	0.11%
TANNAY	PINOT NOIR	677	62.74%
	GAMARET	160	14.83%
	CHASSELAS	148	13.72%
	INDETERMINE	94	8.71%
	Total commune	1,079	0.00%
TARTEGNIN	CHASSELAS	338,166	70.17%
	PINOT NOIR	67,937	14.10%
	GAMAY	24,854	5.16%
	GARANOIR	12,429	2.58%
	GAMARET	8,838	1.83%
	PINOT GRIS	6,262	1.30%
	GEWURZTRAMINER	4,581	0.95%
	MERLOT	3,613	0.75%
	CHARDONNAY	3,568	0.74%
	AUXERROIS	2,420	0.50%
	DIOLINOIR	1,850	0.38%
	PINOT BLANC	1,500	0.31%
	CABERNET FRANC	1,310	0.27%
	SYRAH	1,110	0.23%
	VIOGNIER	1,000	0.21%
	MUSCAT BLANC ET OTTONEL	799	0.17%
	INDETERMINE	769	0.16%
	AUTRES CEPAGES ROUGES	600	0.12%
	CABERNET-SAUVIGNON	200	0.04%
CARMINOIR	90	0.02%	
Total commune	481,896	1.26%	
TOLOCHENAZ	CHASSELAS	7,513	81.32%
	VIOGNIER	1,726	18.68%
	Total commune	9,239	0.02%
TRELEX	GAMAY	10,657	34.77%
	MERLOT	7,184	23.44%
	CHASSELAS	5,738	18.72%
	PINOT NOIR	5,035	16.43%
	GAMARET	1,850	6.04%
	INDETERMINE	189	0.62%
Total commune	30,653	0.08%	
VALEYRES-S.-MONTAGNY	CHASSELAS	19,102	43.85%
	PINOT NOIR	8,195	18.81%
	GAMAY	4,423	10.15%

OCV/CIEV REGISTRE CANTONAL DES VIGNES. ETAT AU 20.11.2010 Page 5.4.32  
 CVVI.Q020 Surface par cépage (ordre décroissant de la surface)  
 par commune (ordre alphabétique)

Commune	Cépage	Surface (m2)	Pourcent
VALEYRES-S.-MONTAGNY	GARANOIR	4,230	9.71%
	GAMARET	3,261	7.49%
	CHARDONNAY	2,466	5.66%
	PINOT BLANC	1,780	4.09%
	INDETERMINE	106	0.24%
	Total commune		43,563
VALEYRES-SOUS-RANCES	GAMAY	90,320	41.21%
	PINOT NOIR	71,379	32.57%
	GARANOIR	34,019	15.52%
	GAMARET	6,921	3.16%
	RIESLING X SYLVANER	5,378	2.45%
	CHASSELAS	3,744	1.71%
	DORAL (CHASS X CHARD1-2	3,000	1.37%
	PINOT BLANC	2,500	1.14%
	INDETERMINE	1,603	0.73%
	CHARDONNAY	200	0.09%
	MERLOT	104	0.05%
	Total commune		219,168
VALLAMAND	CHASSELAS	43,698	40.84%
	PINOT NOIR	34,348	32.10%
	GAMAY	7,423	6.94%
	PINOT GRIS	5,414	5.06%
	GARANOIR	2,966	2.77%
	GAMARET	2,790	2.61%
	CHARMONT	1,962	1.83%
	INDETERMINE	1,620	1.51%
	GEWURZTRAMINER	1,476	1.38%
	MERLOT	1,250	1.17%
	VIOGNIER	908	0.85%
	CHARDONNAY	908	0.85%
	AUTRES CEPAGES BLANCS	810	0.76%
	AUTRES CEPAGES ROUGES	600	0.56%
	DIOLINOIR	479	0.45%
	DORAL (CHASS X CHARD1-2	350	0.33%
	Total commune		107,002
VAUX-SUR-MORGES	GAMAY	14,048	39.79%
	PINOT NOIR	9,924	28.11%
	CHARDONNAY	4,739	13.42%
	CHASSELAS	4,300	12.18%
	GAMARET	2,290	6.49%
Total commune		35,301	0.09%
VEVEY	CHASSELAS	5,754	49.27%
	GAMARET	1,632	13.97%
	GAMAY	1,454	12.45%
	GARANOIR	1,037	8.88%
	INDETERMINE	852	7.30%
	MERLOT	598	5.12%
	PINOT NOIR	233	2.00%
	AUTRES CEPAGES ROUGES	119	1.02%
Total commune		11,679	0.03%
VEYTAUX	CHASSELAS	12,266	96.36%
	CHARDONNAY	464	3.64%

OCV/CIEV REGISTRE CANTONAL DES VIGNES. ETAT AU 20.11.2010 Page 5.4.33  
 CVVI.Q020 Surface par cépage (ordre décroissant de la surface)  
 par commune (ordre alphabétique)

Commune	Cépage	Surface (m2)	Pourcent
	Total commune	12,730	0.03%
VICH	CHASSELAS	59,710	48.13%
	PINOT NOIR	20,828	16.79%
	GAMAY	15,853	12.78%
	GAMARET	11,600	9.35%
	VIOGNIER	5,000	4.03%
	SAUVIGNON	2,300	1.85%
	GARANOIR	2,100	1.69%
	CHARMONT	2,000	1.61%
	DORAL (CHASS X CHARD1-2	1,751	1.41%
	CHARDONNAY	900	0.73%
	MERLOT	900	0.73%
	GALOTTA	573	0.46%
	SYLVANER	540	0.44%
	Total commune	124,055	0.32%
VILLARS-LE-GRAND	PINOT NOIR	390	100.00%
	Total commune	390	0.00%
VILLARS-S.-CHAMPVENT	GAMAY	6,115	52.53%
	PINOT NOIR	3,841	33.00%
	GAMARET	1,685	14.47%
	Total commune	11,641	0.03%
VILLARS-SAINTE-CROIX	PINOT NOIR	4,955	52.28%
	CHASSELAS	2,910	30.70%
	GAMAY	1,613	17.02%
	Total commune	9,478	0.02%
VILLARS-SOUS-YENS	CHASSELAS	80,459	51.41%
	GAMAY	40,292	25.75%
	GARANOIR	17,073	10.91%
	PINOT NOIR	6,936	4.43%
	GAMARET	5,200	3.32%
	PINOT GRIS	3,658	2.34%
	GALOTTA	1,038	0.66%
	DUNKELFELDER	900	0.58%
	DORAL (CHASS X CHARD1-2	540	0.35%
	SAUVIGNON	400	0.26%
	Total commune	156,496	0.41%
VILLENEUVE (VD)	CHASSELAS	367,523	59.42%
	PINOT NOIR	107,000	17.30%
	GAMAY	36,543	5.91%
	GAMARET	17,889	2.89%
	GARANOIR	13,482	2.18%
	PINOT GRIS	12,113	1.96%
	MERLOT	11,815	1.91%
	CHARDONNAY	9,552	1.54%
	AUTRES CEPAGES ROUGES	6,871	1.11%
	SAUVIGNON	6,100	0.99%
	CABERNET FRANC	4,873	0.79%
	GEWURZTRAMINER	3,095	0.50%
	PINOT BLANC	2,914	0.47%
	GALOTTA	2,575	0.42%
	INDETERMINE	2,403	0.39%
	RIESLING	2,114	0.34%

OCV/CIEV REGISTRE CANTONAL DES VIGNES. ETAT AU 20.11.2010 Page 5.4.34  
 CVVI.Q020 Surface par cépage (ordre décroissant de la surface)  
 par commune (ordre alphabétique)

Commune	Cépage	Surface (m2)	Pourcent
VILLENEUVE (VD)	SYRAH	1,925	0.31%
	DIOLINOIR	1,621	0.26%
	CABERNET-SAUVIGNON	1,550	0.25%
	DORAL (CHASS X CHARD1-2	1,140	0.18%
	ALIGOTE	1,061	0.17%
	MUSCAT BLANC ET OTTONEL	1,000	0.16%
	AUTRES CEPAGES BLANCS	730	0.12%
	DUNKELFELDER	720	0.12%
	SYLVANER	650	0.11%
	MONDEUSE	565	0.09%
	VIOGNIER	500	0.08%
	AUTRES HYBRIDES ROUGES	164	0.03%
	Total commune		618,488
VILLETTE (LAVAUUX)	CHASSELAS	352,547	79.94%
	PINOT NOIR	35,604	8.07%
	PLANT ROBERT	13,280	3.01%
	MERLOT	6,190	1.40%
	CHARDONNAY	3,996	0.91%
	PINOT GRIS	3,359	0.76%
	GAMAY	3,292	0.75%
	VIOGNIER	3,227	0.73%
	SYLVANER	2,739	0.62%
	GARANOIR	2,492	0.57%
	GAMARET	2,176	0.49%
	SYRAH	2,002	0.45%
	PINOT BLANC	1,531	0.35%
	INDETERMINE	1,503	0.34%
	CABERNET FRANC	1,201	0.27%
	DIOLINOIR	982	0.22%
	MONDEUSE	860	0.20%
	AUTRES CEPAGES ROUGES	775	0.18%
	DORAL (CHASS X CHARD1-2	772	0.18%
	GALOTTA	750	0.17%
AUTRES CEPAGES BLANCS	575	0.13%	
GEWURZTRAMINER	426	0.10%	
SAUVIGNON	415	0.09%	
SAVAGNIN BLANC	300	0.07%	
Total commune		440,994	1.16%
VINZEL	CHASSELAS	187,423	98.31%
	GAMAY	839	0.44%
	PINOT NOIR	771	0.40%
	RIESLING X SYLVANER	651	0.34%
	PINOT GRIS	621	0.33%
	CHARDONNAY	339	0.18%
Total commune		190,644	0.50%
VUFFLENS-LA-VILLE	PINOT NOIR	1,545	32.47%
	GAMAY	1,399	29.40%
	GAMARET	1,150	24.17%
	CHASSELAS	604	12.69%
	INDETERMINE	60	1.26%
Total commune		4,758	0.01%
VUFFLENS-LE-CHATEAU	CHASSELAS	136,790	50.87%
	PINOT NOIR	50,537	18.80%
	GAMAY	31,304	11.64%
	GARANOIR	13,842	5.15%

OCV/CIEV REGISTRE CANTONAL DES VIGNES. ETAT AU 20.11.2010 Page 5.4.35  
 CVVI.Q020 Surface par cépage (ordre décroissant de la surface)  
 par commune (ordre alphabétique)

Commune	Cépage	Surface (m2)	Pourcent
VUFFLENS-LE-CHATEAU	CHARDONNAY	8,706	3.24%
	DORAL (CHASS X CHARD1-2	8,115	3.02%
	GAMARET	4,400	1.64%
	DAKAPO	4,000	1.49%
	AUTRES CEPAGES ROUGES	3,640	1.35%
	GALOTTA	2,715	1.01%
	MERLOT	2,600	0.97%
	PINOT GRIS	1,000	0.37%
	VIOGNIER	980	0.36%
	ANCELLOTTA	254	0.09%
	Total commune	268,883	0.70%
VULLIERENS	CHASSELAS	75,160	68.43%
	GAMAY	15,453	14.07%
	PINOT NOIR	8,299	7.56%
	GARANOIR	4,700	4.28%
	GAMARET	4,000	3.64%
	GALOTTA	2,220	2.02%
	Total commune	109,832	0.29%
YENS	CHASSELAS	294,567	49.51%
	GAMAY	134,200	22.56%
	GARANOIR	41,996	7.06%
	PINOT NOIR	35,559	5.98%
	GAMARET	34,053	5.72%
	INDETERMINE	31,375	5.27%
	DORAL (CHASS X CHARD1-2	10,209	1.72%
	PINOT GRIS	4,065	0.68%
	GALOTTA	3,384	0.57%
	KERNER	1,818	0.31%
	RIESLING X SYLVANER	1,541	0.26%
	MERLOT	1,000	0.17%
	MUSCAT BLANC ET OTTONEL	640	0.11%
	MARA	360	0.06%
CHARDONNAY	200	0.03%	
	Total commune	594,967	1.56%
YVERDON-LES-BAINS	CHASSELAS	204	100.00%
	Total commune	204	0.00%
YVONAND	AUXERROIS	970	50.84%
	PINOT NOIR	938	49.16%
	Total commune	1,908	0.00%
YVORNE	CHASSELAS	1,184,702	77.77%
	PINOT NOIR	220,897	14.50%
	GAMAY	40,445	2.66%
	MERLOT	12,502	0.82%
	GAMARET	10,373	0.68%
	GARANOIR	10,031	0.66%
	PINOT GRIS	9,133	0.60%
	DORAL (CHASS X CHARD1-2	5,880	0.39%
	SYRAH	4,314	0.28%
	GALOTTA	3,369	0.22%
	INDETERMINE	2,811	0.18%
	REGENT	2,500	0.16%
	MONDEUSE	2,297	0.15%
	DIOLINOIR	2,074	0.14%



Commune	Groupe de cépages	Surface (m2)	Pourcent
ACLENS	ROUGES	23,972	50.928%
	BLANCS	23,098	49.072%
	Total commune	47,070	0.123%
AGIEZ	ROUGES	40,612	90.524%
	BLANCS	4,251	9.476%
	Total commune	44,863	0.118%
AIGLE	BLANCS	1,073,480	81.516%
	ROUGES	241,049	18.304%
	INDETERMINE	2,369	0.180%
	Total commune	1,316,898	3.449%
ALLAMAN	BLANCS	361,185	62.172%
	ROUGES	219,563	37.794%
	INDETERMINE	200	0.034%
	Total commune	580,948	1.522%
ARNEX-SUR-NYON	BLANCS	85,508	82.379%
	ROUGES	18,290	17.621%
	Total commune	103,798	0.272%
ARNEX-SUR-ORBE	ROUGES	308,697	70.458%
	BLANCS	129,430	29.542%
	Total commune	438,127	1.147%
AUBONNE	BLANCS	1,013,771	84.620%
	ROUGES	177,025	14.776%
	INDETERMINE	7,229	0.603%
	Total commune	1,198,025	3.138%
BAULMES	ROUGES	8,188	87.460%
	BLANCS	1,174	12.540%
	Total commune	9,362	0.025%
BAVOIS	ROUGES	11,529	86.619%
	BLANCS	1,745	13.110%
	INDETERMINE	36	0.270%
	Total commune	13,310	0.035%
BEGNINS	BLANCS	603,823	62.113%
	ROUGES	363,186	37.360%
	INDETERMINE	5,122	0.527%
	Total commune	972,131	2.546%
BELLERIVE (VD)	ROUGES	93,532	54.682%
	BLANCS	76,880	44.947%
	INDETERMINE	634	0.371%
	Total commune	171,046	0.448%
BELMONT-SUR-LAUSANNE	BLANCS	19,193	61.867%
	ROUGES	10,065	32.444%
	INDETERMINE	1,765	5.689%

Commune	Groupe de cépages	Surface (m2)	Pourcent
	Total commune	31,023	0.081%
BELMONT-SUR-YVERDON	INDETERMINE	1,363	100.000%
	Total commune	1,363	0.004%
BEX	ROUGES	668,963	62.458%
	BLANCS	383,999	35.852%
	INDETERMINE	18,096	1.690%
	Total commune	1,071,058	2.805%
BLONAY	BLANCS	225,520	63.075%
	ROUGES	131,948	36.904%
	INDETERMINE	76	0.021%
	Total commune	357,544	0.936%
BOGIS-BOSSEY	BLANCS	17,500	68.558%
	ROUGES	8,026	31.442%
	Total commune	25,526	0.067%
BONVILLARS	BLANCS	211,162	58.362%
	ROUGES	150,569	41.615%
	INDETERMINE	85	0.023%
	Total commune	361,816	0.948%
BOREX	BLANCS	46,242	81.106%
	ROUGES	10,772	18.894%
	Total commune	57,014	0.149%
BOUGY-VILLARS	BLANCS	359,814	92.426%
	ROUGES	27,094	6.960%
	INDETERMINE	2,393	0.615%
	Total commune	389,301	1.020%
BREMBLENS	ROUGES	140,561	82.742%
	BLANCS	26,884	15.825%
	INDETERMINE	2,434	1.433%
	Total commune	169,879	0.445%
BUCHILLON	ROUGES	32,736	51.316%
	BLANCS	31,057	48.684%
	Total commune	63,793	0.167%
BURSINEL	BLANCS	257,767	89.823%
	ROUGES	29,205	10.177%
	Total commune	286,972	0.752%
BURSINS	BLANCS	258,921	76.751%
	ROUGES	75,262	22.310%
	INDETERMINE	3,167	0.939%
	Total commune	337,350	0.884%
BUSSY-CHARDONNEY	BLANCS	34,523	50.435%
	ROUGES	33,801	49.380%
	INDETERMINE	127	0.186%

Commune	Groupe de cépages	Surface (m2)	Pourcent
	Total commune	68,451	0.179%
CHABREY	ROUGES	12,069	59.532%
	BLANCS	8,051	39.713%
	INDETERMINE	153	0.755%
	Total commune	20,273	0.053%
CHAMBLON	ROUGES	6,899	82.911%
	BLANCS	1,422	17.089%
	Total commune	8,321	0.022%
CHAMPAGNE	ROUGES	187,178	71.189%
	BLANCS	74,076	28.173%
	INDETERMINE	1,676	0.637%
	Total commune	262,930	0.689%
CHAMPVENT	ROUGES	98,715	83.007%
	BLANCS	11,853	9.967%
	INDETERMINE	8,355	7.026%
	Total commune	118,923	0.311%
CHARDONNE	BLANCS	738,495	68.526%
	ROUGES	312,202	28.970%
	INDETERMINE	26,982	2.504%
	Total commune	1,077,679	2.823%
CHAVANNES-P.-RENENS	BLANCS	1,750	54.079%
	ROUGES	1,486	45.921%
	Total commune	3,236	0.008%
CHAVORNAY	ROUGES	33,722	93.480%
	INDETERMINE	1,352	3.748%
	BLANCS	1,000	2.772%
	Total commune	36,074	0.094%
CHEXBRES	BLANCS	226,188	76.671%
	ROUGES	68,298	23.151%
	INDETERMINE	527	0.179%
	Total commune	295,013	0.773%
CHIGNY	BLANCS	111,042	53.434%
	ROUGES	96,771	46.566%
	Total commune	207,813	0.544%
CLARMONT	BLANCS	25,679	81.299%
	ROUGES	5,907	18.701%
	Total commune	31,586	0.083%
COINSINS	ROUGES	285,656	92.791%
	BLANCS	22,193	7.209%
	Total commune	307,849	0.806%
COLOMBIER (VD)	ROUGES	53,882	74.685%

Commune	Groupe de cépages	Surface (m2)	Pourcent
COLOMBIER (VD)	BLANCS	18,264	25.315%
	Total commune	72,146	0.189%
COMMUGNY	ROUGES	175,926	71.706%
	BLANCS	59,977	24.446%
	INDETERMINE	9,441	3.848%
	Total commune	245,344	0.643%
CONCISE	ROUGES	280,250	55.016%
	BLANCS	217,851	42.767%
	INDETERMINE	11,295	2.217%
	Total commune	509,396	1.334%
CONSTANTINE	BLANCS	46,384	50.468%
	ROUGES	44,253	48.149%
	INDETERMINE	1,271	1.383%
	Total commune	91,908	0.241%
COPPET	BLANCS	39,912	55.284%
	ROUGES	32,156	44.540%
	INDETERMINE	127	0.176%
	Total commune	72,195	0.189%
CORBÉYRIER	BLANCS	62,425	91.445%
	ROUGES	5,840	8.555%
	Total commune	68,265	0.179%
CORCELLES-P.-CONCISE	ROUGES	180,349	66.216%
	BLANCS	79,818	29.306%
	INDETERMINE	12,197	4.478%
	Total commune	272,364	0.713%
CORCELLES-SUR-CHAV.	ROUGES	28,433	84.226%
	BLANCS	5,325	15.774%
	Total commune	33,758	0.088%
CORSEAUX	BLANCS	178,457	84.356%
	ROUGES	30,329	14.336%
	INDETERMINE	2,767	1.308%
	Total commune	211,553	0.554%
CORSIER-SUR-VEVEY	BLANCS	163,806	77.623%
	ROUGES	46,067	21.830%
	INDETERMINE	1,156	0.548%
	Total commune	211,029	0.553%
CRANS-PRES-CELIGNY	BLANCS	100,479	57.897%
	ROUGES	66,538	38.340%
	INDETERMINE	6,530	3.763%
	Total commune	173,547	0.455%
CRASSIER	BLANCS	15,866	100.000%
	Total commune	15,866	0.042%

Commune	Groupe de cépages	Surface (m2)	Pourcent
CRISSIER	ROUGES	6,373	66.427%
	BLANCS	3,221	33.573%
	Total commune	9,594	0.025%
CULLY	BLANCS	572,482	82.285%
	ROUGES	122,554	17.615%
	INDETERMINE	692	0.099%
Total commune	695,728	1.822%	
DENENS	BLANCS	207,476	55.804%
	ROUGES	162,066	43.590%
	INDETERMINE	2,252	0.606%
Total commune	371,794	0.974%	
DENGES	BLANCS	82,408	80.315%
	ROUGES	20,198	19.685%
	Total commune	102,606	0.269%
DUILLIER	BLANCS	202,356	70.702%
	ROUGES	83,348	29.121%
	INDETERMINE	506	0.177%
Total commune	286,210	0.750%	
DULLY	BLANCS	149,129	71.093%
	ROUGES	59,173	28.209%
	INDETERMINE	1,465	0.698%
Total commune	209,767	0.549%	
ECHANDENS	BLANCS	86,275	53.263%
	ROUGES	67,739	41.820%
	INDETERMINE	7,965	4.917%
Total commune	161,979	0.424%	
ECHICHENS	ROUGES	192,968	55.146%
	BLANCS	153,871	43.973%
	INDETERMINE	3,086	0.882%
Total commune	349,925	0.916%	
ECLEPENS	ROUGES	20,096	100.000%
	Total commune	20,096	0.053%
ECUBLENS (VD)	BLANCS	20,544	85.181%
	ROUGES	3,574	14.819%
	Total commune	24,118	0.063%
EPESES	BLANCS	447,136	86.022%
	ROUGES	70,404	13.545%
	INDETERMINE	2,255	0.434%
Total commune	519,795	1.361%	
ESSERT-S.-CHAMPVENT	ROUGES	9,288	100.000%
	Total commune	9,288	0.024%

Commune	Groupe de cépages	Surface (m2)	Pourcent
ESSERTINES-S.-ROLLE	BLANCS	549,129	87.837%
	ROUGES	75,780	12.122%
	INDETERMINE	258	0.041%
	Total commune	625,167	1.637%
ETOY	BLANCS	364,004	72.876%
	ROUGES	132,576	26.543%
	INDETERMINE	2,903	0.581%
	Total commune	499,483	1.308%
EYSINS	ROUGES	48,450	53.092%
	BLANCS	42,806	46.908%
	Total commune	91,256	0.239%
FECHY	BLANCS	719,719	94.624%
	ROUGES	40,728	5.355%
	INDETERMINE	165	0.022%
	Total commune	760,612	1.992%
FIEZ	ROUGES	85,384	75.056%
	BLANCS	28,376	24.944%
	Total commune	113,760	0.298%
FOUNEX	ROUGES	363,483	71.503%
	BLANCS	143,304	28.190%
	INDETERMINE	1,561	0.307%
	Total commune	508,348	1.331%
GENOLIER	ROUGES	44,891	59.870%
	BLANCS	27,652	36.879%
	INDETERMINE	2,438	3.251%
	Total commune	74,981	0.196%
GILLY	BLANCS	1,062,504	73.203%
	ROUGES	387,984	26.731%
	INDETERMINE	962	0.066%
	Total commune	1,451,450	3.801%
GIVRINS	ROUGES	44,422	50.282%
	BLANCS	41,618	47.108%
	INDETERMINE	2,305	2.609%
	Total commune	88,345	0.231%
GLAND	BLANCS	338,042	72.162%
	ROUGES	126,876	27.084%
	INDETERMINE	3,530	0.754%
	Total commune	468,448	1.227%
GOLLION	ROUGES	47,475	80.975%
	BLANCS	11,154	19.025%
	Total commune	58,629	0.154%
GRANDSON	ROUGES	75,768	83.915%
	BLANCS	14,523	16.085%

Commune	Groupe de cépages	Surface (m2)	Pourcent
	Total commune	90,291	0.236%
GRANDVAUX	BLANCS	432,627	76.122%
	ROUGES	132,288	23.277%
	INDETERMINE	3,415	0.601%
	Total commune	568,330	1.489%
GRENS	BLANCS	30,485	66.018%
	ROUGES	15,692	33.982%
	Total commune	46,177	0.121%
JONGNY	BLANCS	31,328	82.297%
	ROUGES	6,739	17.703%
	Total commune	38,067	0.100%
LA SARRAZ	ROUGES	33,796	81.305%
	BLANCS	7,771	18.695%
	Total commune	41,567	0.109%
LA TOUR-DE-PEILZ	BLANCS	127,195	53.963%
	ROUGES	100,192	42.507%
	INDETERMINE	8,321	3.530%
	Total commune	235,708	0.617%
LAUSANNE	BLANCS	684	55.117%
	ROUGES	557	44.883%
	Total commune	1,241	0.003%
LAVEY-MORCLES	ROUGES	22,755	81.626%
	BLANCS	3,250	11.658%
	INDETERMINE	1,872	6.715%
	Total commune	27,877	0.073%
LAVIGNY	BLANCS	312,376	71.565%
	ROUGES	123,839	28.371%
	INDETERMINE	278	0.064%
	Total commune	436,493	1.143%
LONAY	BLANCS	188,867	58.029%
	ROUGES	136,603	41.971%
	Total commune	325,470	0.852%
LUINS	BLANCS	410,243	82.734%
	ROUGES	85,612	17.266%
	Total commune	495,855	1.299%
LULLY (VD)	ROUGES	126,916	54.284%
	BLANCS	106,316	45.473%
	INDETERMINE	570	0.244%
	Total commune	233,802	0.612%
LUSSY-SUR-MORGES	BLANCS	99,769	68.253%
	ROUGES	46,063	31.512%

Commune	Groupe de cépages	Surface (m2)	Pourcent
LUSSY-SUR-MORGES	INDETERMINE	343	0.235%
	Total commune	146,175	0.383%
LUTRY	BLANCS	931,814	76.595%
	ROUGES	280,133	23.027%
	INDETERMINE	4,594	0.378%
	Total commune	1,216,541	3.186%
MATHOD	ROUGES	80,475	69.885%
	BLANCS	25,243	21.921%
	INDETERMINE	9,435	8.193%
	Total commune	115,153	0.302%
MEX (VD)	ROUGES	714	86.441%
	BLANCS	112	13.559%
	Total commune	826	0.002%
MIES	ROUGES	2,583	98.288%
	INDETERMINE	45	1.712%
	Total commune	2,628	0.007%
MONNAZ	ROUGES	43,387	57.802%
	BLANCS	31,675	42.198%
	Total commune	75,062	0.197%
MONT-SUR-ROLLE	BLANCS	1,153,385	88.219%
	ROUGES	150,148	11.484%
	INDETERMINE	3,873	0.296%
	Total commune	1,307,406	3.424%
MONTAGNY-P. -YVERDON	BLANCS	10,877	45.251%
	ROUGES	10,865	45.201%
	INDETERMINE	2,295	9.548%
	Total commune	24,037	0.063%
MONTCHERAND	ROUGES	30,446	66.273%
	INDETERMINE	11,394	24.802%
	BLANCS	4,100	8.925%
	Total commune	45,940	0.120%
MONTMAGNY	ROUGES	14,806	50.803%
	BLANCS	14,338	49.197%
	Total commune	29,144	0.076%
MONTREUX	BLANCS	207,187	60.497%
	ROUGES	124,848	36.455%
	INDETERMINE	10,439	3.048%
	Total commune	342,474	0.897%
MORGES	BLANCS	205,506	60.877%
	ROUGES	129,579	38.385%
	INDETERMINE	2,489	0.737%
	Total commune	337,574	0.884%

Commune	Groupe de cépages	Surface (m2)	Pourcent
MUR (VD)	BLANCS	43,857	55.395%
	ROUGES	32,547	41.110%
	INDETERMINE	2,767	3.495%
	Total commune	79,171	0.207%
NYON	BLANCS	168,679	50.396%
	ROUGES	164,268	49.078%
	INDETERMINE	1,761	0.526%
	Total commune	334,708	0.877%
OLLON	BLANCS	772,774	61.941%
	ROUGES	457,605	36.679%
	INDETERMINE	17,227	1.381%
	Total commune	1,247,606	3.268%
ONNENS (VD)	BLANCS	120,120	49.513%
	ROUGES	117,227	48.321%
	INDETERMINE	5,255	2.166%
	Total commune	242,602	0.635%
ORBE	ROUGES	163,379	67.050%
	BLANCS	80,290	32.950%
	Total commune	243,669	0.638%
ORNY	ROUGES	200	100.000%
	Total commune	200	0.001%
ORON-LE-CHATEL	INDETERMINE	835	100.000%
	Total commune	835	0.002%
PAUDEX	ROUGES	12,033	54.242%
	BLANCS	10,003	45.091%
	INDETERMINE	148	0.667%
	Total commune	22,184	0.058%
PERROY	BLANCS	1,150,473	89.029%
	ROUGES	139,189	10.771%
	INDETERMINE	2,579	0.200%
	Total commune	1,292,241	3.385%
POMPAPLES	ROUGES	8,337	90.797%
	BLANCS	585	6.371%
	INDETERMINE	260	2.832%
	Total commune	9,182	0.024%
PRANGINS	BLANCS	54,195	68.644%
	ROUGES	24,152	30.591%
	INDETERMINE	604	0.765%
	Total commune	78,951	0.207%
PREVERENGES	BLANCS	40,570	54.955%
	ROUGES	33,254	45.045%
	Total commune	73,824	0.193%

Commune	Groupe de cépages	Surface (m2)	Pourcent
PRILLY	BLANCS	1,400	68.898%
	ROUGES	632	31.102%
	Total commune	2,032	0.005%
PUIDOUX	BLANCS	621,049	82.528%
	ROUGES	130,469	17.337%
	INDETERMINE	1,010	0.134%
Total commune	752,528	1.971%	
PULLY	BLANCS	60,171	62.644%
	ROUGES	35,881	37.356%
	Total commune	96,052	0.252%
RANCES	ROUGES	204,484	91.283%
	BLANCS	18,789	8.388%
	INDETERMINE	737	0.329%
Total commune	224,010	0.587%	
REVEROLLE	ROUGES	79,746	61.933%
	BLANCS	49,016	38.067%
	Total commune	128,762	0.337%
RIEX	BLANCS	357,656	81.731%
	ROUGES	79,647	18.201%
	INDETERMINE	301	0.069%
Total commune	437,604	1.146%	
RIVAZ	BLANCS	167,379	83.325%
	ROUGES	33,403	16.629%
	INDETERMINE	93	0.046%
Total commune	200,875	0.526%	
ROCHE (VD)	BLANCS	7,054	45.125%
	ROUGES	6,751	43.187%
	INDETERMINE	1,827	11.688%
Total commune	15,632	0.041%	
ROLLE	BLANCS	71,521	50.692%
	ROUGES	60,386	42.800%
	INDETERMINE	9,183	6.509%
Total commune	141,090	0.370%	
ROMANEL-SUR-MORGES	BLANCS	22,615	47.248%
	ROUGES	20,590	43.018%
	INDETERMINE	4,659	9.734%
Total commune	47,864	0.125%	
SAINT-LIVRES	BLANCS	186,882	59.885%
	ROUGES	125,019	40.062%
	INDETERMINE	165	0.053%
Total commune	312,066	0.817%	
SAINT-PREX	BLANCS	218,359	64.452%
	ROUGES	119,119	35.160%

Commune	Groupe de cépages	Surface (m2)	Pourcent
SAINT-PREX	INDETERMINE	1,317	0.389%
	Total commune	338,795	0.887%
SAINT-SULPICE (VD)	ROUGES	1,063	66.982%
	BLANCS	524	33.018%
	Total commune	1,587	0.004%
SAINTE-CROIX	ROUGES	200	100.000%
	Total commune	200	0.001%
SIGNY-AVENEX	BLANCS	64,358	51.716%
	ROUGES	60,086	48.284%
	Total commune	124,444	0.326%
ST-LEGIER-LA CHIESAZ	BLANCS	37,835	52.978%
	ROUGES	30,660	42.932%
	INDETERMINE	2,921	4.090%
	Total commune	71,416	0.187%
ST-SAPHORIN (LAVAUZ)	BLANCS	205,036	68.516%
	ROUGES	93,057	31.097%
	INDETERMINE	1,158	0.387%
	Total commune	299,251	0.784%
ST-SAPHORIN S.MORGES	ROUGES	116,945	72.517%
	BLANCS	43,340	26.875%
	INDETERMINE	980	0.608%
	Total commune	161,265	0.422%
SUCHY	INDETERMINE	1,195	100.000%
	Total commune	1,195	0.003%
SUSCEVAZ	ROUGES	39,724	94.854%
	BLANCS	2,155	5.146%
	Total commune	41,879	0.110%
TANNAY	ROUGES	837	77.572%
	BLANCS	148	13.716%
	INDETERMINE	94	8.712%
	Total commune	1,079	0.003%
TARTEGNIN	BLANCS	358,296	74.351%
	ROUGES	122,831	25.489%
	INDETERMINE	769	0.160%
	Total commune	481,896	1.262%
TOLOCHENAZ	BLANCS	9,239	100.000%
	Total commune	9,239	0.024%
TRELEX	ROUGES	24,726	80.664%
	BLANCS	5,738	18.719%
	INDETERMINE	189	0.617%

Commune	Groupe de cépages	Surface (m2)	Pourcent
	Total commune	30,653	0.080%
VALEYRES-S.-MONTAGNY	BLANCS	23,348	53.596%
	ROUGES	20,109	46.161%
	INDETERMINE	106	0.243%
	Total commune	43,563	0.114%
VALEYRES-SOUS-RANCES	ROUGES	202,743	92.506%
	BLANCS	14,822	6.763%
	INDETERMINE	1,603	0.731%
	Total commune	219,168	0.574%
VALLAMAND	BLANCS	55,526	51.892%
	ROUGES	49,856	46.594%
	INDETERMINE	1,620	1.514%
	Total commune	107,002	0.280%
VAUX-SUR-MORGES	ROUGES	26,262	74.394%
	BLANCS	9,039	25.606%
	Total commune	35,301	0.092%
VEVEY	BLANCS	5,754	49.268%
	ROUGES	5,073	43.437%
	INDETERMINE	852	7.295%
	Total commune	11,679	0.031%
VEYTAUX	BLANCS	12,730	100.000%
	Total commune	12,730	0.033%
VICH	BLANCS	72,201	58.201%
	ROUGES	51,854	41.799%
	Total commune	124,055	0.325%
VILLARS-LE-GRAND	ROUGES	390	100.000%
	Total commune	390	0.001%
VILLARS-S.-CHAMPVENT	ROUGES	11,641	100.000%
	Total commune	11,641	0.030%
VILLARS-SAINTE-CROIX	ROUGES	6,568	69.297%
	BLANCS	2,910	30.703%
	Total commune	9,478	0.025%
VILLARS-SOUS-YENS	BLANCS	85,057	54.351%
	ROUGES	71,439	45.649%
	Total commune	156,496	0.410%
VILLENEUVE (VD)	BLANCS	408,492	66.047%
	ROUGES	207,593	33.565%
	INDETERMINE	2,403	0.389%
	Total commune	618,488	1.620%
VILLETTE (LAVAU)	BLANCS	369,887	83.876%

Commune	Groupe de cépages	Surface (m2)	Pourcent
VILLETTE (LAVAUX)	ROUGES	69,604	15.783%
	INDETERMINE	1,503	0.341%
	Total commune	440,994	1.155%
VINZEL	BLANCS	189,034	99.155%
	ROUGES	1,610	0.845%
	Total commune	190,644	0.499%
VUFFLENS-LA-VILLE	ROUGES	4,094	86.045%
	BLANCS	604	12.694%
	INDETERMINE	60	1.261%
	Total commune	4,758	0.012%
VUFFLENS-LE-CHATEAU	BLANCS	155,591	57.866%
	ROUGES	113,292	42.134%
	Total commune	268,883	0.704%
VULLIERENS	BLANCS	75,160	68.432%
	ROUGES	34,672	31.568%
	Total commune	109,832	0.288%
YENS	BLANCS	313,040	52.615%
	ROUGES	250,552	42.112%
	INDETERMINE	31,375	5.273%
	Total commune	594,967	1.558%
YVERDON-LES-BAINS	BLANCS	204	100.000%
	Total commune	204	0.001%
YVONAND	BLANCS	970	50.839%
	ROUGES	938	49.161%
	Total commune	1,908	0.005%
YVORNE	BLANCS	1,207,703	79.280%
	ROUGES	312,831	20.536%
	INDETERMINE	2,811	0.185%
	Total commune	1,523,345	3.990%
	Total canton	38,181,066	100.000%

District	Commune	Surface (m2)	Pourcent
AIGLE	AIGLE	1,316,898	22.36%
	BEX	1,071,058	18.19%
	CORBEYRIER	68,265	1.16%
	LAVEY-MORCLES	27,877	0.47%
	OLLON	1,247,606	21.18%
	ROCHE (VD)	15,632	0.27%
	VILLENEUVE (VD)	618,488	10.50%
	YVORNE	1,523,345	25.87%
	Total district	5,889,169	15.42%
BROYE-VULLY	BELLERIVE (VD)	171,046	34.28%
	CHABREY	20,273	4.06%
	CONSTANTINE	91,908	18.42%
	MONTMAGNY	29,144	5.84%
	MUR (VD)	79,171	15.87%
	VALLAMAND	107,002	21.45%
	VILLARS-LE-GRAND	390	0.08%
	Total district	498,934	1.31%
GROS DE VAUD	MEX (VD)	826	14.79%
	VUFFLENS-LA-VILLE	4,758	85.21%
	Total district	5,584	0.01%
JURA-NORD VAUDO	AGIEZ	44,863	1.27%
	ARNEX-SUR-ORBE	438,127	12.38%
	BAULMES	9,362	0.26%
	BAVOIS	13,310	0.38%
	BELMONT-SUR-YVERDON	1,363	0.04%
	BONVILLARS	361,816	10.22%
	CHAMBLON	8,321	0.24%
	CHAMPAGNE	262,930	7.43%
	CHAMPVENT	118,923	3.36%
	CHAVORNAY	36,074	1.02%
	CONCISE	509,396	14.39%
	CORCELLES-P.-CONCISE	272,364	7.70%
	CORCELLES-SUR-CHAV.	33,758	0.95%
	ESSERT-S.-CHAMPVENT	9,288	0.26%
	FIGEY	113,760	3.21%
	GRANDSON	90,291	2.55%
	MATHOD	115,153	3.25%
	MONTAGNY-P.-YVERDON	24,037	0.68%
	MONTCHERAND	45,940	1.30%
	ONNENS (VD)	242,602	6.85%
	ORBE	243,669	6.89%
	RANCES	224,010	6.33%
	SAINTE-CROIX	200	0.01%
	SUCHY	1,195	0.03%
	SUSCEVAZ	41,879	1.18%
	VALEYRES-S.-MONTAGNY	43,563	1.23%
	VALEYRES-SOUS-RANCES	219,168	6.19%
VILLARS-S.-CHAMPVENT	11,641	0.33%	
YVERDON-LES-BAINS	204	0.01%	
YVONAND	1,908	0.05%	
	Total district	3,539,115	9.27%
LAUSANNE	LAUSANNE	1,241	100.00%
	Total district	1,241	0.00%
LAVAUX-ORON	BELMONT-SUR-LAUSANNE	31,023	0.56%
	CHEXBRES	295,013	5.29%

District	Commune	Surface (m2)	Pourcent
LAVAUZ-ORON	CULLY	695,728	12.48%
	EPESSES	519,795	9.32%
	GRANDVAUX	568,330	10.19%
	LUTRY	1,216,541	21.81%
	ORON-LE-CHATEL	835	0.01%
	PAUDEX	22,184	0.40%
	PUIDOUX	752,528	13.49%
	PULLY	96,052	1.72%
	RIEX	437,604	7.85%
	RIVAZ	200,875	3.60%
	ST-SAPHORIN (LAVAUZ)	299,251	5.37%
	VILLETTE (LAVAUZ)	440,994	7.91%
	Total district	5,576,753	14.61%
MORGES	ACLENS	47,070	0.52%
	ALLAMAN	580,948	6.46%
	AUBONNE	1,198,025	13.32%
	BOUGY-VILLARS	389,301	4.33%
	BREMBLENS	169,879	1.89%
	BUCHILLON	63,793	0.71%
	BUSSY-CHARDONNEY	68,451	0.76%
	CHIGNY	207,813	2.31%
	CLARMONT	31,586	0.35%
	COLOMBIER (VD)	72,146	0.80%
	DENENS	371,794	4.13%
	DENGES	102,606	1.14%
	ECHANDENS	161,979	1.80%
	ECHICHENS	349,925	3.89%
	ECLEPENS	20,096	0.22%
	ETOY	499,483	5.55%
	FECHY	760,612	8.45%
	GOLLION	58,629	0.65%
	LA SARRAZ	41,567	0.46%
	LAVIGNY	436,493	4.85%
	LONAY	325,470	3.62%
	LULLY (VD)	233,802	2.60%
	LUSSY-SUR-MORGES	146,175	1.62%
	MONNAZ	75,062	0.83%
	MORGES	337,574	3.75%
	ORNY	200	0.00%
	POMPAPLES	9,182	0.10%
	PREVERENGES	73,824	0.82%
	REVEROLLE	128,762	1.43%
	ROMANEL-SUR-MORGES	47,864	0.53%
	SAINT-LIVRES	312,066	3.47%
	SAINT-PREX	338,795	3.77%
ST-SAPHORIN S.MORGES	161,265	1.79%	
TOLOCHENAZ	9,239	0.10%	
VAUX-SUR-MORGES	35,301	0.39%	
VILLARS-SOUS-YENS	156,496	1.74%	
VUFFLENS-LE-CHATEAU	268,883	2.99%	
VULLIERENS	109,832	1.22%	
YENS	594,967	6.61%	
	Total district	8,996,955	23.56%
NYON	ARNEX-SUR-NYON	103,798	0.94%
	BEGNINS	972,131	8.80%
	BOGIS-BOSSEY	25,526	0.23%
	BOREX	57,014	0.52%
	BURSINEL	286,972	2.60%
	BURSINS	337,350	3.05%
	COINSINS	307,849	2.79%
	COMMUGNY	245,344	2.22%

District	Commune	Surface (m2)	Pourcent
NYON	COPPET	72,195	0.65%
	CRANS-PRES-CELIGNY	173,547	1.57%
	CRASSIER	15,866	0.14%
	DUILLIER	286,210	2.59%
	DULLY	209,767	1.90%
	ESSERTINES-S.-ROLLE	625,167	5.66%
	EYSINS	91,256	0.83%
	FOUNEX	508,348	4.60%
	GENOLIER	74,981	0.68%
	GILLY	1,451,450	13.13%
	GIVRINS	88,345	0.80%
	GLAND	468,448	4.24%
	GRENS	46,177	0.42%
	LUINS	495,855	4.49%
	MIES	2,628	0.02%
	MONT-SUR-ROLLE	1,307,406	11.83%
	NYON	334,708	3.03%
	PERROY	1,292,241	11.69%
	PRANGINS	78,951	0.71%
	ROLLE	141,090	1.28%
	SIGNY-AVENEX	124,444	1.13%
	TARTEGNIN	481,896	4.36%
	TRELEX	30,653	0.28%
VICH	124,055	1.12%	
VINZEL	190,644	1.72%	
	Total district	11,052,312	28.95%
OUEST LAUSANNOI	CHAVANNES-P.-RENENS	3,236	6.47%
	CRISSIER	9,594	19.17%
	ECUBLENS (VD)	24,118	48.19%
	PRILLY	2,032	4.06%
	SAINT-SULPICE (VD)	1,587	3.17%
	VILLARS-SAINTE-CROIX	9,478	18.94%
	Total district	50,045	0.13%
RIVIERA-PAYS D'	BLONAY	357,544	13.91%
	CHARDONNE	1,077,679	41.92%
	CORSEAUX	211,553	8.23%
	CORSIER-SUR-VEVEY	211,029	8.21%
	JONGNY	38,067	1.48%
	LA TOUR-DE-PEILZ	235,708	9.17%
	MONTREUX	342,474	13.32%
	ST-LEGIER-LA CHIESAZ	71,416	2.78%
	TANNAY	1,079	0.04%
	VEVEY	11,679	0.45%
	VEYTAUX	12,730	0.50%
	Total district	2,570,958	6.73%
	Total canton	38,181,066	100.00%

Région	Commune	Surface (m2)	Pourcent
CHABLAIS	AIGLE	1,316,898	22.36%
	BEX	1,071,058	18.19%
	CORBÉYRIER	68,265	1.16%
	LAVEY-MORCLES	27,877	0.47%
	OLLON	1,247,606	21.18%
	ROCHE (VD)	15,632	0.27%
	VILLENEUVE (VD)	618,488	10.50%
	YVORNE	1,523,345	25.87%
	Total région	5,889,169	15.42%
LAVAUX	BELMONT-SUR-LAUSANNE	31,023	0.38%
	BLONAY	357,544	4.39%
	CHARDONNE	1,077,679	13.23%
	CHEXBRES	295,013	3.62%
	CORSEAUX	211,553	2.60%
	CORSIER-SUR-VEVEY	211,029	2.59%
	CULLY	695,728	8.54%
	EPESES	519,795	6.38%
	GRANDVAUX	568,330	6.98%
	JONGNY	38,067	0.47%
	LA TOUR-DE-PEILZ	235,708	2.89%
	LAUSANNE	1,241	0.02%
	LUTRY	1,216,541	14.93%
	MONTREUX	342,474	4.20%
	PAUDEX	22,184	0.27%
	PUIDOUX	752,528	9.24%
	PULLY	96,052	1.18%
	RIEX	437,604	5.37%
	RIVAZ	200,875	2.47%
	ST-LEGIER-LA CHIESAZ	71,416	0.88%
	ST-SAPHORIN (LAVAUX)	299,251	3.67%
	VEVEY	11,679	0.14%
VEYTAUX	12,730	0.16%	
VILLETTE (LAVAUX)	440,994	5.41%	
	Total région	8,147,038	21.34%
LA COTE	ACLENS	47,070	0.23%
	ALLAMAN	580,948	2.90%
	ARNEX-SUR-NYON	103,798	0.52%
	AUBONNE	1,198,025	5.98%
	BEGNINS	972,131	4.85%
	BOGIS-BOSSEY	25,526	0.13%
	BOREX	57,014	0.28%
	BOUGY-VILLARS	389,301	1.94%
	BREMBLENS	169,879	0.85%
	BUCHILLON	63,793	0.32%
	BURSINEL	286,972	1.43%
	BURSINS	337,350	1.68%
	BUSSY-CHARDONNEY	68,451	0.34%
	CHAVANNES-P.-RENENS	3,236	0.02%
	CHIGNY	207,813	1.04%
	CLARMONT	31,586	0.16%
	COINSINS	307,849	1.54%
	COLOMBIER (VD)	72,146	0.36%
	COMMUGNY	245,344	1.22%
	COPPET	72,195	0.36%
	CRANS-PRES-CELIGNY	173,547	0.87%
	CRASSIER	15,866	0.08%
	CRISSIER	9,594	0.05%
	DENENS	371,794	1.86%
	DENGES	102,606	0.51%
	DUILLIER	286,210	1.43%
	DULLY	209,767	1.05%

Région	Commune	Surface (m2)	Pourcent
LA COTE	ECHANDENS	161,979	0.81%
	ECHICHENS	349,925	1.75%
	ECUBLENS (VD)	24,118	0.12%
	ESSERTINES-S.-ROLLE	625,167	3.12%
	ETOY	499,483	2.49%
	EYSINS	91,256	0.46%
	FECHY	760,612	3.80%
	FOUNEX	508,348	2.54%
	GENOLIER	74,981	0.37%
	GILLY	1,451,450	7.24%
	GIVRINS	88,345	0.44%
	GLAND	468,448	2.34%
	GOLLION	58,629	0.29%
	GRENS	46,177	0.23%
	LAVIGNY	436,493	2.18%
	LONAY	325,470	1.62%
	LUINS	495,855	2.47%
	LULLY (VD)	233,802	1.17%
	LUSSY-SUR-MORGES	146,175	0.73%
	MEX (VD)	826	0.00%
	MIES	2,628	0.01%
	MONNAZ	75,062	0.37%
	MONT-SUR-ROLLE	1,307,406	6.53%
	MORGES	337,574	1.68%
	NYON	334,708	1.67%
	PERROY	1,292,241	6.45%
	PRANGINS	78,951	0.39%
	PREVERENGES	73,824	0.37%
	PRILLY	2,032	0.01%
	REVEROLLE	128,762	0.64%
	ROLLE	141,090	0.70%
	ROMANEL-SUR-MORGES	47,864	0.24%
	SAINT-LIVRES	312,066	1.56%
	SAINT-PREX	338,795	1.69%
	SAINT-SULPICE (VD)	1,587	0.01%
	SIGNY-AVENEX	124,444	0.62%
	ST-SAPHORIN S.MORGES	161,265	0.80%
	TANNAY	1,079	0.01%
	TARTEGNIN	481,896	2.41%
	TOLOCHENAZ	9,239	0.05%
	TRELEX	30,653	0.15%
	VAUX-SUR-MORGES	35,301	0.18%
	VICH	124,055	0.62%
VILLARS-SAINTE-CROIX	9,478	0.05%	
VILLARS-SOUS-YENS	156,496	0.78%	
VINZEL	190,644	0.95%	
VUFFLENS-LA-VILLE	4,758	0.02%	
VUFFLENS-LE-CHATEAU	268,883	1.34%	
VULLIERENS	109,832	0.55%	
YENS	594,967	2.97%	
	Total région	20,034,930	52.47%
COTES-DE-L'ORBE	AGIEZ	44,863	2.66%
	ARNEX-SUR-ORBE	438,127	25.94%
	BAULMES	9,362	0.55%
	BAVOIS	13,310	0.79%
	BELMONT-SUR-YVERDON	1,363	0.08%
	CHAMBLON	8,321	0.49%
	CHAMPVENT	118,923	7.04%
	CHAVORNAY	36,074	2.14%
	CORCELLES-SUR-CHAV.	33,758	2.00%
	ECLPENS	20,096	1.19%
	ESSERT-S.-CHAMPVENT	9,288	0.55%
	LA SARRAZ	41,567	2.46%

Région	Commune	Surface (m2)	Pourcent
COTES-DE-L'ORBE	MATHOD	115,153	6.82%
	MONTCHERAND	45,940	2.72%
	ORBE	243,669	14.43%
	ORNY	200	0.01%
	POMPAPLES	9,182	0.54%
	RANCES	224,010	13.26%
	SUCHY	1,195	0.07%
	SUSCEVAZ	41,879	2.48%
	VALEYRES-SOUS-RANCES	219,168	12.97%
	VILLARS-S.-CHAMPVENT	11,641	0.69%
	YVERDON-LES-BAINS	204	0.01%
	YVONAND	1,908	0.11%
	Total région	1,689,201	4.42%
BONVILLARS	BONVILLARS	361,816	18.84%
	CHAMPAGNE	262,930	13.69%
	CONCISE	509,396	26.52%
	CORCELLES-P.-CONCISE	272,364	14.18%
	FIEZ	113,760	5.92%
	GRANDSON	90,291	4.70%
	MONTAGNY-P.-YVERDON	24,037	1.25%
	ONNENS (VD)	242,602	12.63%
	SAINTE-CROIX	200	0.01%
	VALEYRES-S.-MONTAGNY	43,563	2.27%
		Total région	1,920,959
VULLY	BELLERIVE (VD)	171,046	34.28%
	CHABREY	20,273	4.06%
	CONSTANTINE	91,908	18.42%
	MONTMAGNY	29,144	5.84%
	MUR (VD)	79,171	15.87%
	VALLAMAND	107,002	21.45%
	VILLARS-LE-GRAND	390	0.08%
	Total région	498,934	1.31%
AUTRE REGION	ORON-LE-CHATEL	835	100.00%
	Total région	835	0.00%
	Total canton	38,181,066	100.00%

Commune	Surface (m2)	Pourcent
YVORNE	1,523,345	3.990%
GILLY	1,451,450	3.801%
AIGLE	1,316,898	3.449%
MONT-SUR-ROLLE	1,307,406	3.424%
PERROY	1,292,241	3.385%
OLLON	1,247,606	3.268%
LUTRY	1,216,541	3.186%
AUBONNE	1,198,025	3.138%
CHARDONNE	1,077,679	2.823%
BEX	1,071,058	2.805%
BEGNINS	972,131	2.546%
FECHY	760,612	1.992%
PUIDOUX	752,528	1.971%
CULLY	695,728	1.822%
ESSERTINES-S.-ROLLE	625,167	1.637%
VILLENEUVE (VD)	618,488	1.620%
YENS	594,967	1.558%
ALLAMAN	580,948	1.522%
GRANDVAUX	568,330	1.489%
EPESES	519,795	1.361%
CONCISE	509,396	1.334%
FOUNEX	508,348	1.331%
ETOY	499,483	1.308%
LUINS	495,855	1.299%
TARTEGNIN	481,896	1.262%
GLAND	468,448	1.227%
VILLETTE (LAVAU)	440,994	1.155%
ARNEX-SUR-ORBE	438,127	1.147%
RIEX	437,604	1.146%
LAVIGNY	436,493	1.143%
BOUGY-VILLARS	389,301	1.020%
DENENS	371,794	0.974%
BONVILLARS	361,816	0.948%
BLONAY	357,544	0.936%
ECHICHENS	349,925	0.916%
MONTREUX	342,474	0.897%
SAINT-PREX	338,795	0.887%
MORGES	337,574	0.884%
BURSINS	337,350	0.884%
NYON	334,708	0.877%
LONAY	325,470	0.852%
SAINT-LIVRES	312,066	0.817%
COINSINS	307,849	0.806%
ST-SAPHORIN (LAVAU)	299,251	0.784%
CHEXBRES	295,013	0.773%
BURSINEL	286,972	0.752%
DUILIER	286,210	0.750%
CORCELLES-P.-CONCISE	272,364	0.713%
VUFFLENS-LE-CHATEAU	268,883	0.704%
CHAMPAGNE	262,930	0.689%
COMMUGNY	245,344	0.643%
ORBE	243,669	0.638%
ONNENS (VD)	242,602	0.635%
LA TOUR-DE-PEILZ	235,708	0.617%
LULLY (VD)	233,802	0.612%
RANCES	224,010	0.587%
VALEYRES-SOUS-RANCES	219,168	0.574%
CORSEAUX	211,553	0.554%
CORSIER-SUR-VEVEY	211,029	0.553%
DULLY	209,767	0.549%
CHIGNY	207,813	0.544%
RIVAZ	200,875	0.526%
VINZEL	190,644	0.499%
CRANS-PRES-CELIGNY	173,547	0.455%
BELLERIVE (VD)	171,046	0.448%

Commune	Surface (m2)	Pourcent
BREMBLENS	169,879	0.445%
ECHANDENS	161,979	0.424%
ST-SAPHORIN S.MORGES	161,265	0.422%
VILLARS-SOUS-YENS	156,496	0.410%
LUSSY-SUR-MORGES	146,175	0.383%
ROLLE	141,090	0.370%
REVEROLLE	128,762	0.337%
SIGNY-AVENEX	124,444	0.326%
VICH	124,055	0.325%
CHAMPVENT	118,923	0.311%
MATHOD	115,153	0.302%
FIEZ	113,760	0.298%
VULLIERENS	109,832	0.288%
VALLAMAND	107,002	0.280%
ARNEX-SUR-NYON	103,798	0.272%
DENGES	102,606	0.269%
PULLY	96,052	0.252%
CONSTANTINE	91,908	0.241%
EYSINS	91,256	0.239%
GRANDSON	90,291	0.236%
GIVRINS	88,345	0.231%
MUR (VD)	79,171	0.207%
PRANGINS	78,951	0.207%
MONNAZ	75,062	0.197%
GENOLIER	74,981	0.196%
PREVERENGES	73,824	0.193%
COPPET	72,195	0.189%
COLOMBIER (VD)	72,146	0.189%
ST-LEGIER-LA CHIESAZ	71,416	0.187%
BUSSY-CHARDONNEY	68,451	0.179%
CORBEYRIER	68,265	0.179%
BUCHILLON	63,793	0.167%
GOLLION	58,629	0.154%
BOREX	57,014	0.149%
ROMANEL-SUR-MORGES	47,864	0.125%
ACLENS	47,070	0.123%
GRENS	46,177	0.121%
MONTCHERAND	45,940	0.120%
AGIEZ	44,863	0.118%
VALEYRES-S.-MONTAGNY	43,563	0.114%
SUSCEVAZ	41,879	0.110%
LA SARRAZ	41,567	0.109%
JONGNY	38,067	0.100%
CHAVORNAY	36,074	0.094%
VAUX-SUR-MORGES	35,301	0.092%
CORCELLES-SUR-CHAV.	33,758	0.088%
CLARMONT	31,586	0.083%
BELMONT-SUR-LAUSANNE	31,023	0.081%
TRELEX	30,653	0.080%
MONTMAGNY	29,144	0.076%
LAVEY-MORCLES	27,877	0.073%
BOGIS-BOSSEY	25,526	0.067%
ECUBLENS (VD)	24,118	0.063%
MONTAGNY-P.-YVERDON	24,037	0.063%
PAUDEX	22,184	0.058%
CHABREY	20,273	0.053%
ECLEPENS	20,096	0.053%
CRASSIER	15,866	0.042%
ROCHE (VD)	15,632	0.041%
BAVOIS	13,310	0.035%
VEYTAUX	12,730	0.033%
VEVEY	11,679	0.031%
VILLARS-S.-CHAMPVENT	11,641	0.030%
CRISSIER	9,594	0.025%
VILLARS-SAINTE-CROIX	9,478	0.025%

```
-----
```

Commune	Surface (m2)	Pourcent
BAULMES	9,362	0.025%
ESSERT-S.-CHAMPVENT	9,288	0.024%
TOLOCHENAZ	9,239	0.024%
POMPAPLES	9,182	0.024%
CHAMBLON	8,321	0.022%
VUFFLENS-LA-VILLE	4,758	0.012%
CHAVANNES-P.-RENENS	3,236	0.008%
MIES	2,628	0.007%
PRILLY	2,032	0.005%
YVONAND	1,908	0.005%
SAINT-SULPICE (VD)	1,587	0.004%
BELMONT-SUR-YVERDON	1,363	0.004%
LAUSANNE	1,241	0.003%
SUCHY	1,195	0.003%
TANNAY	1,079	0.003%
ORON-LE-CHATEL	835	0.002%
MEX (VD)	826	0.002%
VILLARS-LE-GRAND	390	0.001%
YVERDON-LES-BAINS	204	0.001%
ORNY	200	0.001%
SAINTE-CROIX	200	0.001%
	=====	=====
Total canton	38,181,066	100.000%

## Surface viticole

par lieu de production et district (ordre alphabétique)

Lieu de production	District	Surface (m2)	Pourcent
AIGLE	AIGLE	1,316,551	100.00%
	Total appellation	1,316,551	3.45%
AUBONNE	MORGES	785,846	100.00%
	Total appellation	785,846	2.06%
BEGNINS	NYON	935,939	100.00%
	Total appellation	935,939	2.45%
BEX	AIGLE	1,091,002	100.00%
	Total appellation	1,091,002	2.86%
BONVILLARS	JURA-NORD VAU	1,916,747	100.00%
	Total appellation	1,916,747	5.02%
BURSINEL	NYON	496,085	100.00%
	Total appellation	496,085	1.30%
CALAMIN	LAVAUX-ORON	162,827	100.00%
	Total appellation	162,827	0.43%
CHARDONNE	RIVIERA-PAYS	1,047,331	100.00%
	Total appellation	1,047,331	2.74%
COTEAU DE VINCY	NYON	630,535	100.00%
	Total appellation	630,535	1.65%
COTES-DE-L'ORBE	JURA-NORD VAU	1,614,825	95.80%
	MORGES	70,785	4.20%
	Total appellation	1,685,610	4.41%
DEZALEY	LAVAUX-ORON	500,838	100.00%
	Total appellation	500,838	1.31%
DEZALEY-MARSENS	LAVAUX-ORON	37,859	100.00%
	Total appellation	37,859	0.10%
EPESES	LAVAUX-ORON	1,707,735	100.00%
	Total appellation	1,707,735	4.47%
FECHY	MORGES	1,560,582	87.96%
	NYON	213,539	12.04%
	Total appellation	1,774,121	4.65%
LAVAUX	LAVAUX-ORON	835	100.00%
	Total appellation	835	0.00%
LUINS	NYON	1,042,111	100.00%
	Total appellation	1,042,111	2.73%

par lieu de production et district (ordre alphabétique)

Lieu de production	District	Surface (m2)	Pourcent
LUTRY	LAUSANNE	1,019	0.12%
	LAVAUX-ORON	835,567	99.88%
	Total appellation	836,586	2.19%
MONT-SUR-ROLLE	NYON	2,551,105	100.00%
	Total appellation	2,551,105	6.68%
MONTREUX OU VEVEY	RIVIERA-PAYS	1,024,324	100.00%
	Total appellation	1,024,324	2.68%
MORGES	GROS DE VAUD	5,584	0.09%
	LAUSANNE	222	0.00%
	MORGES	5,991,720	99.08%
	OUEST LAUSANN	50,045	0.83%
	Total appellation	6,047,571	15.84%
NON PLANTE	AIGLE	27,704	40.47%
	BROYE-VULLY	5,174	7.56%
	JURA-NORD VAU	7,543	11.02%
	LAVAUX-ORON	3,989	5.83%
	MORGES	7,074	10.33%
	NYON	8,841	12.92%
	RIVIERA-PAYS	8,128	11.87%
	Total appellation	68,453	0.18%
NYON	NYON	2,674,264	99.96%
	RIVIERA-PAYS	1,079	0.04%
	Total appellation	2,675,343	7.01%
OLLON	AIGLE	1,231,014	100.00%
	Total appellation	1,231,014	3.22%
PERROY	MORGES	580,948	51.97%
	NYON	536,985	48.03%
	Total appellation	1,117,933	2.93%
ST-SAPHORIN/LAVAUX	LAVAUX-ORON	952,773	66.03%
	RIVIERA-PAYS	490,096	33.97%
	Total appellation	1,442,869	3.78%
TARTEGNIN	NYON	1,364,022	100.00%
	Total appellation	1,364,022	3.57%
VILLENEUVE	AIGLE	631,835	100.00%
	Total appellation	631,835	1.65%
VILLETTE	LAVAUX-ORON	1,374,330	100.00%
	Total appellation	1,374,330	3.60%
VINZEL	NYON	598,886	100.00%
	Total appellation	598,886	1.57%

Surface viticole  
par lieu de production et district (ordre alphabétique)

```

-----
Lieu de production      District      Surface (m2)  Pourcent
-----
VULLY                   BROYE-VULLY      493,760      100.00%
-----
                        Total appellation  493,760      1.29%

YVORNE                  AIGLE            1,591,063    100.00%
-----
                        Total appellation  1,591,063    4.17%

                        Total canton      38,181,066   100.00%
=====

```

Surface viticole  
par lieu de production et région (ordre alphabétique)

Lieu de production	Région	Surface (m2)	Pourcent
AIGLE	CHABLAIS	1,316,551	100.00%
	Total appellation	1,316,551	3.45%
AUBONNE	LA COTE	785,846	100.00%
	Total appellation	785,846	2.06%
BEGNINS	LA COTE	935,939	100.00%
	Total appellation	935,939	2.45%
BEX	CHABLAIS	1,091,002	100.00%
	Total appellation	1,091,002	2.86%
BONVILLARS	BONVILLARS	1,916,747	100.00%
	Total appellation	1,916,747	5.02%
BURSINEL	LA COTE	496,085	100.00%
	Total appellation	496,085	1.30%
CALAMIN	LAVAUX	162,827	100.00%
	Total appellation	162,827	0.43%
CHARDONNE	LAVAUX	1,047,331	100.00%
	Total appellation	1,047,331	2.74%
COTEAU DE VINCY	LA COTE	630,535	100.00%
	Total appellation	630,535	1.65%
COTES-DE-L'ORBE	COTES-DE-L'ORBE	1,685,610	100.00%
	Total appellation	1,685,610	4.41%
DEZALEY	LAVAUX	500,838	100.00%
	Total appellation	500,838	1.31%
DEZALEY-MARSENS	LAVAUX	37,859	100.00%
	Total appellation	37,859	0.10%
EPESES	LAVAUX	1,707,735	100.00%
	Total appellation	1,707,735	4.47%
FECHY	LA COTE	1,774,121	100.00%
	Total appellation	1,774,121	4.65%
LAVAUX	AUTRE REGION	835	100.00%
	Total appellation	835	0.00%
LUINS	LA COTE	1,042,111	100.00%
	Total appellation	1,042,111	2.73%
LUTRY	LAVAUX	836,586	100.00%

Surface viticole  
par lieu de production et région (ordre alphabétique)

Lieu de production	Région	Surface (m2)	Pourcent
	Total appellation	836,586	2.19%
MONT-SUR-ROLLE	LA COTE	2,551,105	100.00%
	Total appellation	2,551,105	6.68%
MONTREUX OU VEVEY	LAVAUX	1,024,324	100.00%
	Total appellation	1,024,324	2.68%
MORGES	LA COTE	6,047,349	100.00%
	LAVAUX	222	0.00%
	Total appellation	6,047,571	15.84%
NON PLANTE	BONVILLARS	4,212	6.15%
	CHABLAIS	27,704	40.47%
	COTES-DE-L'ORBE	3,591	5.25%
	LA COTE	15,655	22.87%
	LAVAUX	12,117	17.70%
	VULLY	5,174	7.56%
	Total appellation	68,453	0.18%
NYON	LA COTE	2,675,343	100.00%
	Total appellation	2,675,343	7.01%
OLLON	CHABLAIS	1,231,014	100.00%
	Total appellation	1,231,014	3.22%
PERROY	LA COTE	1,117,933	100.00%
	Total appellation	1,117,933	2.93%
ST-SAPHORIN/LAVAUX	LAVAUX	1,442,869	100.00%
	Total appellation	1,442,869	3.78%
TARTEGNIN	LA COTE	1,364,022	100.00%
	Total appellation	1,364,022	3.57%
VILLENEUVE	CHABLAIS	631,835	100.00%
	Total appellation	631,835	1.65%
VILLETTE	LAVAUX	1,374,330	100.00%
	Total appellation	1,374,330	3.60%
VINZEL	LA COTE	598,886	100.00%
	Total appellation	598,886	1.57%
VULLY	VULLY	493,760	100.00%
	Total appellation	493,760	1.29%
YVORNE	CHABLAIS	1,591,063	100.00%
	Total appellation	1,591,063	4.17%



OCV/CIEV REGISTRE CANTONAL DES VIGNES. ETAT AU 20.11.2010 Page 6.3.1  
 CVVI.Q027 Surface viticole  
 par lieu de production et commune (ordre alphabétique)

Lieu de production	Commune	Surface (m2)	Pourcent
AIGLE	AIGLE	1,316,551	100.00%
	Total appellation	1,316,551	3.45%
AUBONNE	AUBONNE	785,846	100.00%
	Total appellation	785,846	2.06%
BEGNINS	BEGNINS	441,842	47.21%
	GLAND	374,242	39.99%
	VICH	119,855	12.81%
	Total appellation	935,939	2.45%
BEX	BEX	1,063,125	97.44%
	LAVEY-MORCLES	27,877	2.56%
	Total appellation	1,091,002	2.86%
BONVILLARS	BONVILLARS	361,816	18.88%
	CHAMPAGNE	262,420	13.69%
	CONCISE	509,396	26.58%
	CORCELLES-P.-CONCISE	272,335	14.21%
	FIEZ	113,760	5.94%
	GRANDSON	90,291	4.71%
	MONTAGNY-P.-YVERDON	22,492	1.17%
	ONNENS (VD)	240,474	12.55%
	SAINTE-CROIX	200	0.01%
	VALEYRES-S.-MONTAGNY	43,563	2.27%
Total appellation	1,916,747	5.02%	
BURSINEL	BURSINEL	286,972	57.85%
	DULLY	209,113	42.15%
	Total appellation	496,085	1.30%
CALAMIN	EPESES	162,827	100.00%
	Total appellation	162,827	0.43%
CHARDONNE	CHARDONNE	587,461	56.09%
	CORSEAUX	210,862	20.13%
	CORSIER-SUR-VEVEY	210,941	20.14%
	JONGNY	38,067	3.63%
Total appellation	1,047,331	2.74%	
COTEAU DE VINCY	GILLY	630,535	100.00%
	Total appellation	630,535	1.65%
COTES-DE-L'ORBE	AGIEZ	44,863	2.66%
	ARNEX-SUR-ORBE	438,127	25.99%
	BAULMES	9,362	0.56%
	BAVOIS	13,274	0.79%
	CHAMBLON	8,321	0.49%
	CHAMPVENT	118,923	7.06%
	CHAVORNAY	36,074	2.14%
	CORCELLES-SUR-CHAV.	33,758	2.00%
	ECLEPENS	20,096	1.19%
	ESSERT-S.-CHAMPVENT	9,288	0.55%
LA SARRAZ	41,567	2.47%	

OCV/CIEV REGISTRE CANTONAL DES VIGNES. ETAT AU 20.11.2010 Page 6.3.2  
 CVVI.Q027 Surface viticole  
 par lieu de production et commune (ordre alphabétique)

Lieu de production	Commune	Surface (m2)	Pourcent
COTES-DE-L'ORBE	MATHOD	115,153	6.83%
	MONTCHERAND	45,940	2.73%
	ORBE	243,669	14.46%
	ORNY	200	0.01%
	POMPAPLES	8,922	0.53%
	RANCES	223,273	13.25%
	SUSCEVAZ	41,879	2.48%
	VALEYRES-SOUS-RANCES	219,168	13.00%
	VILLARS-S.-CHAMPVENT	11,641	0.69%
	YVERDON-LES-BAINS	204	0.01%
	YVONAND	1,908	0.11%
	Total appellation	1,685,610	4.41%
DEZALEY	PUIDOUX	500,838	100.00%
	Total appellation	500,838	1.31%
DEZALEY-MARSENS	PUIDOUX	37,859	100.00%
	Total appellation	37,859	0.10%
EPESES	CULLY	695,435	40.72%
	EPESES	356,757	20.89%
	GRANDVAUX	163,350	9.57%
	PUIDOUX	54,729	3.20%
	RIEX	437,464	25.62%
	Total appellation	1,707,735	4.47%
FECHY	AUBONNE	412,179	23.23%
	BOUGY-VILLARS	387,851	21.86%
	FECHY	760,552	42.87%
	PERROY	213,539	12.04%
	Total appellation	1,774,121	4.65%
LAVAUUX	ORON-LE-CHATEL	835	100.00%
	Total appellation	835	0.00%
LUINS	BEGNINS	529,586	50.82%
	GLAND	87,562	8.40%
	LUINS	424,963	40.78%
	Total appellation	1,042,111	2.73%
LUTRY	BELMONT-SUR-LAUSANNE	31,023	3.71%
	LAUSANNE	1,019	0.12%
	LUTRY	686,308	82.04%
	PAUDEX	22,184	2.65%
	PULLY	96,052	11.48%
	Total appellation	836,586	2.19%
MONT-SUR-ROLLE	ESSERTINES-S.-ROLLE	562,687	22.06%
	MONT-SUR-ROLLE	1,306,945	51.23%
	PERROY	540,383	21.18%
	ROLLE	141,090	5.53%
	Total appellation	2,551,105	6.68%
MONTREUX OU VEVEY	BLONAY	357,544	34.91%

OCV/CIEV REGISTRE CANTONAL DES VIGNES. ETAT AU 20.11.2010 Page 6.3.3  
 CVVI.Q027 Surface viticole  
 par lieu de production et commune (ordre alphabétique)

Lieu de production	Commune	Surface (m2)	Pourcent
MONTREUX OU VEVEY	LA TOUR-DE-PEILZ	231,748	22.62%
	MONTREUX	340,059	33.20%
	ST-LEGIER-LA CHIESAZ	71,416	6.97%
	VEVEY	10,827	1.06%
	VEYTAUX	12,730	1.24%
	Total appellation	1,024,324	2.68%
MORGES	ACLENS	47,070	0.78%
	BREMBLENS	169,879	2.81%
	BUCHILLON	63,793	1.05%
	BUSSY-CHARDONNEY	68,324	1.13%
	CHAVANNES-P.-RENENS	3,236	0.05%
	CHIGNY	207,813	3.44%
	CLARMONT	31,586	0.52%
	COLOMBIER (VD)	72,146	1.19%
	CRISSIER	9,594	0.16%
	DENENS	371,794	6.15%
	DENGES	102,606	1.70%
	ECHANDENS	161,979	2.68%
	ECHICHENS	349,925	5.79%
	ECUBLENS (VD)	24,118	0.40%
	ETOY	498,217	8.24%
	GOLLION	58,629	0.97%
	LAUSANNE	222	0.00%
	LAVIGNY	436,493	7.22%
	LONAY	325,470	5.38%
	LULLY (VD)	233,232	3.86%
	LUSSY-SUR-MORGES	146,175	2.42%
	MEX (VD)	826	0.01%
	MONNAZ	75,062	1.24%
	MORGES	337,574	5.58%
	PREVERENGES	73,824	1.22%
	PRILLY	2,032	0.03%
	REVEROLLE	128,762	2.13%
	ROMANEL-SUR-MORGES	45,156	0.75%
	SAINT-LIVRES	311,901	5.16%
	SAINT-PREX	338,484	5.60%
	SAINT-SULPICE (VD)	1,587	0.03%
	ST-SAPHORIN S.MORGES	161,265	2.67%
	TOLOCHENAZ	9,239	0.15%
	VAUX-SUR-MORGES	35,301	0.58%
	VILLARS-SAINTE-CROIX	9,478	0.16%
	VILLARS-SOUS-YENS	156,496	2.59%
VUFFLENS-LA-VILLE	4,758	0.08%	
VUFFLENS-LE-CHATEAU	268,883	4.45%	
VULLIERENS	109,832	1.82%	
YENS	594,810	9.84%	
Total appellation	6,047,571	15.84%	
NON PLANTE	AIGLE	347	0.51%
	BAVOIS	36	0.05%
	BEGNINS	703	1.03%
	BELLERIVE (VD)	634	0.93%
	BELMONT-SUR-YVERDON	1,363	1.99%
	BEX	7,933	11.59%
	BOUGY-VILLARS	1,450	2.12%
	BUSSY-CHARDONNEY	127	0.19%
	CHABREY	153	0.22%
	CHAMPAGNE	510	0.75%
	CHARDONNE	122	0.18%
	CHEXBRES	452	0.66%

OCV/CIEV REGISTRE CANTONAL DES VIGNES. ETAT AU 20.11.2010 Page 6.3.4  
 CVVI.Q027 Surface viticole  
 par lieu de production et commune (ordre alphabétique)

Lieu de production	Commune	Surface (m2)	Pourcent
NON PLANTE	COMMUGNY	67	0.10%
	COPPET	127	0.19%
	CORCELLES-P.-CONCISE	29	0.04%
	CORSEAUX	691	1.01%
	CORSIER-SUR-VEVEY	88	0.13%
	CRANS-PRES-CELIGNY	473	0.69%
	CULLY	293	0.43%
	DUILLIER	99	0.14%
	DULLY	654	0.96%
	EPESES	211	0.31%
	ESSERTINES-S.-ROLLE	258	0.38%
	ETOY	1,266	1.85%
	FECHY	60	0.09%
	GILLY	811	1.18%
	GIVRINS	1,264	1.85%
	GLAND	258	0.38%
	GRANDVAUX	574	0.84%
	LA TOUR-DE-PEILZ	3,960	5.78%
	LULLY (VD)	570	0.83%
	LUTRY	583	0.85%
	MIES	45	0.07%
	MONT-SUR-ROLLE	461	0.67%
	MONTAGNY-P.-YVERDON	1,545	2.26%
	MONTREUX	2,415	3.53%
	MUR (VD)	2,767	4.04%
	NYON	1,575	2.30%
	OLLON	16,592	24.24%
	ONNENS (VD)	2,128	3.11%
	PERROY	1,334	1.95%
	POMPAPLES	260	0.38%
	PRANGINS	323	0.47%
	PUIDOUX	609	0.89%
	RANCES	737	1.08%
	RIEX	140	0.20%
	RIVAZ	93	0.14%
	ROCHE (VD)	492	0.72%
	ROMANEL-SUR-MORGES	2,708	3.96%
	SAINT-LIVRES	165	0.24%
	SAINT-PREX	311	0.45%
	ST-SAPHORIN (LAVAUX)	314	0.46%
	SUCHY	1,195	1.75%
	TARTEGNIN	200	0.29%
	TRELEX	189	0.28%
	VALLAMAND	1,620	2.37%
	VEVEY	852	1.24%
	VILLENEUVE (VD)	1,793	2.62%
	VILLETTE (LAVAUX)	720	1.05%
YENS	157	0.23%	
YVORNE	547	0.80%	
	Total appellation	68,453	0.18%
NYON	ARNEX-SUR-NYON	103,798	3.88%
	BOGIS-BOSSEY	25,526	0.95%
	BOREX	57,014	2.13%
	COINSINS	307,849	11.51%
	COMMUGNY	245,277	9.17%
	COPPET	72,068	2.69%
	CRANS-PRES-CELIGNY	173,074	6.47%
	CRASSIER	15,866	0.59%
	DUILLIER	286,111	10.69%
	EYSINS	91,256	3.41%
FOUNEX	508,348	19.00%	

Lieu de production	Commune	Surface (m2)	Pourcent
NYON	GENOLIER	74,981	2.80%
	GIVRINS	87,081	3.25%
	GLAND	6,386	0.24%
	GRENS	46,177	1.73%
	MIES	2,583	0.10%
	NYON	333,133	12.45%
	PRANGINS	78,628	2.94%
	SIGNY-AVENEX	124,444	4.65%
	TANNAY	1,079	0.04%
	TRELEX	30,464	1.14%
	VICH	4,200	0.16%
	Total appellation	2,675,343	7.01%
OLLON	OLLON	1,231,014	100.00%
	Total appellation	1,231,014	3.22%
PERROY	ALLAMAN	580,948	51.97%
	PERROY	536,985	48.03%
	Total appellation	1,117,933	2.93%
ST-SAPHORIN/LAUAUX	CHARDONNE	490,096	33.97%
	CHEXBRES	294,561	20.41%
	PUIDOUX	158,493	10.98%
	RIVAZ	200,782	13.92%
	ST-SAPHORIN (LAUAUX)	298,937	20.72%
	Total appellation	1,442,869	3.78%
TARTEGNIN	ESSERTINES-S.-ROLLE	62,222	4.56%
	GILLY	820,104	60.12%
	TARTEGNIN	481,696	35.31%
	Total appellation	1,364,022	3.57%
VILLENEUVE	ROCHE (VD)	15,140	2.40%
	VILLENEUVE (VD)	616,695	97.60%
	Total appellation	631,835	1.65%
VILLETTE	GRANDVAUX	404,406	29.43%
	LUTRY	529,650	38.54%
	VILLETTE (LAUAUX)	440,274	32.04%
	Total appellation	1,374,330	3.60%
VINZEL	BURSINS	337,350	56.33%
	LUINS	70,892	11.84%
	VINZEL	190,644	31.83%
	Total appellation	598,886	1.57%
VULLY	BELLERIVE (VD)	170,412	34.51%
	CHABREY	20,120	4.07%
	CONSTANTINE	91,908	18.61%
	MONTMAGNY	29,144	5.90%
	MUR (VD)	76,404	15.47%
	VALLAMAND	105,382	21.34%
	VILLARS-LE-GRAND	390	0.08%
	Total appellation	493,760	1.29%

OCV/CIEV                    REGISTRE CANTONAL DES VIGNES. ETAT AU 20.11.2010                    Page 6.3.6  
 CVVI.Q027                    Surface viticole  
 par lieu de production et commune (ordre alphabétique)

-----

Lieu de production	Commune	Surface (m2)	Pourcent
-----	-----	-----	-----
YVORNE	CORBEYRIER	68,265	4.29%
	YVORNE	1,522,798	95.71%
		-----	-----
	Total appellation	1,591,063	4.17%
		=====	=====
	Total canton	38,181,066	100.00%

OCV/CIEV REGISTRE CANTONAL DES VIGNES. ETAT AU 20.11.2010 Page 6.4.1  
 CVVI.Q033 Surface viticole par lieu de production (ordre alpha.)  
 et par cépage (ordre décroissant de la surface)

Lieu de production	Cépage	Surface (m2)	Pourcent
AIGLE	CHASSELAS	1,055,107	80.14%
	PINOT NOIR	160,783	12.21%
	GAMAY	46,193	3.51%
	GAMARET	19,649	1.49%
	PINOT GRIS	12,007	0.91%
	SYRAH	5,549	0.42%
	MERLOT	2,949	0.22%
	VIOGNIER	2,404	0.18%
	GARANOIR	2,165	0.16%
	INDETERMINE	2,022	0.15%
	SAUVIGNON	1,754	0.13%
	DIOLINOIR	1,718	0.13%
	DORAL (CHASS X CHARD1-21)	1,055	0.08%
	CHARDONNAY	931	0.07%
	CABERNET FRANC	856	0.07%
	AUTRES CEPAGES ROUGES	365	0.03%
	CABERNET-SAUVIGNON	350	0.03%
	RIESLING	222	0.02%
	DUNKELFELDER	212	0.02%
	MONDEUSE	160	0.01%
DORNFELDER	100	0.01%	
	Total appellation	1,316,551	3.45%
AUBONNE	CHASSELAS	574,804	73.14%
	PINOT NOIR	71,828	9.14%
	GARANOIR	38,096	4.85%
	GAMARET	31,385	3.99%
	GAMAY	15,528	1.98%
	MERLOT	10,603	1.35%
	GEWURZTRAMINER	8,925	1.14%
	SAUVIGNON	7,869	1.00%
	PINOT GRIS	7,309	0.93%
	INDETERMINE	7,229	0.92%
	CABERNET FRANC	3,345	0.43%
	DORAL (CHASS X CHARD1-21)	2,400	0.31%
	CHARDONNAY	1,880	0.24%
	AUTRES CEPAGES BLANCS	1,450	0.18%
	REGENT	1,093	0.14%
	PINOT BLANC	755	0.10%
	SEMILLON	583	0.07%
	VIOGNIER	500	0.06%
	AUTRES CEPAGES ROUGES	180	0.02%
MUSCAT BLANC ET OTTONEL	84	0.01%	
	Total appellation	785,846	2.06%
BEGNINS	CHASSELAS	469,991	50.22%
	GAMAY	144,779	15.47%
	PINOT NOIR	134,762	14.40%
	GAMARET	61,465	6.57%
	MERLOT	23,350	2.49%
	GARANOIR	22,261	2.38%
	CHARMONT	14,818	1.58%
	PINOT GRIS	12,623	1.35%
	PINOT BLANC	8,845	0.95%
	INDETERMINE	7,691	0.82%
	CHARDONNAY	7,429	0.79%
	SAUVIGNON	6,890	0.74%
	AUTRES CEPAGES ROUGES	5,124	0.55%
	DIOLINOIR	4,558	0.49%
	VIOGNIER	2,700	0.29%
	ANCELOTTA	2,532	0.27%

OCV/CIEV REGISTRE CANTONAL DES VIGNES. ETAT AU 20.11.2010 Page 6.4.2  
 CVVI.Q033 Surface viticole par lieu de production (ordre alpha.)  
 et par cépage (ordre décroissant de la surface)

Lieu de production	Cépage	Surface (m2)	Pourcent
BEGNINS	DORAL (CHASS X CHARD1-21)	1,751	0.19%
	GALOTTA	1,423	0.15%
	CABERNET FRANC	1,300	0.14%
	GEWURZTRAMINER	1,030	0.11%
	SYLVANER	540	0.06%
	AUTRES CEPAGES BLANCS	77	0.01%
	Total appellation	935,939	2.45%
BEX	CHASSELAS	323,558	29.66%
	PINOT NOIR	277,903	25.47%
	GAMAY	243,918	22.36%
	GAMARET	49,005	4.49%
	MERLOT	48,562	4.45%
	GARANOIR	32,662	2.99%
	CHARDONNAY	19,092	1.75%
	PINOT GRIS	12,804	1.17%
	INDETERMINE	12,035	1.10%
	SYRAH	11,133	1.02%
	PINOT BLANC	8,801	0.81%
	GEWURZTRAMINER	8,574	0.79%
	CABERNET FRANC	7,552	0.69%
	SAUVIGNON	6,930	0.64%
	DIOLINOIR	6,098	0.56%
	GALOTTA	5,300	0.49%
	DORNFELDER	4,500	0.41%
	SYLVANER	4,380	0.40%
	CABERNET-SAUVIGNON	3,407	0.31%
	AUTRES CEPAGES ROUGES	1,678	0.15%
	SAVAGNIN BLANC	1,006	0.09%
	AUTRES CEPAGES BLANCS	647	0.06%
	MUSCAT BLANC ET OTTONEL	575	0.05%
VIOGNIER	543	0.05%	
RIESLING	328	0.03%	
RIESLING X SYLVANER	11	0.00%	
Total appellation	1,091,002	2.86%	
BONVILLARS	CHASSELAS	660,700	34.47%
	PINOT NOIR	606,910	31.66%
	GAMAY	249,845	13.03%
	GARANOIR	104,287	5.44%
	GAMARET	103,851	5.42%
	CHARDONNAY	38,506	2.01%
	INDETERMINE	28,697	1.50%
	PINOT GRIS	27,141	1.42%
	PINOT BLANC	21,738	1.13%
	GALOTTA	14,841	0.77%
	GEWURZTRAMINER	11,875	0.62%
	MERLOT	10,960	0.57%
	AUTRES CEPAGES ROUGES	7,700	0.40%
	DORAL (CHASS X CHARD1-21)	6,577	0.34%
	SAUVIGNON	5,744	0.30%
	RIESLING X SYLVANER	4,558	0.24%
	CABERNET FRANC	3,615	0.19%
	MARA	3,477	0.18%
	PLANT ROBERT	1,424	0.07%
	MUSCAT BLANC ET OTTONEL	1,082	0.06%
	DIOLINOIR	989	0.05%
	VIOGNIER	900	0.05%
	CHARMONT	800	0.04%
AUTRES CEPAGES BLANCS	530	0.03%	

OCV/CIEV REGISTRE CANTONAL DES VIGNES. ETAT AU 20.11.2010 Page 6.4.3  
 CVVI.Q033 Surface viticole par lieu de production (ordre alpha.)  
 et par cépage (ordre décroissant de la surface)

Lieu de production	Cépage	Surface (m2)	Pourcent
	Total appellation	1,916,747	5.02%
BURSINEL	CHASSELAS	378,816	76.36%
	PINOT NOIR	44,921	9.06%
	GARANOIR	13,861	2.79%
	DORAL (CHASS X CHARD1-21)	12,850	2.59%
	GAMARET	9,616	1.94%
	GAMAY	7,733	1.56%
	PINOT GRIS	4,900	0.99%
	GALOTTA	4,383	0.88%
	CHARDONNAY	3,158	0.64%
	MERLOT	2,190	0.44%
	VIOGNIER	2,114	0.43%
	DIOLINOIR	1,890	0.38%
	AUTRES CEPAGES ROUGES	1,809	0.36%
	AUXERROIS	1,758	0.35%
	PINOT BLANC	1,500	0.30%
	GEWURZTRAMINER	1,100	0.22%
	DORNFELDER	1,000	0.20%
	INDETERMINE	811	0.16%
	CHEMIN BLANC	700	0.14%
	CABERNET FRANC	590	0.12%
	SYRAH	385	0.08%
	Total appellation	496,085	1.30%
CALAMIN	CHASSELAS	158,049	97.07%
	CABERNET FRANC	1,238	0.76%
	SAUVIGNON	1,052	0.65%
	PINOT NOIR	671	0.41%
	VIOGNIER	560	0.34%
	MERLOT	512	0.31%
	DIOLINOIR	445	0.27%
	SYRAH	260	0.16%
	GAMAY	40	0.02%
	Total appellation	162,827	0.43%
CHARDONNE	CHASSELAS	707,092	67.51%
	PINOT NOIR	135,874	12.97%
	GAMAY	71,170	6.80%
	GAMARET	27,761	2.65%
	INDETERMINE	21,300	2.03%
	GARANOIR	14,083	1.34%
	PINOT GRIS	13,266	1.27%
	AUTRES CEPAGES ROUGES	6,820	0.65%
	PLANT ROBERT	6,507	0.62%
	PINOT BLANC	5,810	0.55%
	VIOGNIER	5,727	0.55%
	MERLOT	5,452	0.52%
	CHARDONNAY	4,140	0.40%
	DIOLINOIR	3,535	0.34%
	CABERNET FRANC	2,830	0.27%
	DORAL (CHASS X CHARD1-21)	2,532	0.24%
	GEWURZTRAMINER	2,500	0.24%
	CHARMONT	2,153	0.21%
	SAVAGNIN BLANC	1,916	0.18%
	GALOTTA	1,623	0.15%
	AUTRES CEPAGES BLANCS	1,439	0.14%
	SYLVANER	1,280	0.12%
	REGENT	1,223	0.12%
	SYRAH	540	0.05%
	NOBLING	400	0.04%

OCV/CIEV REGISTRE CANTONAL DES VIGNES. ETAT AU 20.11.2010 Page 6.4.4  
 CVVI.Q033 Surface viticole par lieu de production (ordre alpha.)  
 et par cépage (ordre décroissant de la surface)

Lieu de production	Cépage	Surface (m2)	Pourcent
CHARDONNE	SAUVIGNON	253	0.02%
	AUTRES HYBRIDES ROUGES	105	0.01%
	Total appellation	1,047,331	2.74%
COTEAU DE VINCY	CHASSELAS	435,832	69.12%
	PINOT NOIR	79,662	12.63%
	GAMAY	29,854	4.73%
	GARANOIR	20,717	3.29%
	GAMARET	18,760	2.98%
	PINOT GRIS	8,601	1.36%
	MERLOT	6,328	1.00%
	SAUVIGNON	5,753	0.91%
	CHARDONNAY	5,447	0.86%
	DORAL (CHASS X CHARD1-21)	4,600	0.73%
	GEWURZTRAMINER	4,050	0.64%
	DIOLINOIR	2,285	0.36%
	CABERNET-SAUVIGNON	1,500	0.24%
	CABERNET FRANC	1,343	0.21%
	PINOT BLANC	1,150	0.18%
	SYRAH	1,101	0.17%
	AUTRES CEPAGES ROUGES	1,100	0.17%
	AUTRES CEPAGES BLANCS	900	0.14%
VIOGNIER	801	0.13%	
SAVAGNIN BLANC	600	0.10%	
INDETERMINE	151	0.02%	
Total appellation	630,535	1.65%	
COTES-DE-L'ORBE	GAMAY	719,267	42.67%
	PINOT NOIR	316,469	18.77%
	CHASSELAS	244,250	14.49%
	GARANOIR	144,728	8.59%
	GAMARET	122,288	7.25%
	INDETERMINE	32,139	1.91%
	AUTRES CEPAGES ROUGES	25,530	1.51%
	RIESLING X SYLVANER	21,379	1.27%
	CHARDONNAY	13,229	0.78%
	PINOT GRIS	10,627	0.63%
	CABERNET FRANC	7,812	0.46%
	PINOT BLANC	6,996	0.42%
	DORAL (CHASS X CHARD1-21)	5,671	0.34%
	GEWURZTRAMINER	3,980	0.24%
	MERLOT	1,949	0.12%
	VIOGNIER	1,800	0.11%
	AUXERROIS	1,770	0.11%
	PLANT ROBERT	1,053	0.06%
	CABERNET-SAUVIGNON	895	0.05%
	CHARMONT	864	0.05%
	SYRAH	700	0.04%
	ANCELOTTA	688	0.04%
	DIOLINOIR	510	0.03%
	MUSCAT BLANC ET OTTONEL	463	0.03%
	GALOTTA	283	0.02%
	MARA	170	0.01%
	CHENIN BLANC	100	0.01%
	Total appellation	1,685,610	4.41%
DEZALEY	CHASSELAS	431,684	86.19%
	GAMAY	24,900	4.97%
	PINOT NOIR	18,939	3.78%
	MERLOT	7,099	1.42%

Lieu de production	Cépage	Surface (m2)	Pourcent
DEZALEY	AUTRES CEPAGES ROUGES	5,771	1.15%
	SYRAH	3,642	0.73%
	DIOLINOIR	3,150	0.63%
	CHARDONNAY	1,506	0.30%
	GAMARET	1,103	0.22%
	CABERNET FRANC	903	0.18%
	CABERNET-SAUVIGNON	569	0.11%
	MARSANE BLANCHE/HERMITAGE	500	0.10%
	PINOT GRIS	400	0.08%
	VIOGNIER	250	0.05%
	GARANOIR	249	0.05%
	PLANT ROBERT	107	0.02%
	AUTRES CEPAGES BLANCS	66	0.01%
	Total appellation	500,838	1.31%
DEZALEY-MARSENS	CHASSELAS	37,859	100.00%
	Total appellation	37,859	0.10%
EPESSES	CHASSELAS	1,315,461	77.03%
	PINOT NOIR	219,480	12.85%
	GAMAY	65,243	3.82%
	PLANT ROBERT	16,799	0.98%
	GAMARET	16,164	0.95%
	SAUVIGNON	10,464	0.61%
	GARANOIR	9,532	0.56%
	PINOT GRIS	6,008	0.35%
	INDETERMINE	5,846	0.34%
	MERLOT	5,661	0.33%
	DIOLINOIR	5,232	0.31%
	CHARDONNAY	4,116	0.24%
	SYLVANER	4,035	0.24%
	CHARMONT	3,486	0.20%
	DORAL (CHASS X CHARD1-21)	2,901	0.17%
	RIESLING X SYLVANER	2,627	0.15%
	AUTRES CEPAGES ROUGES	2,052	0.12%
	RIESLING	1,794	0.11%
	CHENIN BLANC	1,743	0.10%
	VIOGNIER	1,730	0.10%
	GALOTTA	1,338	0.08%
	SYRAH	1,292	0.08%
	MONDEUSE	1,292	0.08%
	CABERNET FRANC	997	0.06%
	SAVAGNIN BLANC	800	0.05%
	AUTRES CEPAGES BLANCS	595	0.03%
	PINOT BLANC	465	0.03%
MUSCAT BLANC ET OTTONEL	447	0.03%	
CARMINOIR	135	0.01%	
Total appellation	1,707,735	4.47%	
FECHY	CHASSELAS	1,674,740	94.40%
	PINOT NOIR	36,782	2.07%
	GAMAY	24,375	1.37%
	CHARDONNAY	8,907	0.50%
	GAMARET	6,717	0.38%
	PINOT GRIS	4,884	0.28%
	GEWURZTRAMINER	3,330	0.19%
	DORAL (CHASS X CHARD1-21)	3,213	0.18%
	PINOT BLANC	2,290	0.13%
	GARANOIR	1,888	0.11%
	AUTRES CEPAGES ROUGES	1,478	0.08%

OCV/CIEV REGISTRE CANTONAL DES VIGNES. ETAT AU 20.11.2010 Page 6.4.6  
 CVVI.Q033 Surface viticole par lieu de production (ordre alpha.)  
 et par cépage (ordre décroissant de la surface)

Lieu de production	Cépage	Surface (m2)	Pourcent
FECHY	SYRAH	1,420	0.08%
	GALOTTA	1,364	0.08%
	INDETERMINE	1,048	0.06%
	MERLOT	700	0.04%
	CABERNET-SAUVIGNON	310	0.02%
	SAUVIGNON	300	0.02%
	MUSCAT BLANC ET OTTONEL	300	0.02%
	CHARMONT	75	0.00%
	Total appellation	1,774,121	4.65%
LAVAUUX	INDETERMINE	835	100.00%
	Total appellation	835	0.00%
LUINS	CHASSELAS	795,471	76.33%
	PINOT NOIR	80,210	7.70%
	GAMAY	77,017	7.39%
	GARANOIR	24,268	2.33%
	GAMARET	18,469	1.77%
	PINOT GRIS	12,050	1.16%
	CHARDONNAY	6,785	0.65%
	SAUVIGNON	4,649	0.45%
	GALOTTA	3,710	0.36%
	DIOLINOIR	2,994	0.29%
	PINOT BLANC	2,885	0.28%
	ALIGOTE	2,658	0.26%
	AUTRES CEPAGES ROUGES	2,546	0.24%
	GEWURZTRAMINER	2,350	0.23%
	RIESLING X SYLVANER	1,800	0.17%
	CHARMONT	1,200	0.12%
	DORAL (CHASS X CHARD1-21)	1,150	0.11%
	MERLOT	1,000	0.10%
	VIOGNIER	500	0.05%
	SEMILLON	399	0.04%
Total appellation	1,042,111	2.73%	
LUTRY	CHASSELAS	539,043	64.43%
	PINOT NOIR	110,559	13.22%
	GAMAY	52,153	6.23%
	GAMARET	22,641	2.71%
	GARANOIR	20,861	2.49%
	AUTRES CEPAGES ROUGES	12,661	1.51%
	CHARDONNAY	8,929	1.07%
	VIOGNIER	8,478	1.01%
	PLANT ROBERT	8,079	0.97%
	AUTRES CEPAGES BLANCS	7,103	0.85%
	SYLVANER	6,670	0.80%
	MERLOT	6,385	0.76%
	INDETERMINE	5,924	0.71%
	PINOT GRIS	5,468	0.65%
	GALOTTA	4,010	0.48%
	SAUVIGNON	3,936	0.47%
	DIOLINOIR	3,682	0.44%
	PINOT BLANC	1,944	0.23%
	CABERNET FRANC	1,469	0.18%
	DORAL (CHASS X CHARD1-21)	1,300	0.16%
	SYRAH	1,245	0.15%
	RIESLING X SYLVANER	1,180	0.14%
	MONDEUSE	866	0.10%
	ALTESSE	450	0.05%
RIESLING	450	0.05%	

OCV/CIEV REGISTRE CANTONAL DES VIGNES. ETAT AU 20.11.2010 Page 6.4.7  
 CVVI.Q033 Surface viticole par lieu de production (ordre alpha.)  
 et par cépage (ordre décroissant de la surface)

Lieu de production	Cépage	Surface (m2)	Pourcent
LUTRY	CABERNET-SAUVIGNON	445	0.05%
	AUTRES HYBRIDES ROUGES	304	0.04%
	ALIGOTE	150	0.02%
	ANCELOTTA	101	0.01%
	MUSCAT BLANC ET OTTONEL	100	0.01%
	Total appellation	836,586	2.19%
MONT-SUR-ROLLE	CHASSELAS	2,125,357	83.31%
	PINOT NOIR	123,288	4.83%
	GAMAY	104,719	4.10%
	GAMARET	43,809	1.72%
	GARANOIR	28,907	1.13%
	MERLOT	17,848	0.70%
	INDETERMINE	14,250	0.56%
	CHARMONT	12,183	0.48%
	CHARDONNAY	11,203	0.44%
	PINOT GRIS	8,767	0.34%
	PLANT ROBERT	8,150	0.32%
	SAUVIGNON	6,118	0.24%
	DIOLINOIR	5,542	0.22%
	AUXERROIS	5,335	0.21%
	MONDEUSE	4,600	0.18%
	AUTRES HYBRIDES BLANCS	4,250	0.17%
	PINOT BLANC	3,960	0.16%
	VIOGNIER	3,218	0.13%
	SYRAH	3,202	0.13%
	CABERNET FRANC	2,880	0.11%
	GEWURZTRAMINER	2,877	0.11%
	AUTRES CEPAGES ROUGES	2,243	0.09%
	GALOTTA	2,035	0.08%
	MUSCAT BLANC ET OTTONEL	1,751	0.07%
	SAVAGNIN BLANC	1,305	0.05%
	CABERNET-SAUVIGNON	845	0.03%
	MARECHAL FOCH	620	0.02%
	SOLARIS	615	0.02%
	AUTRES HYBRIDES ROUGES	615	0.02%
	JOHANNITER	613	0.02%
Total appellation	2,551,105	6.68%	
MONTREUX OU VEVEY	CHASSELAS	567,298	55.38%
	PINOT NOIR	149,955	14.64%
	GAMAY	139,173	13.59%
	GARANOIR	48,941	4.78%
	GAMARET	29,302	2.86%
	CHARDONNAY	20,488	2.00%
	INDETERMINE	15,382	1.50%
	PINOT BLANC	7,855	0.77%
	AUTRES CEPAGES ROUGES	5,885	0.57%
	MERLOT	4,300	0.42%
	SAUVIGNON	3,776	0.37%
	MONDEUSE	3,488	0.34%
	DIOLINOIR	3,219	0.31%
	VIOGNIER	3,000	0.29%
	RIESLING X SYLVANER	2,762	0.27%
	PLANT ROBERT	2,400	0.23%
	PINOT GRIS	2,326	0.23%
	GEWURZTRAMINER	2,126	0.21%
	CABERNET FRANC	2,006	0.20%
	GALOTTA	1,974	0.19%
KERNER	1,442	0.14%	
SYLVANER	1,335	0.13%	

OCV/CIEV REGISTRE CANTONAL DES VIGNES. ETAT AU 20.11.2010 Page 6.4.8  
 CVVI.Q033 Surface viticole par lieu de production (ordre alpha.)  
 et par cépage (ordre décroissant de la surface)

Lieu de production	Cépage	Surface (m2)	Pourcent
MONTREUX OU VEVEY	ALIGOTE	1,178	0.12%
	SYRAH	1,171	0.11%
	DORAL (CHASS X CHARD1-21)	1,110	0.11%
	CHARMONT	865	0.08%
	CABERNET-SAUVIGNON	683	0.07%
	MULLER-TURHGAU	600	0.06%
	REGENT	148	0.01%
	AUTRES HYBRIDES ROUGES	76	0.01%
	MUSCAT BLANC ET OTTONEL	60	0.01%
	Total appellation	1,024,324	2.68%
MORGES	CHASSELAS	2,964,398	49.02%
	GAMAY	1,063,001	17.58%
	PINOT NOIR	815,519	13.49%
	GAMARET	322,861	5.34%
	GARANOIR	269,462	4.46%
	CHARDONNAY	129,257	2.14%
	DORAL (CHASS X CHARD1-21)	90,208	1.49%
	INDETERMINE	55,699	0.92%
	MERLOT	52,665	0.87%
	PINOT GRIS	48,121	0.80%
	AUTRES CEPAGES ROUGES	27,365	0.45%
	SAUVIGNON	27,123	0.45%
	GEWURZTRAMINER	21,487	0.36%
	VIOGNIER	18,680	0.31%
	PINOT BLANC	18,281	0.30%
	GALOTTA	15,801	0.26%
	CABERNET-SAUVIGNON	14,226	0.24%
	SYRAH	12,950	0.21%
	CABERNET FRANC	12,797	0.21%
	RIESLING X SYLVANER	10,671	0.18%
	AUTRES CEPAGES BLANCS	7,434	0.12%
	DAKAPO	6,000	0.10%
	SAVAGNIN BLANC	4,925	0.08%
	SERVAGNIN	4,700	0.08%
	DIOLINOIR	4,383	0.07%
	KERNER	4,262	0.07%
	MUSCAT BLANC ET OTTONEL	3,240	0.05%
	ALTESSE	2,837	0.05%
	CHARMONT	2,748	0.05%
	ALIGOTE	2,209	0.04%
	MARA	1,940	0.03%
	ANCELOTTA	1,734	0.03%
	REGENT	1,674	0.03%
	CARMINOIR	1,450	0.02%
	MONDEUSE	1,350	0.02%
	CHENIN BLANC	1,346	0.02%
SYLVANER	1,100	0.02%	
AUXERROIS	1,100	0.02%	
DUNKELFELDER	900	0.01%	
DORNFELDER	845	0.01%	
AUTRES HYBRIDES ROUGES	822	0.01%	
Total appellation	6,047,571	15.84%	
NON PLANTE	INDETERMINE	68,043	99.40%
	CHASSELAS	410	0.60%
Total appellation	68,453	0.18%	
NYON	CHASSELAS	920,828	34.42%
	GAMAY	709,818	26.53%



OCV/CIEV REGISTRE CANTONAL DES VIGNES. ETAT AU 20.11.2010 Page 6.4.10  
 CVVI.Q033 Surface viticole par lieu de production (ordre alpha.)  
 et par cépage (ordre décroissant de la surface)

Lieu de production	Cépage	Surface (m2)	Pourcent
PERROY	CHASSELAS	802,405	71.78%
	PINOT NOIR	117,975	10.55%
	GAMAY	63,921	5.72%
	GAMARET	55,049	4.92%
	GARANOIR	34,162	3.06%
	PINOT GRIS	8,676	0.78%
	MERLOT	8,557	0.77%
	GEWURZTRAMINER	7,066	0.63%
	DORAL (CHASS X CHARD1-21)	6,538	0.58%
	AUTRES CEPAGES ROUGES	3,282	0.29%
	CHARDONNAY	1,890	0.17%
	MUSCAT BLANC ET OTTONEL	1,521	0.14%
	GALOTTA	1,510	0.14%
	KERNER	1,383	0.12%
	VIOGNIER	1,100	0.10%
	SAUVIGNON GRIS	800	0.07%
	CARMINOIR	633	0.06%
	CABERNET-SAUVIGNON	600	0.05%
	PINOT BLANC	480	0.04%
	INDETERMINE	200	0.02%
	REGENT	185	0.02%
	Total appellation	1,117,933	2.93%
ST-SAPHORIN/LAUAUX	CHASSELAS	1,040,320	72.10%
	PINOT NOIR	158,065	10.95%
	GAMAY	79,193	5.49%
	GAMARET	29,897	2.07%
	MERLOT	21,856	1.51%
	AUTRES CEPAGES ROUGES	17,521	1.21%
	GARANOIR	15,167	1.05%
	PINOT GRIS	14,637	1.01%
	DIOLINOIR	9,993	0.69%
	INDETERMINE	9,623	0.67%
	CABERNET FRANC	8,492	0.59%
	SYRAH	6,527	0.45%
	CHARDONNAY	5,226	0.36%
	VIOGNIER	5,067	0.35%
	SYLVANER	4,990	0.35%
	CABERNET-SAUVIGNON	2,555	0.18%
	GEWURZTRAMINER	2,372	0.16%
	GALOTTA	2,021	0.14%
	AUTRES CEPAGES BLANCS	1,961	0.14%
	DORAL (CHASS X CHARD1-21)	1,723	0.12%
	MONDEUSE	1,596	0.11%
	CHENIN BLANC	1,500	0.10%
	SAUVIGNON	1,120	0.08%
PLANT ROBERT	917	0.06%	
MARA	450	0.03%	
ANCELLOTTA	80	0.01%	
	Total appellation	1,442,869	3.78%
TARTEGNIN	CHASSELAS	945,024	69.28%
	PINOT NOIR	152,965	11.21%
	GAMAY	91,019	6.67%
	GAMARET	46,396	3.40%
	GARANOIR	32,048	2.35%
	CHARDONNAY	18,195	1.33%
	GEWURZTRAMINER	13,765	1.01%
	PINOT GRIS	11,948	0.88%
	MERLOT	8,760	0.64%
AUTRES CEPAGES ROUGES	6,800	0.50%	

OCV/CIEV REGISTRE CANTONAL DES VIGNES. ETAT AU 20.11.2010 Page 6.4.11  
 CVVI.Q033 Surface viticole par lieu de production (ordre alpha.)  
 et par cépage (ordre décroissant de la surface)

Lieu de production	Cépage	Surface (m2)	Pourcent
TARTEGNIN	PINOT BLANC	5,443	0.40%
	GALOTTA	4,964	0.36%
	CABERNET FRANC	4,910	0.36%
	DIOLINOIR	4,750	0.35%
	VIOGNIER	3,761	0.28%
	AUXERROIS	3,173	0.23%
	SAUVIGNON	2,289	0.17%
	RIESLING X SYLVANER	1,900	0.14%
	MUSCAT BLANC ET OTTONEL	1,399	0.10%
	CABERNET-SAUVIGNON	1,297	0.10%
	SYRAH	1,110	0.08%
	DORAL (CHASS X CHARD1-21)	747	0.05%
	MONDEUSE	700	0.05%
	INDETERMINE	569	0.04%
	CARMINOIR	90	0.01%
		Total appellation	1,364,022
VILLENEUVE	CHASSELAS	374,237	59.23%
	PINOT NOIR	111,678	17.68%
	GAMAY	37,862	5.99%
	GAMARET	18,039	2.86%
	GARANOIR	13,752	2.18%
	PINOT GRIS	12,113	1.92%
	MERLOT	11,949	1.89%
	CHARDONNAY	9,552	1.51%
	AUTRES CEPAGES ROUGES	6,871	1.09%
	SAUVIGNON	6,440	1.02%
	CABERNET FRANC	5,073	0.80%
	GEWURZTRAMINER	3,095	0.49%
	PINOT BLANC	2,914	0.46%
	GALOTTA	2,575	0.41%
	RIESLING	2,114	0.33%
	INDETERMINE	1,945	0.31%
	SYRAH	1,925	0.30%
	DIOLINOIR	1,621	0.26%
	CABERNET-SAUVIGNON	1,550	0.25%
	DORAL (CHASS X CHARD1-21)	1,140	0.18%
	ALIGOTE	1,061	0.17%
	MUSCAT BLANC ET OTTONEL	1,000	0.16%
	AUTRES CEPAGES BLANCS	730	0.12%
DUNKELFELDER	720	0.11%	
SYLVANER	650	0.10%	
MONDEUSE	565	0.09%	
VIOGNIER	500	0.08%	
AUTRES HYBRIDES ROUGES	164	0.03%	
	Total appellation	631,835	1.65%
VILLETTE	CHASSELAS	1,083,273	78.82%
	PINOT NOIR	150,990	10.99%
	PLANT ROBERT	22,472	1.64%
	GAMAY	18,316	1.33%
	GAMARET	14,127	1.03%
	CHARDONNAY	11,958	0.87%
	PINOT GRIS	10,449	0.76%
	MERLOT	10,421	0.76%
	GARANOIR	8,415	0.61%
	VIOGNIER	6,899	0.50%
	SYLVANER	6,141	0.45%
	DIOLINOIR	5,189	0.38%
	AUTRES CEPAGES ROUGES	3,673	0.27%
	DORAL (CHASS X CHARD1-21)	3,470	0.25%

OCV/CIEV REGISTRE CANTONAL DES VIGNES. ETAT AU 20.11.2010 Page 6.4.12  
 CVVI.Q033 Surface viticole par lieu de production (ordre alpha.)  
 et par cépage (ordre décroissant de la surface)

Lieu de production	Cépage	Surface (m2)	Pourcent
VILLETTE	SYRAH	3,062	0.22%
	GEWURZTRAMINER	2,376	0.17%
	CABERNET FRANC	1,701	0.12%
	PINOT BLANC	1,653	0.12%
	RIESLING	1,410	0.10%
	SAUVIGNON	1,338	0.10%
	CABERNET-SAUVIGNON	1,109	0.08%
	GALOTTA	1,075	0.08%
	CHARMONT	988	0.07%
	RIESLING X SYLVANER	878	0.06%
	MONDEUSE	860	0.06%
	INDETERMINE	783	0.06%
	AUTRES CEPAGES BLANCS	575	0.04%
	SAVAGNIN BLANC	300	0.02%
	MUSCAT BLANC ET OTTONEL	250	0.02%
	ANCELOTTA	179	0.01%
	Total appellation	1,374,330	3.60%
VINZEL	CHASSELAS	498,338	83.21%
	PINOT NOIR	32,981	5.51%
	GAMAY	21,879	3.65%
	GAMARET	8,432	1.41%
	MERLOT	7,040	1.18%
	PINOT GRIS	6,362	1.06%
	GARANOIR	5,923	0.99%
	DIOLINOIR	4,543	0.76%
	INDETERMINE	3,167	0.53%
	SYRAH	2,443	0.41%
	CHARDONNAY	1,989	0.33%
	SAUVIGNON	1,400	0.23%
	AUTRES CEPAGES ROUGES	1,126	0.19%
	CHARMONT	1,111	0.19%
	RIESLING X SYLVANER	651	0.11%
	MUSCAT BLANC ET OTTONEL	416	0.07%
	SAVAGNIN BLANC	350	0.06%
	CABERNET FRANC	300	0.05%
GALOTTA	227	0.04%	
CABERNET-SAUVIGNON	208	0.03%	
	Total appellation	598,886	1.57%
VULLY	CHASSELAS	203,270	41.17%
	PINOT NOIR	166,652	33.75%
	GAMAY	31,612	6.40%
	PINOT GRIS	15,918	3.22%
	GAMARET	15,914	3.22%
	GARANOIR	13,175	2.67%
	AUTRES CEPAGES ROUGES	9,132	1.85%
	CHARDONNAY	7,826	1.58%
	MERLOT	4,316	0.87%
	RIESLING X SYLVANER	3,963	0.80%
	DIOLINOIR	3,876	0.78%
	CHARMONT	3,638	0.74%
	GEWURZTRAMINER	3,409	0.69%
	PINOT BLANC	2,290	0.46%
	MARA	2,020	0.41%
	VIOGNIER	1,508	0.31%
	AUTRES CEPAGES BLANCS	1,465	0.30%
	INDETERMINE	1,271	0.26%
	KERNER	970	0.20%
DORAL (CHASS X CHARD1-21)	779	0.16%	
REGENT	500	0.10%	

OCV/CIEV REGISTRE CANTONAL DES VIGNES. ETAT AU 20.11.2010 Page 6.4.13  
 CVVI.Q033 Surface viticole par lieu de production (ordre alpha.)  
 et par cépage (ordre décroissant de la surface)

Lieu de production	Cépage	Surface (m2)	Pourcent
VULLY	GALOTTA	256	0.05%
	Total appellation	493,760	1.29%
YVORNE	CHASSELAS	1,242,677	78.10%
	PINOT NOIR	224,257	14.09%
	GAMAY	40,445	2.54%
	MERLOT	12,542	0.79%
	PINOT GRIS	11,983	0.75%
	GAMARET	10,653	0.67%
	GARANOIR	10,311	0.65%
	DORAL (CHASS X CHARD1-21)	5,880	0.37%
	SYRAH	4,509	0.28%
	GALOTTA	3,369	0.21%
	REGENT	2,500	0.16%
	MONDEUSE	2,297	0.14%
	INDETERMINE	2,264	0.14%
	DIOLINOIR	2,074	0.13%
	AUTRES CEPAGES ROUGES	2,047	0.13%
	SAVAGNIN BLANC	2,020	0.13%
	CABERNET-SAUVIGNON	1,938	0.12%
	CABERNET FRANC	1,614	0.10%
	CHARDONNAY	1,546	0.10%
	RIESLING	1,500	0.09%
	AUXERROIS	1,250	0.08%
	PINOT BLANC	550	0.03%
	RIESLING X SYLVANER	500	0.03%
	CHENIN BLANC	500	0.03%
	AUTRES CEPAGES BLANCS	500	0.03%
	VIOGNIER	450	0.03%
	GEWURZTRAMINER	422	0.03%
	SYLVANER	350	0.02%
	CARMINOIR	115	0.01%
	Total appellation	1,591,063	4.17%
	Total canton	38,181,066	100.00%

OCV/CIEV REGISTRE CANTONAL DES VIGNES. ETAT AU 20.11.2010 Page 6.5.1  
 CVVI.Q034 Surface viticole par cépage et par  
 lieu de production (ordre décroissant de la surface)

Cépage	Lieu de production	Surface (m2)	Pourcent
CHASSELAS	MORGES	2,964,398	12.72%
	MONT-SUR-ROLLE	2,125,357	9.12%
	FECHY	1,674,740	7.19%
	EPESSSES	1,315,461	5.64%
	YVORNE	1,242,677	5.33%
	VILLETTE	1,083,273	4.65%
	AIGLE	1,055,107	4.53%
	ST-SAPHORIN/LAVAU	1,040,320	4.46%
	TARTEGNIN	945,024	4.05%
	NYON	920,828	3.95%
	PERROY	802,405	3.44%
	LUINS	795,471	3.41%
	OLLON	736,100	3.16%
	CHARDONNE	707,092	3.03%
	BONVILLARS	660,700	2.83%
	AUBONNE	574,804	2.47%
	MONTREUX OU VEVEY	567,298	2.43%
	LUTRY	539,043	2.31%
	VINZEL	498,338	2.14%
	BEGNINS	469,991	2.02%
	COTEAU DE VINCY	435,832	1.87%
	DEZALEY	431,684	1.85%
	BURSINEL	378,816	1.63%
	VILLENEUVE	374,237	1.61%
BEX	323,558	1.39%	
COTES-DE-L'ORBE	244,250	1.05%	
VULLY	203,270	0.87%	
CALAMIN	158,049	0.68%	
DEZALEY-MARSENS	37,859	0.16%	
NON PLANTE	410	0.00%	
	Total cépage	23,306,392	61.04%
PINOT GRIS	MORGES	48,121	14.62%
	NYON	30,365	9.22%
	BONVILLARS	27,141	8.24%
	VULLY	15,918	4.83%
	ST-SAPHORIN/LAVAU	14,637	4.45%
	CHARDONNE	13,266	4.03%
	BEX	12,804	3.89%
	BEGNINS	12,623	3.83%
	VILLENEUVE	12,113	3.68%
	LUINS	12,050	3.66%
	AIGLE	12,007	3.65%
	YVORNE	11,983	3.64%
	TARTEGNIN	11,948	3.63%
	COTES-DE-L'ORBE	10,627	3.23%
	VILLETTE	10,449	3.17%
	OLLON	9,482	2.88%
	MONT-SUR-ROLLE	8,767	2.66%
	PERROY	8,676	2.64%
	COTEAU DE VINCY	8,601	2.61%
	AUBONNE	7,309	2.22%
	VINZEL	6,362	1.93%
	EPESSSES	6,008	1.82%
	LUTRY	5,468	1.66%
	BURSINEL	4,900	1.49%
FECHY	4,884	1.48%	
MONTREUX OU VEVEY	2,326	0.71%	
DEZALEY	400	0.12%	
	Total cépage	329,235	0.86%

OCV/CIEV REGISTRE CANTONAL DES VIGNES. ETAT AU 20.11.2010 Page 6.5.2  
 CVVI.Q034 Surface viticole par cépage et par  
 lieu de production (ordre décroissant de la surface)

Cépage	Lieu de production	Surface (m2)	Pourcent
RIESLING X SYLVANER	COTES-DE-L'ORBE	21,379	34.81%
	MORGES	10,671	17.37%
	NYON	8,545	13.91%
	BONVILLARS	4,558	7.42%
	VULLY	3,963	6.45%
	MONTREUX OU VEVEY	2,762	4.50%
	EPESES	2,627	4.28%
	TARTEGNIN	1,900	3.09%
	LUINS	1,800	2.93%
	LUTRY	1,180	1.92%
	VILLETTE	878	1.43%
	VINZEL	651	1.06%
	YVORNE	500	0.81%
	BEX	11	0.02%
	Total cépage	61,425	0.16%
CHARDONNAY	MORGES	129,257	33.11%
	BONVILLARS	38,506	9.86%
	NYON	38,090	9.76%
	MONTREUX OU VEVEY	20,488	5.25%
	BEX	19,092	4.89%
	TARTEGNIN	18,195	4.66%
	COTES-DE-L'ORBE	13,229	3.39%
	VILLETTE	11,958	3.06%
	MONT-SUR-ROLLE	11,203	2.87%
	VILLENEUVE	9,552	2.45%
	OLLON	9,069	2.32%
	LUTRY	8,929	2.29%
	FECHY	8,907	2.28%
	VULLY	7,826	2.00%
	BEGNINS	7,429	1.90%
	LUINS	6,785	1.74%
	COTEAU DE VINCY	5,447	1.40%
	ST-SAPHORIN/LAUAUX	5,226	1.34%
	CHARDONNE	4,140	1.06%
	EPESES	4,116	1.05%
	BURSINEL	3,158	0.81%
	VINZEL	1,989	0.51%
	PERROY	1,890	0.48%
AUBONNE	1,880	0.48%	
YVORNE	1,546	0.40%	
DEZALEY	1,506	0.39%	
AIGLE	931	0.24%	
	Total cépage	390,344	1.02%
PINOT BLANC	NYON	33,003	22.80%
	BONVILLARS	21,738	15.02%
	MORGES	18,281	12.63%
	BEGNINS	8,845	6.11%
	BEX	8,801	6.08%
	MONTREUX OU VEVEY	7,855	5.43%
	COTES-DE-L'ORBE	6,996	4.83%
	CHARDONNE	5,810	4.01%
	TARTEGNIN	5,443	3.76%
	OLLON	5,143	3.55%
	MONT-SUR-ROLLE	3,960	2.74%
	VILLENEUVE	2,914	2.01%
	LUINS	2,885	1.99%
	VULLY	2,290	1.58%
	FECHY	2,290	1.58%
LUTRY	1,944	1.34%	

OCV/CIEV REGISTRE CANTONAL DES VIGNES. ETAT AU 20.11.2010 Page 6.5.3  
 CVVI.Q034 Surface viticole par cépage et par  
 lieu de production (ordre décroissant de la surface)

Cépage	Lieu de production	Surface (m2)	Pourcent
PINOT BLANC	VILLETTE	1,653	1.14%
	BURSINEL	1,500	1.04%
	COTEAU DE VINCY	1,150	0.79%
	AUBONNE	755	0.52%
	YVORNE	550	0.38%
	PERROY	480	0.33%
	EPESES	465	0.32%
	Total cépage	144,751	0.38%
GEWURZTRAMINER	MORGES	21,487	18.20%
	TARTEGNIN	13,765	11.66%
	BONVILLARS	11,875	10.06%
	NYON	9,975	8.45%
	AUBONNE	8,925	7.56%
	BEX	8,574	7.26%
	PERROY	7,066	5.99%
	COTEAU DE VINCY	4,050	3.43%
	COTES-DE-L'ORBE	3,980	3.37%
	VULLY	3,409	2.89%
	FECHY	3,330	2.82%
	VILLENEUVE	3,095	2.62%
	MONT-SUR-ROLLE	2,877	2.44%
	CHARDONNE	2,500	2.12%
	VILLETTE	2,376	2.01%
	ST-SAPHORIN/LAVAUUX	2,372	2.01%
	LUINS	2,350	1.99%
	MONTREUX OU VEVEY	2,126	1.80%
OLLON	1,358	1.15%	
BURSINEL	1,100	0.93%	
BEGNINS	1,030	0.87%	
YVORNE	422	0.36%	
	Total cépage	118,042	0.31%
ALIGOTE	NYON	6,768	48.26%
	LUINS	2,658	18.95%
	MORGES	2,209	15.75%
	MONTREUX OU VEVEY	1,178	8.40%
	VILLENEUVE	1,061	7.57%
	LUTRY	150	1.07%
	Total cépage	14,024	0.04%
AUXERROIS	MONT-SUR-ROLLE	5,335	37.08%
	TARTEGNIN	3,173	22.06%
	COTES-DE-L'ORBE	1,770	12.30%
	BURSINEL	1,758	12.22%
	YVORNE	1,250	8.69%
	MORGES	1,100	7.65%
	Total cépage	14,386	0.04%
CHARMONT	BEGNINS	14,818	32.98%
	MONT-SUR-ROLLE	12,183	27.12%
	VULLY	3,638	8.10%
	EPESES	3,486	7.76%
	MORGES	2,748	6.12%
	CHARDONNE	2,153	4.79%
	LUINS	1,200	2.67%
	VINZEL	1,111	2.47%
	VILLETTE	988	2.20%
MONTREUX OU VEVEY	865	1.93%	

OCV/CIEV REGISTRE CANTONAL DES VIGNES. ETAT AU 20.11.2010 Page 6.5.4  
 CVVI.Q034 Surface viticole par cépage et par  
 lieu de production (ordre décroissant de la surface)

Cépage	Lieu de production	Surface (m2)	Pourcent
CHARMONT	COTES-DE-L'ORBE	864	1.92%
	BONVILLARS	800	1.78%
	FECHY	75	0.17%
	Total cépage	44,929	0.12%
DORAL (CHASS X CHARD1-	MORGES	90,208	38.85%
	NYON	73,698	31.74%
	BURSINEL	12,850	5.53%
	BONVILLARS	6,577	2.83%
	PERROY	6,538	2.82%
	YVORNE	5,880	2.53%
	COTES-DE-L'ORBE	5,671	2.44%
	COTEAU DE VINCY	4,600	1.98%
	VILLETTE	3,470	1.49%
	FECHY	3,213	1.38%
	EPESES	2,901	1.25%
	CHARDONNE	2,532	1.09%
	AUBONNE	2,400	1.03%
	BEGNINS	1,751	0.75%
	ST-SAPHORIN/LAVAUX	1,723	0.74%
	LUTRY	1,300	0.56%
	LUINS	1,150	0.50%
	VILLENEUVE	1,140	0.49%
	MONTREUX OU VEVEY	1,110	0.48%
	AGLE	1,055	0.45%
OLLON	917	0.39%	
VULLY	779	0.34%	
TARTEGNIN	747	0.32%	
Total cépage	232,210	0.61%	
KERNER	MORGES	4,262	42.41%
	NYON	1,992	19.82%
	MONTREUX OU VEVEY	1,442	14.35%
	PERROY	1,383	13.76%
	VULLY	970	9.65%
Total cépage	10,049	0.03%	
MUSCAT BLANC ET OTTONE	NYON	4,988	28.22%
	MORGES	3,240	18.33%
	MONT-SUR-ROLLE	1,751	9.91%
	PERROY	1,521	8.60%
	TARTEGNIN	1,399	7.91%
	BONVILLARS	1,082	6.12%
	VILLENEUVE	1,000	5.66%
	BEX	575	3.25%
	COTES-DE-L'ORBE	463	2.62%
	EPESES	447	2.53%
	VINZEL	416	2.35%
	FECHY	300	1.70%
	VILLETTE	250	1.41%
	LUTRY	100	0.57%
	AUBONNE	84	0.48%
	MONTREUX OU VEVEY	60	0.34%
Total cépage	17,676	0.05%	
NOBLING	CHARDONNE	400	100.00%
	Total cépage	400	0.00%

OCV/CIEV REGISTRE CANTONAL DES VIGNES. ETAT AU 20.11.2010 Page 6.5.5  
 CVVI.Q034 Surface viticole par cépage et par  
 lieu de production (ordre décroissant de la surface)

Cépage	Lieu de production	Surface (m2)	Pourcent
RIESLING	VILLENEUVE	2,114	27.04%
	EPESES	1,794	22.95%
	YVORNE	1,500	19.19%
	VILLETTE	1,410	18.04%
	LUTRY	450	5.76%
	BEX	328	4.20%
	AIGLE	222	2.84%
	Total cépage	7,818	0.02%
SAUVIGNON	MORGES	27,123	22.01%
	NYON	13,992	11.35%
	EPESES	10,464	8.49%
	AUBONNE	7,869	6.39%
	BEX	6,930	5.62%
	BEGNINS	6,890	5.59%
	VILLENEUVE	6,440	5.23%
	MONT-SUR-ROLLE	6,118	4.96%
	COTEAU DE VINCY	5,753	4.67%
	BONVILLARS	5,744	4.66%
	LUINS	4,649	3.77%
	OLLON	4,049	3.29%
	LUTRY	3,936	3.19%
	MONTREUX OU VEVEY	3,776	3.06%
	TARTEGNIN	2,289	1.86%
	AIGLE	1,754	1.42%
	VINZEL	1,400	1.14%
	VILLETTE	1,338	1.09%
	ST-SAPHORIN/LAVAU	1,120	0.91%
CALAMIN	1,052	0.85%	
FECHY	300	0.24%	
CHARDONNE	253	0.21%	
	Total cépage	123,239	0.32%
SYLVANER	LUTRY	6,670	16.37%
	VILLETTE	6,141	15.07%
	NYON	5,059	12.41%
	ST-SAPHORIN/LAVAU	4,990	12.24%
	BEX	4,380	10.75%
	OLLON	4,227	10.37%
	EPESES	4,035	9.90%
	MONTREUX OU VEVEY	1,335	3.28%
	CHARDONNE	1,280	3.14%
	MORGES	1,100	2.70%
	VILLENEUVE	650	1.59%
	BEGNINS	540	1.32%
YVORNE	350	0.86%	
	Total cépage	40,757	0.11%
AUTRES CEPAGES BLANCS	MORGES	7,434	26.26%
	LUTRY	7,103	25.09%
	NYON	2,605	9.20%
	ST-SAPHORIN/LAVAU	1,961	6.93%
	VULLY	1,465	5.17%
	AUBONNE	1,450	5.12%
	CHARDONNE	1,439	5.08%
	COTEAU DE VINCY	900	3.18%
	VILLENEUVE	730	2.58%
	BEX	647	2.29%
	EPESES	595	2.10%
	VILLETTE	575	2.03%

OCV/CIEV                    REGISTRE CANTONAL DES VIGNES. ETAT AU 20.11.2010                    Page 6.5.6  
 CVVI.Q034                    Surface viticole par cépage et par  
                                   lieu de production (ordre décroissant de la surface)

Cépage	Lieu de production	Surface (m2)	Pourcent
AUTRES CEPAGES BLANCS	BONVILLARS	530	1.87%
	YVORNE	500	1.77%
	OLLON	235	0.83%
	BEGNINS	77	0.27%
	DEZALEY	66	0.23%
	Total cépage	28,312	0.07%
CHENIN BLANC	NYON	2,600	30.63%
	EPESES	1,743	20.53%
	ST-SAPHORIN/LAVAU	1,500	17.67%
	MORGES	1,346	15.86%
	BURSINEL	700	8.25%
	YVORNE	500	5.89%
	COTES-DE-L'ORBE	100	1.18%
Total cépage	8,489	0.02%	
SAVAGNIN BLANC	MORGES	4,925	37.25%
	YVORNE	2,020	15.28%
	CHARDONNE	1,916	14.49%
	MONT-SUR-ROLLE	1,305	9.87%
	BEX	1,006	7.61%
	EPESES	800	6.05%
	COTEAU DE VINCY	600	4.54%
	VINZEL	350	2.65%
	VILLETTE	300	2.27%
Total cépage	13,222	0.03%	
SEMILLON	NYON	1,700	63.39%
	AUBONNE	583	21.74%
	LUINS	399	14.88%
Total cépage	2,682	0.01%	
GAMAY	MORGES	1,063,001	24.83%
	COTES-DE-L'ORBE	719,267	16.80%
	NYON	709,818	16.58%
	BONVILLARS	249,845	5.84%
	BEX	243,918	5.70%
	BEGNINS	144,779	3.38%
	MONTREUX OU VEVEY	139,173	3.25%
	OLLON	108,724	2.54%
	MONT-SUR-ROLLE	104,719	2.45%
	TARTEGNIN	91,019	2.13%
	ST-SAPHORIN/LAVAU	79,193	1.85%
	LUINS	77,017	1.80%
	CHARDONNE	71,170	1.66%
	EPESES	65,243	1.52%
	PERROY	63,921	1.49%
	LUTRY	52,153	1.22%
	AIGLE	46,193	1.08%
	YVORNE	40,445	0.94%
	VILLENEUVE	37,862	0.88%
	VULLY	31,612	0.74%
	COTEAU DE VINCY	29,854	0.70%
	DEZALEY	24,900	0.58%
FECHY	24,375	0.57%	
VINZEL	21,879	0.51%	
VILLETTE	18,316	0.43%	
AUBONNE	15,528	0.36%	
BURSINEL	7,733	0.18%	

Cépage	Lieu de production	Surface (m2)	Pourcent
GAMAY	CALAMIN	40	0.00%
	Total cépage	4,281,697	11.21%
PINOT NOIR	MORGES	815,519	16.04%
	BONVILLARS	606,910	11.94%
	NYON	357,061	7.02%
	COTES-DE-L'ORBE	316,469	6.22%
	BEX	277,903	5.47%
	OLLON	227,929	4.48%
	YVORNE	224,257	4.41%
	EPESSÉS	219,480	4.32%
	VULLY	166,652	3.28%
	AIGLE	160,783	3.16%
	ST-SAPHORIN/LAUAUX	158,065	3.11%
	TARTEGNIN	152,965	3.01%
	VILLETTE	150,990	2.97%
	MONTREUX OU VEVEY	149,955	2.95%
	CHARDONNE	135,874	2.67%
	BEGNINS	134,762	2.65%
	MONT-SUR-ROLLE	123,288	2.42%
	PERROY	117,975	2.32%
	VILLENEUVE	111,678	2.20%
	LUTRY	110,559	2.17%
	LUINS	80,210	1.58%
	COTEAU DE VINCY	79,662	1.57%
	AUBONNE	71,828	1.41%
	BURSINEL	44,921	0.88%
FECHY	36,782	0.72%	
VINZEL	32,981	0.65%	
DEZALEY	18,939	0.37%	
CALAMIN	671	0.01%	
Total cépage	5,085,068	13.32%	
ANCELOTTA	BEGNINS	2,532	42.55%
	MORGES	1,734	29.14%
	COTES-DE-L'ORBE	688	11.56%
	NYON	536	9.01%
	VILLETTE	179	3.01%
	LUTRY	101	1.70%
	OLLON	100	1.68%
	ST-SAPHORIN/LAUAUX	80	1.34%
Total cépage	5,950	0.02%	
CABERNET FRANC	NYON	15,883	16.12%
	MORGES	12,797	12.99%
	OLLON	9,017	9.15%
	ST-SAPHORIN/LAUAUX	8,492	8.62%
	COTES-DE-L'ORBE	7,812	7.93%
	BEX	7,552	7.67%
	VILLENEUVE	5,073	5.15%
	TARTEGNIN	4,910	4.98%
	BONVILLARS	3,615	3.67%
	AUBONNE	3,345	3.40%
	MONT-SUR-ROLLE	2,880	2.92%
	CHARDONNE	2,830	2.87%
	MONTREUX OU VEVEY	2,006	2.04%
	VILLETTE	1,701	1.73%
	YVORNE	1,614	1.64%
LUTRY	1,469	1.49%	
COTEAU DE VINCY	1,343	1.36%	

Cépage	Lieu de production	Surface (m2)	Pourcent
CABERNET FRANC	BEGNINS	1,300	1.32%
	CALAMIN	1,238	1.26%
	EPESES	997	1.01%
	DEZALEY	903	0.92%
	AIGLE	856	0.87%
	BURSINEL	590	0.60%
	VINZEL	300	0.30%
	Total cépage	98,523	0.26%
CABERNET-SAUVIGNON	MORGES	14,226	30.82%
	NYON	9,608	20.82%
	OLLON	4,063	8.80%
	BEX	3,407	7.38%
	ST-SAPHORIN/LAUAUX	2,555	5.54%
	YVORNE	1,938	4.20%
	VILLENEUVE	1,550	3.36%
	COTEAU DE VINCY	1,500	3.25%
	TARTEGNIN	1,297	2.81%
	VILLETTE	1,109	2.40%
	COTES-DE-L'ORBE	895	1.94%
	MONT-SUR-ROLLE	845	1.83%
	MONTREUX OU VEVEY	683	1.48%
	PERROY	600	1.30%
	DEZALEY	569	1.23%
	LUTRY	445	0.96%
	AIGLE	350	0.76%
	FECHY	310	0.67%
VINZEL	208	0.45%	
Total cépage	46,158	0.12%	
DIOLINOIR	ST-SAPHORIN/LAUAUX	9,993	10.75%
	OLLON	7,132	7.67%
	BEX	6,098	6.56%
	MONT-SUR-ROLLE	5,542	5.96%
	EPESES	5,232	5.63%
	VILLETTE	5,189	5.58%
	TARTEGNIN	4,750	5.11%
	BEGNINS	4,558	4.90%
	VINZEL	4,543	4.89%
	MORGES	4,383	4.71%
	VULLY	3,876	4.17%
	LUTRY	3,682	3.96%
	NYON	3,555	3.82%
	CHARDONNE	3,535	3.80%
	MONTREUX OU VEVEY	3,219	3.46%
	DEZALEY	3,150	3.39%
	LUINS	2,994	3.22%
	COTEAU DE VINCY	2,285	2.46%
	YVORNE	2,074	2.23%
	BURSINEL	1,890	2.03%
	AIGLE	1,718	1.85%
VILLENEUVE	1,621	1.74%	
BONVILLARS	989	1.06%	
COTES-DE-L'ORBE	510	0.55%	
CALAMIN	445	0.48%	
Total cépage	92,963	0.24%	
GAMARET	MORGES	322,861	24.79%
	NYON	157,146	12.06%
	COTES-DE-L'ORBE	122,288	9.39%

Cépage	Lieu de production	Surface (m2)	Pourcent
GAMARET	BONVILLARS	103,851	7.97%
	BEGNINS	61,465	4.72%
	PERROY	55,049	4.23%
	BEX	49,005	3.76%
	TARTEGNIN	46,396	3.56%
	MONT-SUR-ROLLE	43,809	3.36%
	OLLON	42,084	3.23%
	AUBONNE	31,385	2.41%
	ST-SAPHORIN/LAVAUX	29,897	2.30%
	MONTREUX OU VEVEY	29,302	2.25%
	CHARDONNE	27,761	2.13%
	LUTRY	22,641	1.74%
	AIGLE	19,649	1.51%
	COTEAU DE VINCY	18,760	1.44%
	LUINS	18,469	1.42%
	VILLENEUVE	18,039	1.38%
	EPESES	16,164	1.24%
	VULLY	15,914	1.22%
	VILLETTE	14,127	1.08%
	YVORNE	10,653	0.82%
BURSINEL	9,616	0.74%	
VINZEL	8,432	0.65%	
FECHY	6,717	0.52%	
DEZALEY	1,103	0.08%	
	Total cépage	1,302,583	3.41%
GARANOIR	MORGES	269,462	25.25%
	COTES-DE-L'ORBE	144,728	13.56%
	NYON	110,825	10.39%
	BONVILLARS	104,287	9.77%
	MONTREUX OU VEVEY	48,941	4.59%
	AUBONNE	38,096	3.57%
	PERROY	34,162	3.20%
	BEX	32,662	3.06%
	TARTEGNIN	32,048	3.00%
	MONT-SUR-ROLLE	28,907	2.71%
	OLLON	26,229	2.46%
	LUINS	24,268	2.27%
	BEGNINS	22,261	2.09%
	LUTRY	20,861	1.96%
	COTEAU DE VINCY	20,717	1.94%
	ST-SAPHORIN/LAVAUX	15,167	1.42%
	CHARDONNE	14,083	1.32%
	BURSINEL	13,861	1.30%
	VILLENEUVE	13,752	1.29%
	VULLY	13,175	1.23%
	YVORNE	10,311	0.97%
	EPESES	9,532	0.89%
	VILLETTE	8,415	0.79%
VINZEL	5,923	0.56%	
AIGLE	2,165	0.20%	
FECHY	1,888	0.18%	
DEZALEY	249	0.02%	
	Total cépage	1,066,975	2.79%
MERLOT	NYON	57,831	16.25%
	MORGES	52,665	14.80%
	BEX	48,562	13.64%
	BEGNINS	23,350	6.56%
	ST-SAPHORIN/LAVAUX	21,856	6.14%
	MONT-SUR-ROLLE	17,848	5.01%

OCV/CIEV                      REGISTRE CANTONAL DES VIGNES. ETAT AU 20.11.2010                      Page 6.5.10  
 CVVI.Q034                      Surface viticole par cépage et par  
    lieu de production (ordre décroissant de la surface)

Cépage	Lieu de production	Surface (m2)	Pourcent
MERLOT	YVORNE	12,542	3.52%
	VILLENEUVE	11,949	3.36%
	BONVILLARS	10,960	3.08%
	AUBONNE	10,603	2.98%
	VILLETTE	10,421	2.93%
	TARTEGNIN	8,760	2.46%
	PERROY	8,557	2.40%
	DEZALEY	7,099	1.99%
	VINZEL	7,040	1.98%
	LUTRY	6,385	1.79%
	COTEAU DE VINCY	6,328	1.78%
	EPESES	5,661	1.59%
	CHARDONNE	5,452	1.53%
	VULLY	4,316	1.21%
	MONTREUX OU VEVEY	4,300	1.21%
	OLLON	4,131	1.16%
	AIGLE	2,949	0.83%
	BURSINEL	2,190	0.62%
	COTES-DE-L'ORBE	1,949	0.55%
	LUIINS	1,000	0.28%
FECHY	700	0.20%	
CALAMIN	512	0.14%	
	Total cépage	355,916	0.93%
MONDEUSE	MONT-SUR-ROLLE	4,600	20.80%
	OLLON	4,344	19.64%
	MONTREUX OU VEVEY	3,488	15.77%
	YVORNE	2,297	10.39%
	ST-SAPHORIN/LAVAU	1,596	7.22%
	MORGES	1,350	6.10%
	EPESES	1,292	5.84%
	LUTRY	866	3.92%
	VILLETTE	860	3.89%
	TARTEGNIN	700	3.16%
	VILLENEUVE	565	2.55%
	AIGLE	160	0.72%
		Total cépage	22,118
SYRAH	MORGES	12,950	17.41%
	BEX	11,133	14.97%
	OLLON	8,059	10.83%
	ST-SAPHORIN/LAVAU	6,527	8.77%
	AIGLE	5,549	7.46%
	YVORNE	4,509	6.06%
	DEZALEY	3,642	4.90%
	MONT-SUR-ROLLE	3,202	4.30%
	VILLETTE	3,062	4.12%
	VINZEL	2,443	3.28%
	NYON	2,159	2.90%
	VILLENEUVE	1,925	2.59%
	FECHY	1,420	1.91%
	EPESES	1,292	1.74%
	LUTRY	1,245	1.67%
	MONTREUX OU VEVEY	1,171	1.57%
	TARTEGNIN	1,110	1.49%
	COTEAU DE VINCY	1,101	1.48%
	COTES-DE-L'ORBE	700	0.94%
CHARDONNE	540	0.73%	
BURSINEL	385	0.52%	
CALAMIN	260	0.35%	

OCV/CIEV                    REGISTRE CANTONAL DES VIGNES. ETAT AU 20.11.2010                    Page 6.5.11  
 CVVI.Q034                    Surface viticole par cépage et par  
                                   lieu de production (ordre décroissant de la surface)

Cépage	Lieu de production	Surface (m2)	Pourcent
	Total cépage	74,384	0.19%
AUTRES CEPAGES ROUGES	NYON	32,613	15.86%
	MORGES	27,365	13.31%
	COTES-DE-L'ORBE	25,530	12.42%
	ST-SAPHORIN/LAVAU	17,521	8.52%
	LUTRY	12,661	6.16%
	OLLON	12,227	5.95%
	VULLY	9,132	4.44%
	BONVILLARS	7,700	3.75%
	VILLENEUVE	6,871	3.34%
	CHARDONNE	6,820	3.32%
	TARTEGNIN	6,800	3.31%
	MONTREUX OU VEVEY	5,885	2.86%
	DEZALEY	5,771	2.81%
	BEGNINS	5,124	2.49%
	VILLETTE	3,673	1.79%
	PERROY	3,282	1.60%
	LUINS	2,546	1.24%
	MONT-SUR-ROLLE	2,243	1.09%
	EPESSSES	2,052	1.00%
	YVORNE	2,047	1.00%
	BURSINEL	1,809	0.88%
	BEX	1,678	0.82%
	FECHY	1,478	0.72%
	VINZEL	1,126	0.55%
	COTEAU DE VINCY	1,100	0.54%
	AIGLE	365	0.18%
	AUBONNE	180	0.09%
	Total cépage	205,599	0.54%
VIOGNIER	MORGES	18,680	20.03%
	NYON	17,864	19.16%
	LUTRY	8,478	9.09%
	VILLETTE	6,899	7.40%
	CHARDONNE	5,727	6.14%
	ST-SAPHORIN/LAVAU	5,067	5.43%
	TARTEGNIN	3,761	4.03%
	MONT-SUR-ROLLE	3,218	3.45%
	MONTREUX OU VEVEY	3,000	3.22%
	BEGNINS	2,700	2.90%
	AIGLE	2,404	2.58%
	OLLON	2,194	2.35%
	BURSINEL	2,114	2.27%
	COTES-DE-L'ORBE	1,800	1.93%
	EPESSSES	1,730	1.86%
	VULLY	1,508	1.62%
	PERROY	1,100	1.18%
	BONVILLARS	900	0.97%
	COTEAU DE VINCY	801	0.86%
	CALAMIN	560	0.60%
	BEX	543	0.58%
	VILLENEUVE	500	0.54%
	LUINS	500	0.54%
	AUBONNE	500	0.54%
	YVORNE	450	0.48%
	DEZALEY	250	0.27%
	Total cépage	93,248	0.24%
CARMINOIR	MORGES	1,450	46.65%
	OLLON	685	22.04%

OCV/CIEV REGISTRE CANTONAL DES VIGNES. ETAT AU 20.11.2010 Page 6.5.12  
 CVVI.Q034 Surface viticole par cépage et par  
 lieu de production (ordre décroissant de la surface)

Cépage	Lieu de production	Surface (m2)	Pourcent
CARMINOIR	PERROY	633	20.37%
	EPESSSES	135	4.34%
	YVORNE	115	3.70%
	TARTEGNIN	90	2.90%
	Total cépage	3,108	0.01%
REGENT	YVORNE	2,500	27.69%
	MORGES	1,674	18.54%
	OLLON	1,381	15.30%
	CHARDONNE	1,223	13.55%
	AUBONNE	1,093	12.11%
	VULLY	500	5.54%
	NYON	325	3.60%
	PERROY	185	2.05%
	MONTREUX OU VEVEY	148	1.64%
Total cépage	9,029	0.02%	
PLANT ROBERT	VILLETTE	22,472	33.09%
	EPESSSES	16,799	24.74%
	MONT-SUR-ROLLE	8,150	12.00%
	LUTRY	8,079	11.90%
	CHARDONNE	6,507	9.58%
	MONTREUX OU VEVEY	2,400	3.53%
	BONVILLARS	1,424	2.10%
	COTES-DE-L'ORBE	1,053	1.55%
	ST-SAPHORIN/LAVALAUX	917	1.35%
	DEZALEY	107	0.16%
	Total cépage	67,908	0.18%
SERVAGNIN	MORGES	4,700	100.00%
	Total cépage	4,700	0.01%
GALOTTA	NYON	20,467	21.49%
	MORGES	15,801	16.59%
	BONVILLARS	14,841	15.58%
	BEX	5,300	5.56%
	TARTEGNIN	4,964	5.21%
	BURSINEL	4,383	4.60%
	LUTRY	4,010	4.21%
	LUINS	3,710	3.90%
	YVORNE	3,369	3.54%
	VILLENEUVE	2,575	2.70%
	MONT-SUR-ROLLE	2,035	2.14%
	ST-SAPHORIN/LAVALAUX	2,021	2.12%
	MONTREUX OU VEVEY	1,974	2.07%
	CHARDONNE	1,623	1.70%
	PERROY	1,510	1.59%
	BEGNINS	1,423	1.49%
	FECHY	1,364	1.43%
	EPESSSES	1,338	1.40%
	VILLETTE	1,075	1.13%
	OLLON	700	0.73%
COTES-DE-L'ORBE	283	0.30%	
VULLY	256	0.27%	
VINZEL	227	0.24%	
Total cépage	95,249	0.25%	
AUTRES HYBRIDES ROUGES	MORGES	822	39.41%

OCV/CIEV                    REGISTRE CANTONAL DES VIGNES. ETAT AU 20.11.2010                    Page 6.5.13  
 CVVI.Q034                    Surface viticole par cépage et par  
                                   lieu de production (ordre décroissant de la surface)

Cépage	Lieu de production	Surface (m2)	Pourcent
AUTRES HYBRIDES ROUGES	MONT-SUR-ROLLE	615	29.48%
	LUTRY	304	14.57%
	VILLENEUVE	164	7.86%
	CHARDONNE	105	5.03%
	MONTREUX OU VEVEY	76	3.64%
	Total cépage	2,086	0.01%
AUTRES HYBRIDES BLANCS	MONT-SUR-ROLLE	4,250	100.00%
	Total cépage	4,250	0.01%
ALTESSE	MORGES	2,837	86.31%
	LUTRY	450	13.69%
	Total cépage	3,287	0.01%
MARSANE BLANCHE/HERMIT	DEZALEY	500	100.00%
	Total cépage	500	0.00%
MULLER-TURHGAU	MONTREUX OU VEVEY	600	100.00%
	Total cépage	600	0.00%
SAUVIGNON GRIS	PERROY	800	100.00%
	Total cépage	800	0.00%
DAKAPO	MORGES	6,000	84.21%
	OLLON	800	11.23%
	NYON	325	4.56%
	Total cépage	7,125	0.02%
DORNFELDER	BEX	4,500	69.82%
	BURSINEL	1,000	15.52%
	MORGES	845	13.11%
	AIGLE	100	1.55%
	Total cépage	6,445	0.02%
DUNKELFELDER	MORGES	900	49.13%
	VILLENEUVE	720	39.30%
	AIGLE	212	11.57%
	Total cépage	1,832	0.00%
MARA	NYON	3,680	31.35%
	BONVILLARS	3,477	29.62%
	VULLY	2,020	17.21%
	MORGES	1,940	16.53%
	ST-SAPHORIN/LAVAUUX	450	3.83%
	COTES-DE-L'ORBE	170	1.45%
	Total cépage	11,737	0.03%
MARECHAL FOCH	MONT-SUR-ROLLE	620	100.00%
	Total cépage	620	0.00%
JOHANNITER	MONT-SUR-ROLLE	613	100.00%

OCV/CIEV                    REGISTRE CANTONAL DES VIGNES. ETAT AU 20.11.2010                    Page 6.5.14  
 CVVI.Q034                    Surface viticole par cépage et par  
                                  lieu de production (ordre décroissant de la surface)

Cépage	Lieu de production	Surface (m2)	Pourcent
	Total cépage	613	0.00%
SOLARIS	MONT-SUR-ROLLE	615	100.00%
	Total cépage	615	0.00%
INDETERMINE	NON PLANTE	68,043	21.20%
	MORGES	55,699	17.35%
	COTES-DE-L'ORBE	32,139	10.01%
	BONVILLARS	28,697	8.94%
	NYON	21,439	6.68%
	CHARDONNE	21,300	6.64%
	MONTREUX OU VEVEY	15,382	4.79%
	MONT-SUR-ROLLE	14,250	4.44%
	BEX	12,035	3.75%
	ST-SAPHORIN/LAUAUX	9,623	3.00%
	BEGNINS	7,691	2.40%
	AUBONNE	7,229	2.25%
	LUTRY	5,924	1.85%
	EPESES	5,846	1.82%
	VINZEL	3,167	0.99%
	YVORNE	2,264	0.71%
	AIGLE	2,022	0.63%
	VILLENEUVE	1,945	0.61%
	VULLY	1,271	0.40%
	FECHY	1,048	0.33%
	LAUAUX	835	0.26%
	BURSINEL	811	0.25%
	VILLETTE	783	0.24%
	OLLON	635	0.20%
	TARTEGNIN	569	0.18%
	PERROY	200	0.06%
	COTEAU DE VINCY	151	0.05%
	Total cépage	320,998	0.84%
	Total canton	38,181,066	100.00%

Lieu de production	Surface (m2)	Couleur
AIGLE	241,049	ROUGE
	1,073,480	BLANC
	1,314,529	
AUBONNE	172,058	ROUGE
	606,559	BLANC
	778,617	
BEGNINS	401,554	ROUGE
	526,694	BLANC
	928,248	
BEX	387,249	BLANC
	691,718	ROUGE
	1,078,967	
BONVILLARS	780,151	BLANC
	1,107,899	ROUGE
	1,888,050	
BURSINEL	88,378	ROUGE
	406,896	BLANC
	495,274	
CALAMIN	3,166	ROUGE
	159,661	BLANC
	162,827	
CHARDONNE	277,523	ROUGE
	748,508	BLANC
	1,026,031	
COTEAU DE VINCY	162,650	ROUGE
	467,734	BLANC
	630,384	
COTES-DE-L'ORBE	311,129	BLANC
	1,342,342	ROUGE
	1,653,471	
DEZALEY	66,432	ROUGE
	434,406	BLANC
	500,838	
DEZALEY-MARSENS	37,859	BLANC
	37,859	
EPESESSE	345,217	ROUGE
	1,356,672	BLANC
	1,701,889	
FECHY	75,034	ROUGE

Lieu de production	Surface (m2)	Couleur
FECHY	1,698,039	BLANC
	1,773,073	
LUINS	210,214	ROUGE
	831,897	BLANC
	1,042,111	
LUTRY	245,461	ROUGE
	585,201	BLANC
	830,662	
MONT-SUR-ROLLE	349,303	ROUGE
	2,187,552	BLANC
	2,536,855	
MONTREUX OU VEVEY	392,721	ROUGE
	616,221	BLANC
	1,008,942	
MORGES	2,632,445	ROUGE
	3,359,427	BLANC
	5,991,872	
NON PLANTE	410	BLANC
	410	
NYON	1,172,072	BLANC
	1,481,832	ROUGE
	2,653,904	
OLLON	457,605	ROUGE
	772,774	BLANC
	1,230,379	
PERROY	285,874	ROUGE
	831,859	BLANC
	1,117,733	
ST-SAPHORIN/LAVAU	354,330	ROUGE
	1,078,916	BLANC
	1,433,246	
TARTEGNIN	355,809	ROUGE
	1,007,644	BLANC
	1,363,453	
VILLENEUVE	214,344	ROUGE
	415,546	BLANC
	629,890	
VILLETTE	241,589	ROUGE
	1,131,958	BLANC

```

-----
Lieu de production      Surface (m2)  Couleur
-----
                               1,373,547
VINZEL                   85,102      ROUGE
                        510,617      BLANC
                        -----
                        595,719
VULLY                    245,036     BLANC
                        247,453     ROUGE
                        -----
                        492,489
YVORNE                   318,671     ROUGE
                        1,270,128   BLANC
                        -----
                        1,588,799

```