
















Carte des secteurs et zones de protection des eaux

Communes de Cheseaux-sur-Lausanne, Etagnières et Morrens

1:5'000

Légende

- | | | |
|-----------|----------------|---|
| Secteur | A _u |  |
| Secteur | üB |  |
| Zone | S1 |  |
| Zone | S2 |  |
| Zone | S3 |  |
| Périmètre | |  |
-
- | | |
|--|-------------------------------------|
|  | Source d'intérêt public |
|  | Source privée |
|  | Puits d'intérêt public |
|  | Puits privé |
|  | Source captée |
|  | Source non captée |
|  | Puits filtrant vertical |
|  | Puits filtrant à drains horizontaux |
-
- | | |
|--|------------------|
|  | Limite communale |
|--|------------------|

Etat au 17 novembre 2011,
sous réserve de modifications.

