

CHAPITRE VRT-1

LRou & RLRou

- VRT-1.03.00 Spécifications géométriques des abords des routes cantonales
- VRT-1.03.01 LRou art. 36
Distances minimales, limite des constructions R.C. 1ère (a) et 2ème Classe (b)
- VRT-1.03.02 LRou art. 36
Distances minimales, limite des constructions R.C. secondaires (c) et (d)
- VRT-1.03.03 LRou art. 41
Excavations permanentes
- VRT-1.03.04 LRou art. 43
Limites des dépôts et installation de chantier
- VRT-1.03.05 LRou art. 44
Lignes aériennes
- VRT-1.03.06 LRou art. 28 et LRou art. 44
Grues et mâts d'éclairage
- VRT-1.03.07 LRou art. 40
Largeur zone déboisée en cas de construction ou de correction en zone forêt
- VRT-1.03.08 RLRou art. 8 et 9
Plantations des haies
- VRT-1.03.09 RLRou art. 10
Distance de plantation des arbres
- VRT-1.03.10 RLRou art.10
Elagage des arbres

**SPECIFICATIONS GEOMETRIQUES
DES ABORDS DES ROUTES CANTONALES**

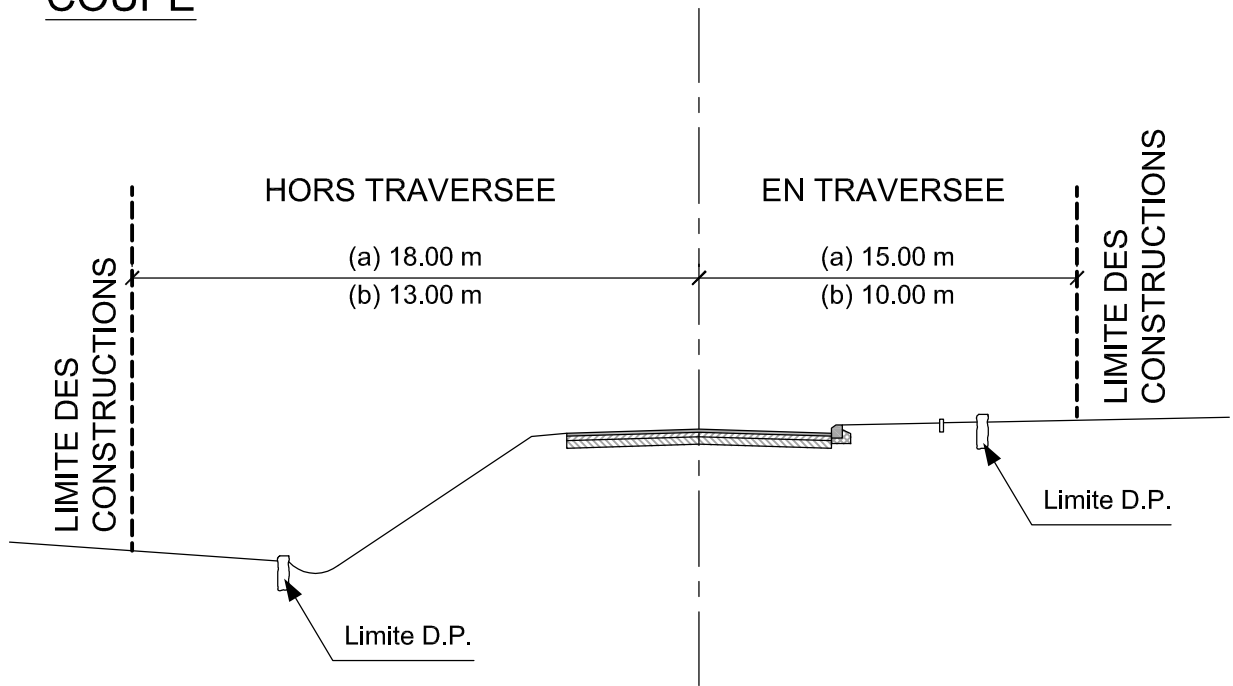
SPECIFICATIONS	ORIGINE DE LA MENSURATION	CLASSE DE ROUTE (ancienne classe) RCRC				
		a	b	c	d	
		CATEGORIE DE ROUTE (nouvelle catégorie) RHRC				
		B	C	IL		
Limite des constructions LRou art. 36	axe de la chaussée hors traversée en traversée	18 m 15 m	13 m 10 m	13 m 10 m	10 m 7 m	
Excavations permanentes LRou art. 41	bord de chaussée	6 m	6 m	6 m	6 m	
Limites des dépôts LRou art. 43 et art. 60	bord de chaussée	5 m	5 m	5 m	5 m	
Lignes aériennes - basse tension - téléphone LRou art. 37 / RLrou art. 12	bord de chaussée point le plus haut de la chaussée	3 m 6 m	3 m 6 m	3 m 6 m	3 m 6 m	
Murs - Clôtures Plantations RLrou art. 8 / 39	limite du domaine public sous réserve de la visibilité et du gabarit d'espace libre bord de la chaussée	0 m 0.6 m 2 m	0 m 0.6 m 2 m	0 m 0.6 m 2 m	0 m 0.6 m 2 m	
Largeur zone déboisée LRou art. 40 (construction ou correction)	bord de la chaussée	7 m	7 m	7 m	7 m	
Haies RLrou art. 9	limite du domaine public bord de la chaussée	1 m 0.6 m 2 m	1 m 0.6 m 2 m	1 m 0.6 m 2 m	1 m 0.6 m 2 m	
Distance de plantation des arbres RLrou art. 10	limite du domaine public	6 m	6 m	6 m	6 m	
Elagage des arbres RLrou art. 10	bord de la chaussée limite du domaine public	1 m 5 m 0 m 2.5 m	1 m 5 m 0 m 2.5 m	1 m 5 m 0 m 2.5 m	1 m 5 m 0 m 2.5 m	

LRou art. 36 DISTANCES MINIMALES

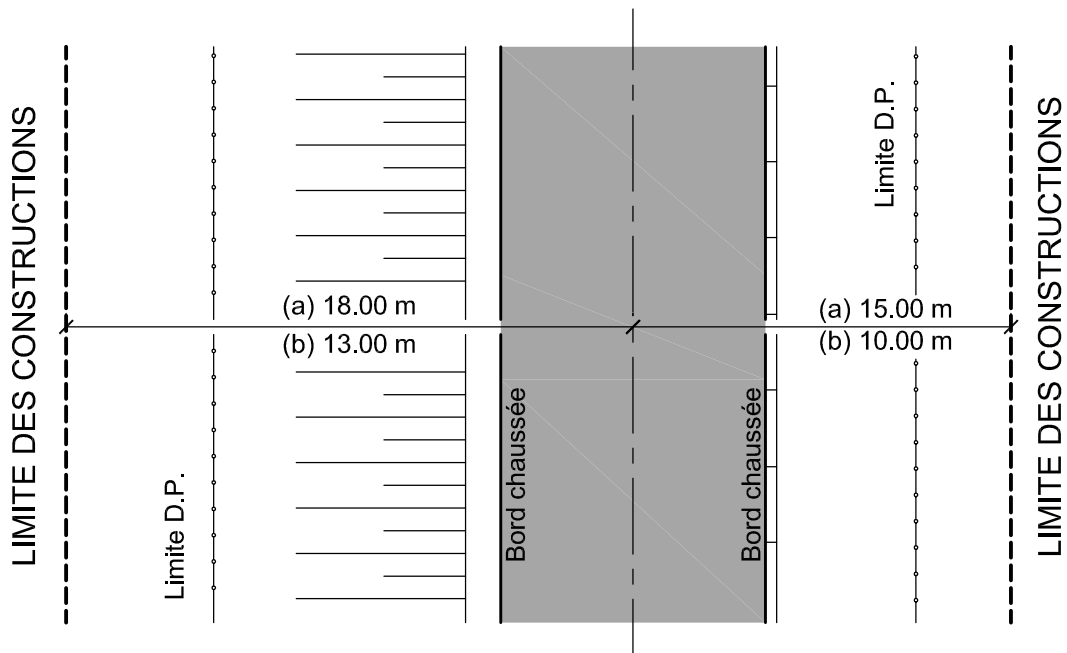
LIMITE DES CONSTRUCTIONS (A DEFAUT DES PLANS D'EXTENSION
ET DE QUARTIER FIXANT CETTE LIMITE)

ROUTES CANTONALES PRINCIPALES DE
1ère (a) et 2ème CLASSE (b)

COUPE



SITUATION

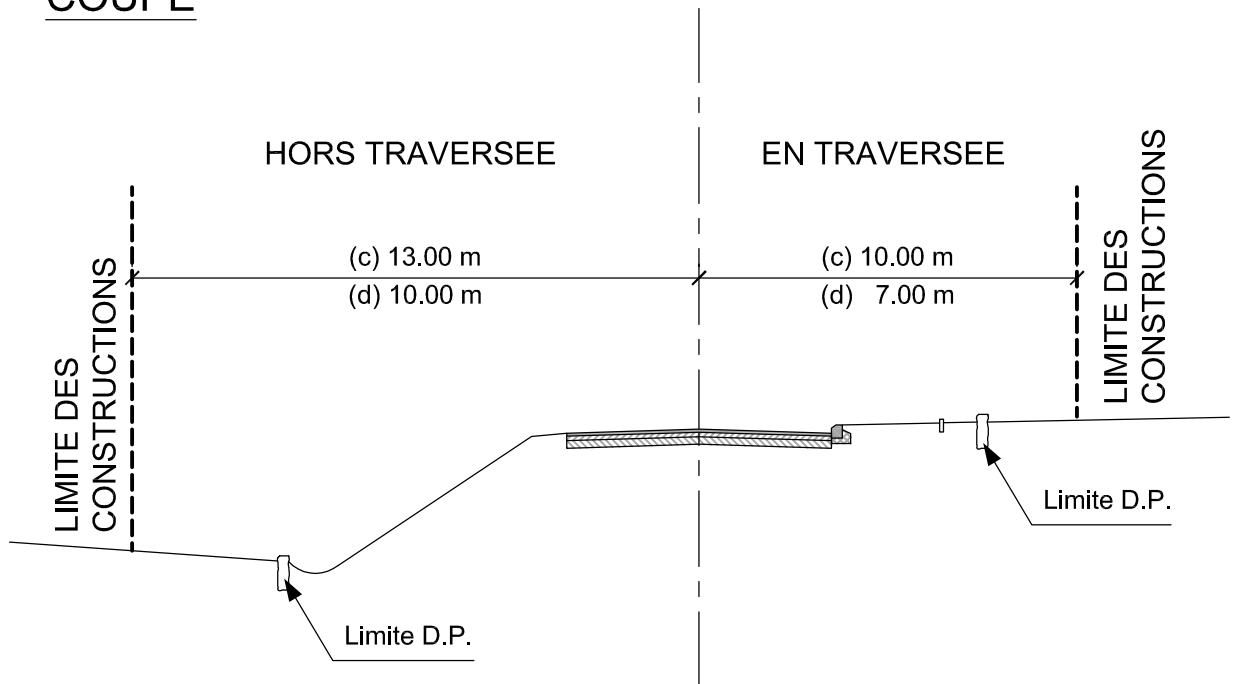


LRou art. 36 DISTANCES MINIMALES

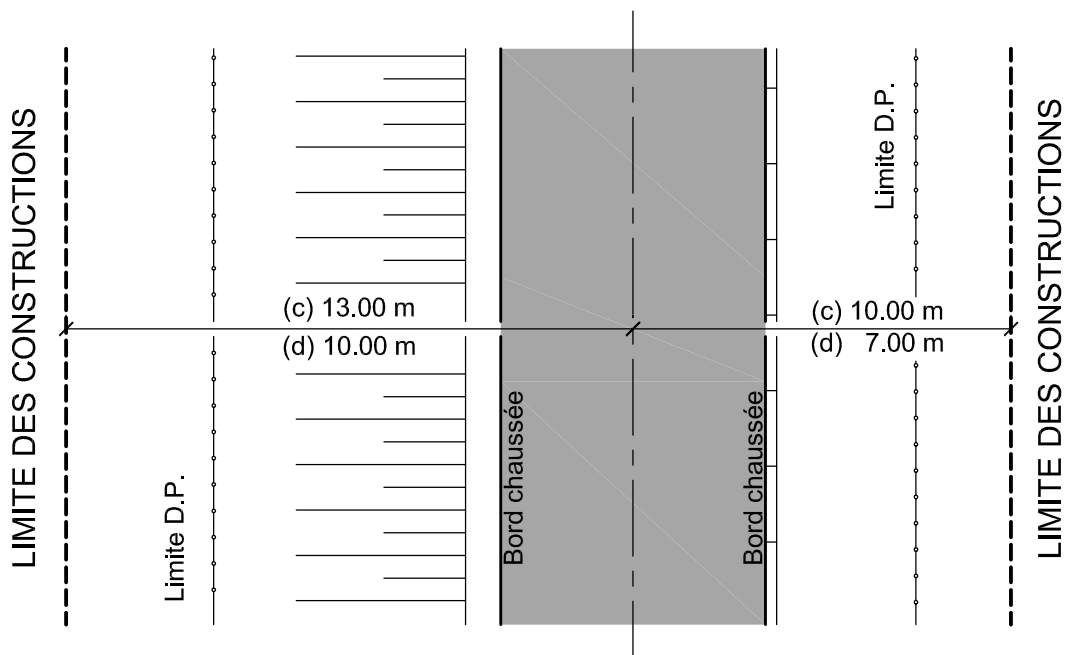
LIMITE DES CONSTRUCTIONS (A DEFAUT DES PLANS D'EXTENSION
ET DE QUARTIER FIXANT CETTE LIMITE)

ROUTES CANTONALES SECONDAIRES A FORT TRAFIC
CLASSE (c) AUTRES ROUTES SECONDAIRES (d)

COUPE



SITUATION

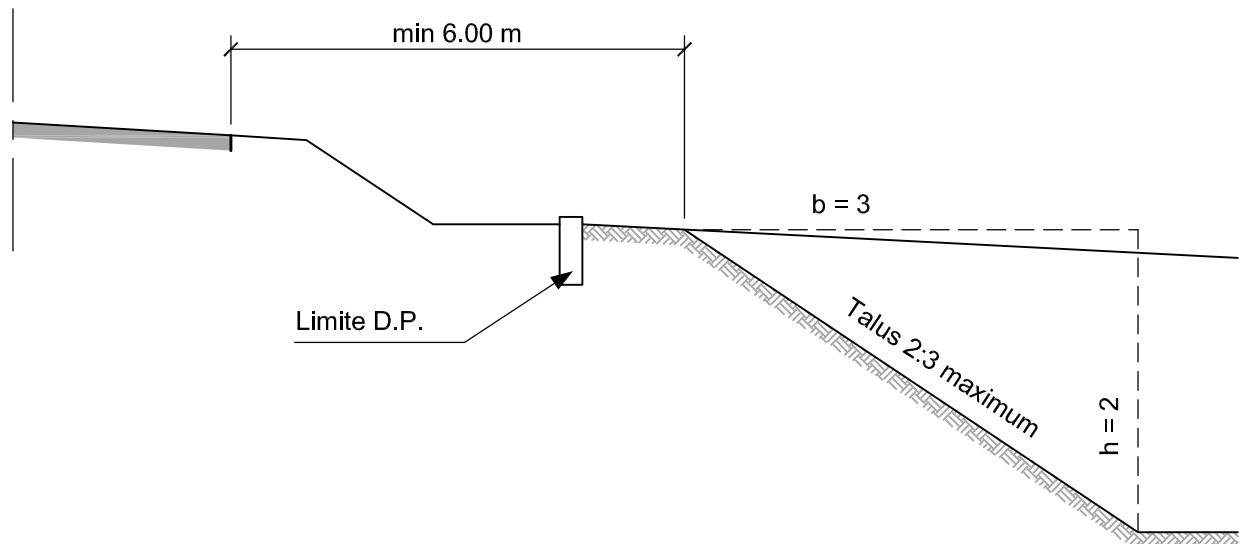


LRou art. 41 EXCAVATIONS PERMANENTES

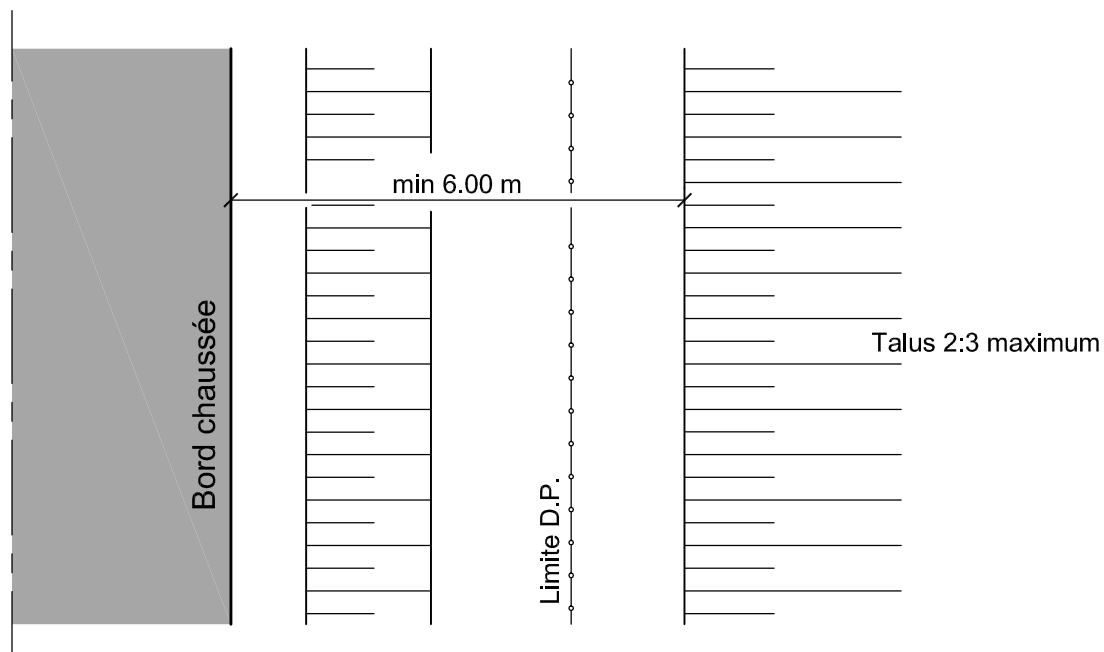
Alinéa 1:
Aucune carrière ne peut être exploitée
à moins de 6 mètres du bord de la chaussée

Alinéa 2:
Du côté de la route, la hauteur du talus de l'excavation ne doit pas dépasser
les deux tiers de la base de ce talus; des dérogations peuvent être accordées
ou des restrictions imposées suivant la nature du sol


COUPE



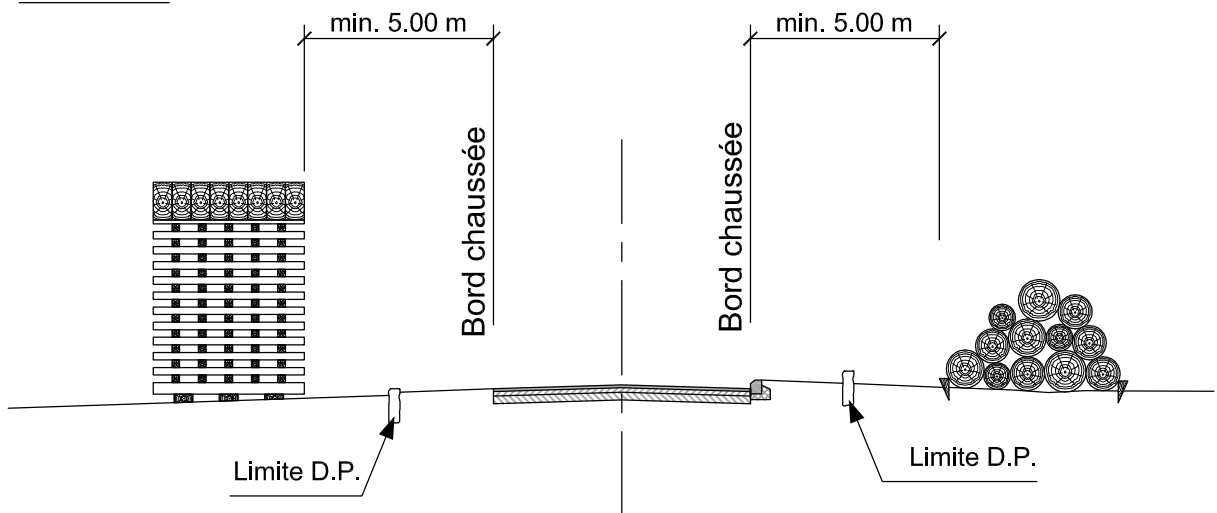
SITUATION



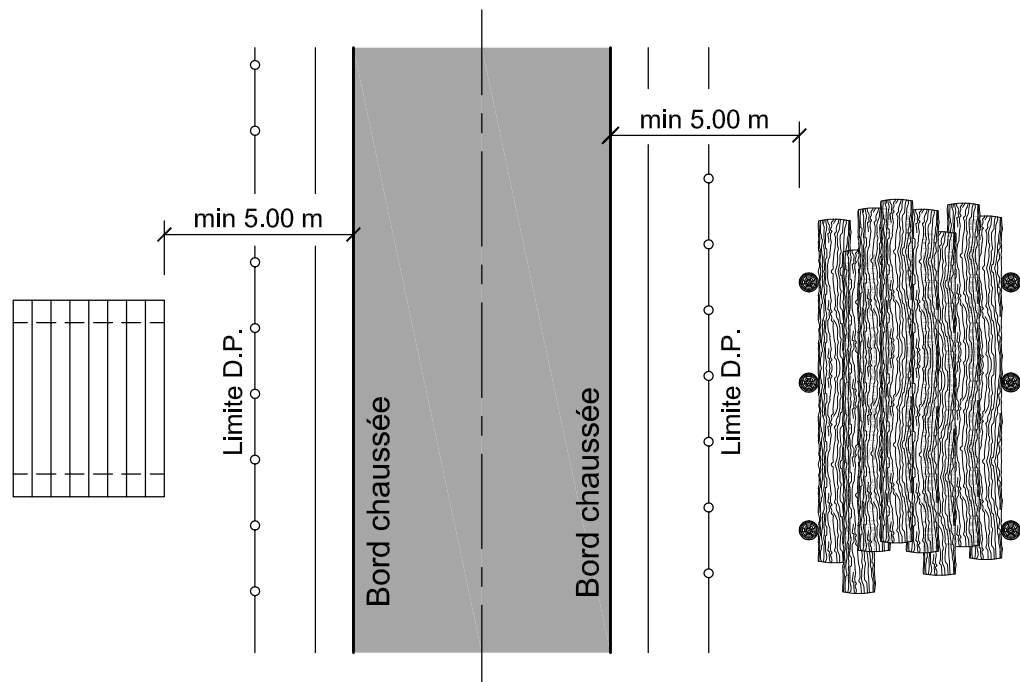
**LRou art. 43
LIMITES DES DEPOTS ET
INSTALLATION DE CHANTIER**

 Cette distance peut-être augmentée si la visibilité ne répond pas aux conditions de la LRou art. 39 et de la RLRou art. 8

COUPE



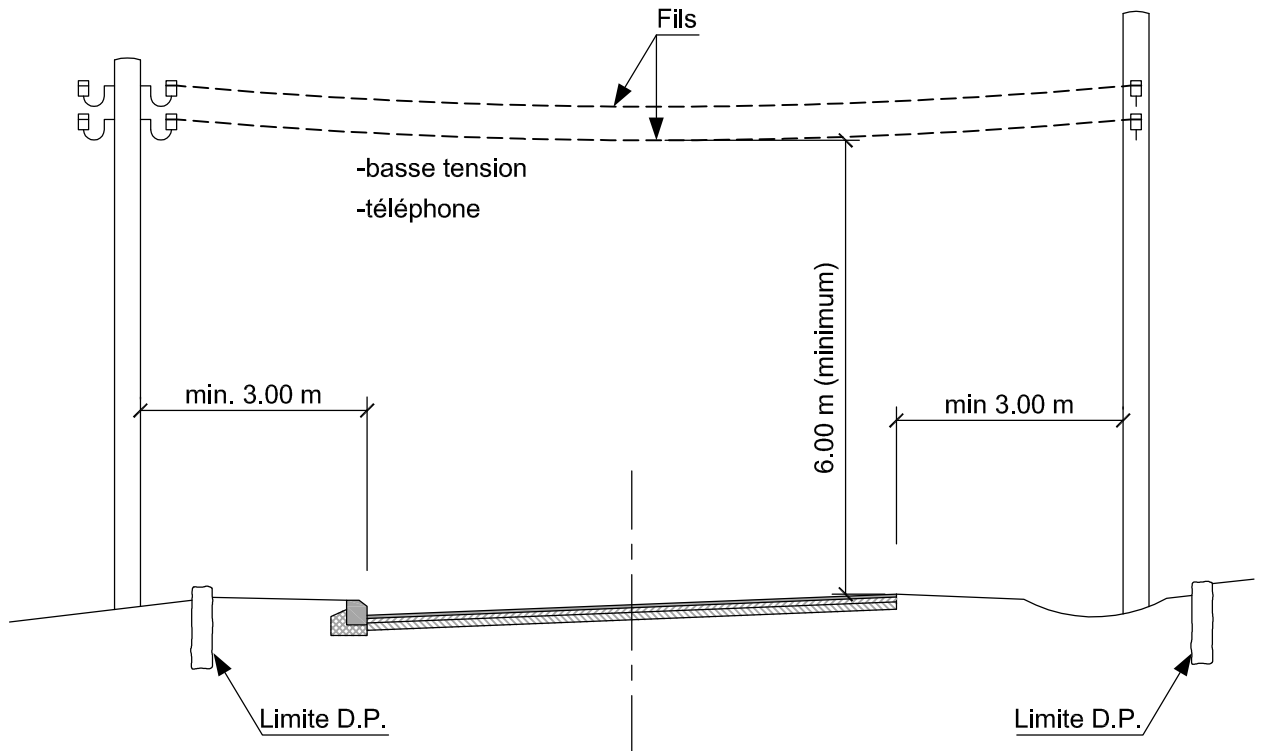
SITUATION



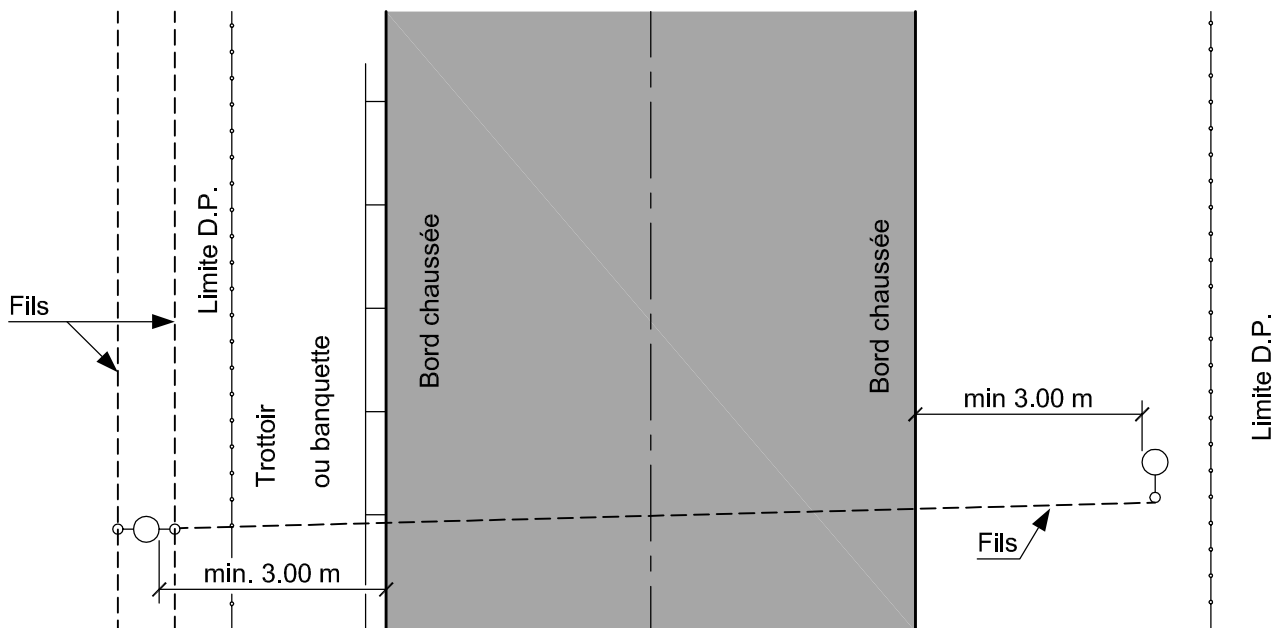
**LRou art. 44 LIGNES AERIENNES
VOIR LRou art. 37
LEGISLATION FEDERALE RESERVEE**

Pour les lignes des transports publics et les lignes à haute tension,
voir législation fédérale.

COUPE



SITUATION



LRou art. 28 ET LRou art. 44 GRUES ET MATS D'ECLAIRAGE LEGISLATION FEDERALE RESERVEE

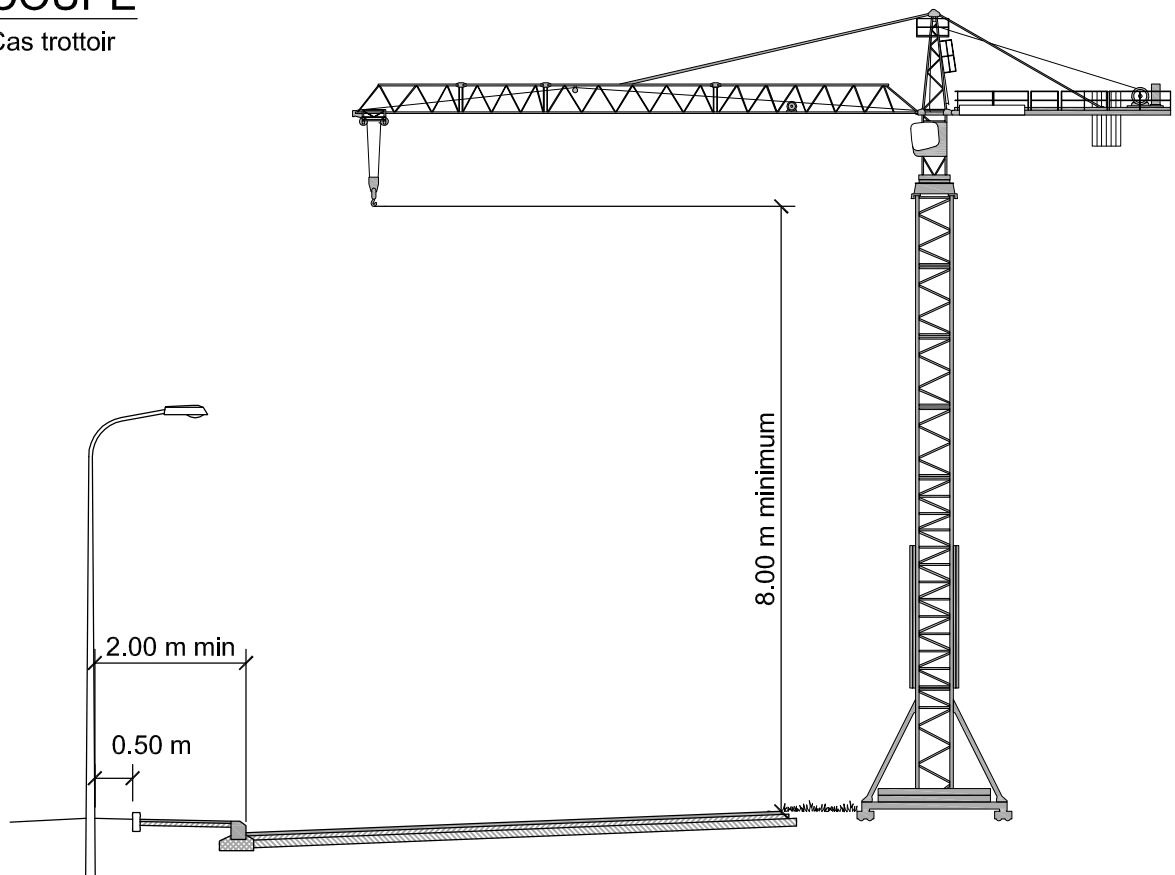
RLROU art. 14 REGLEMENT D'APPLICATION

Sur les chantiers en bordure des routes, l'utilisation de grues est soumise aux conditions suivantes:

- a) la flèche de grue doit être mise en giration libre lorsque l'engin n'est pas à l'emploi;
- b) un espace libre de 8m au moins sous crochet et contrepoids doit être maintenu;
- c) la manutention de charges est interdite au-dessus de la route sans une protection adéquate.

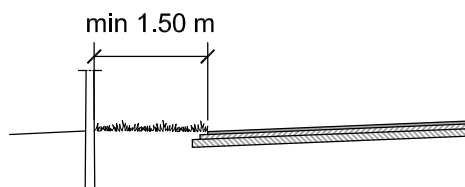
COUPE

Cas trottoir



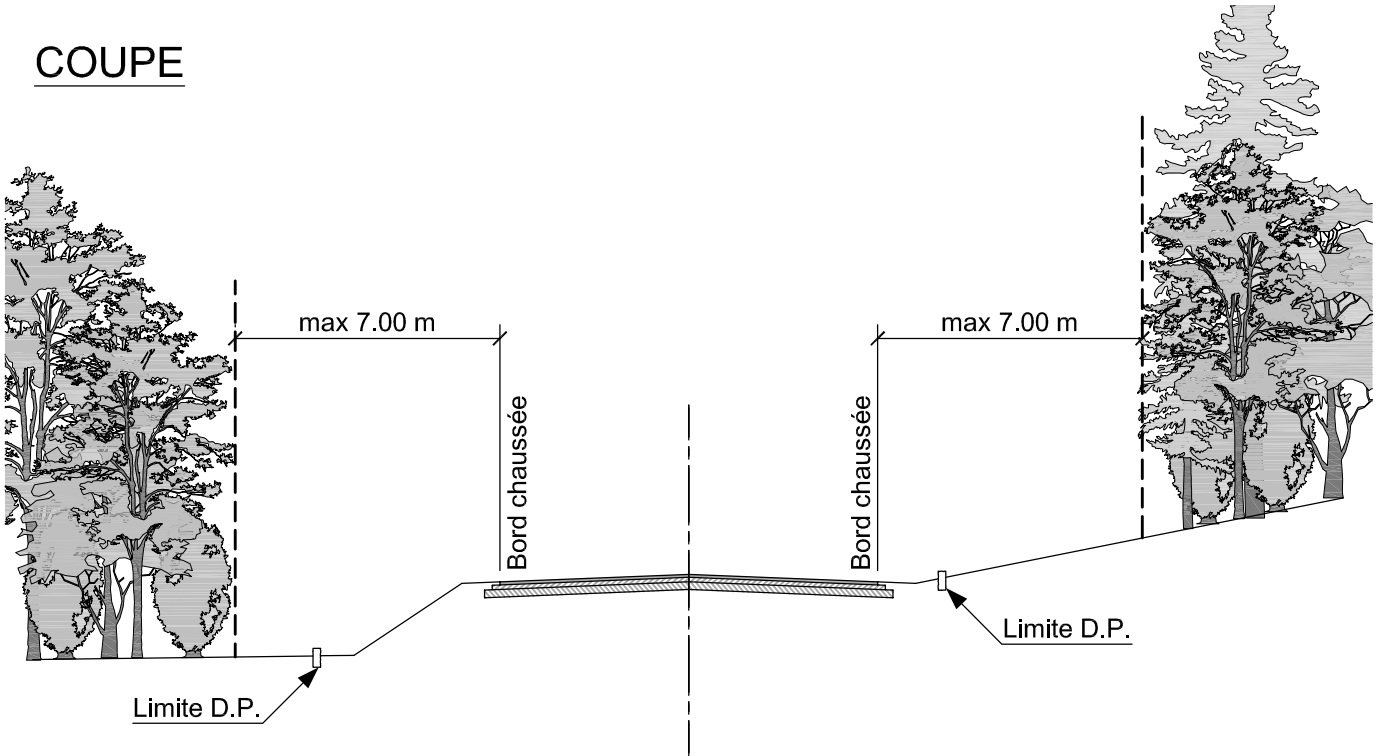
COUPE

Cas accotement

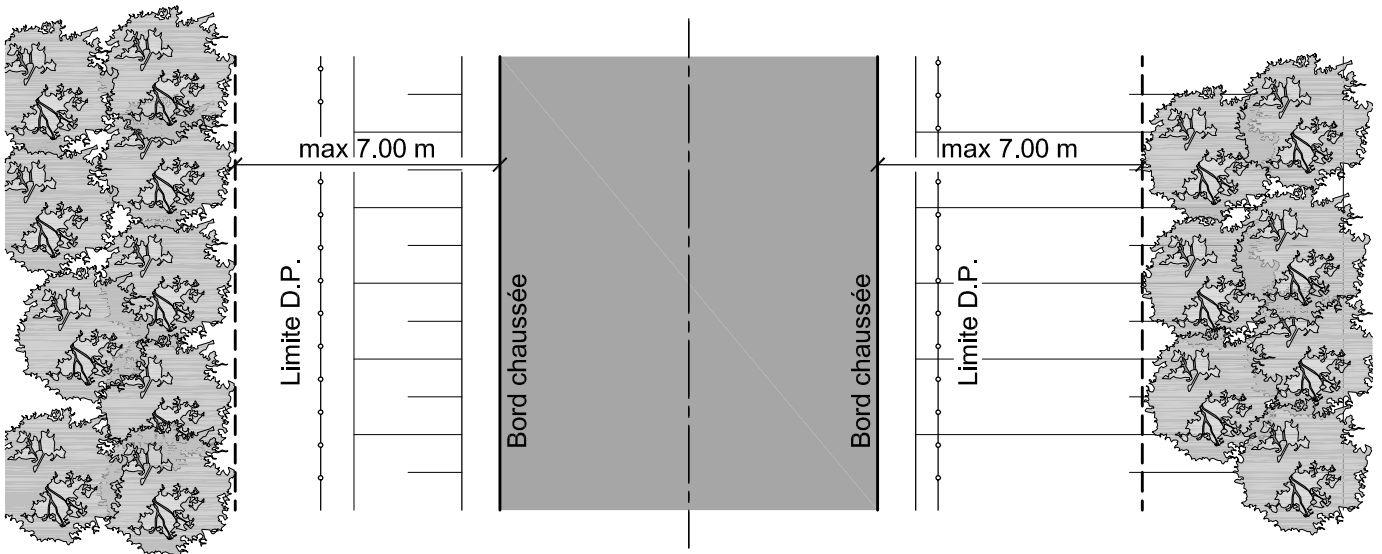


**LRou art. 40 LARGEUR ZONE DEBOISEE
EN CAS DE CONSTRUCTION OU DE CORRECTION
EN ZONE FORET**

COUPE

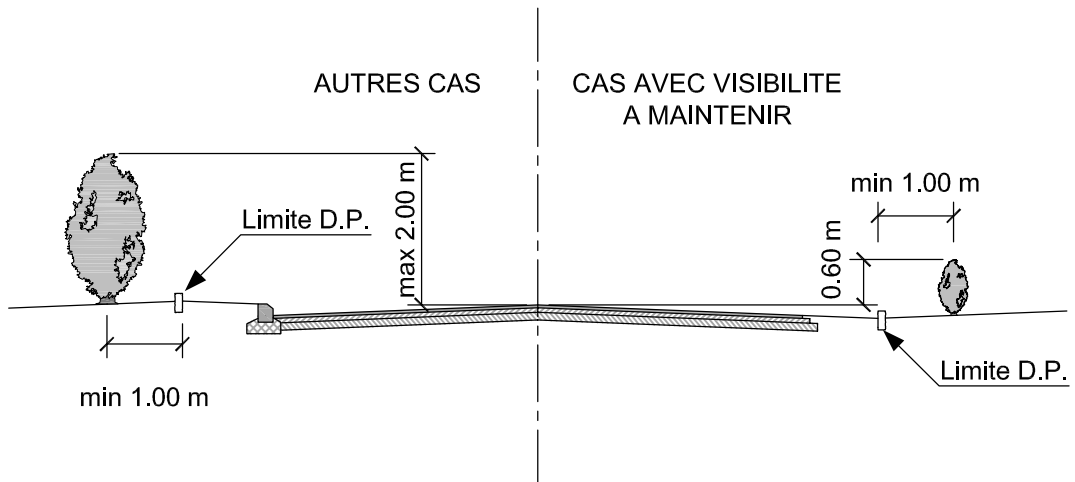


SITUATION

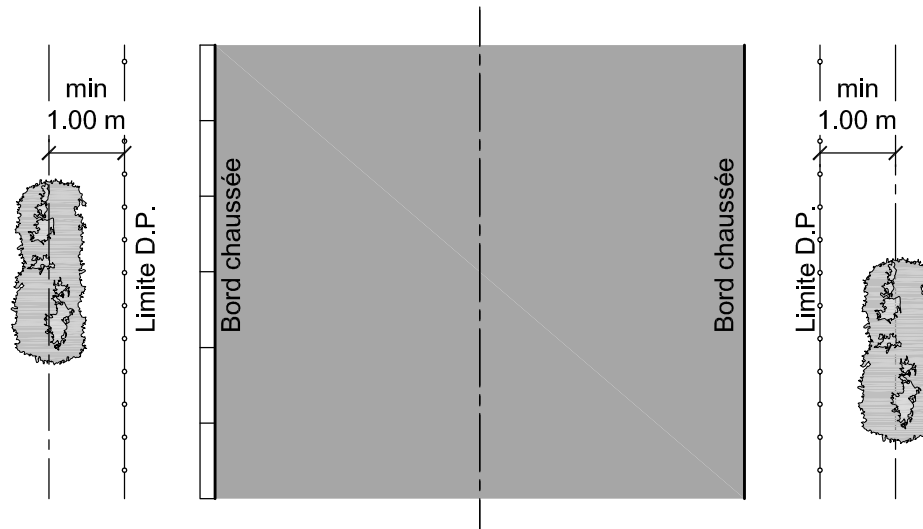


RLRou art. 8 et 9 PLANTATIONS DE HAIES

COUPE

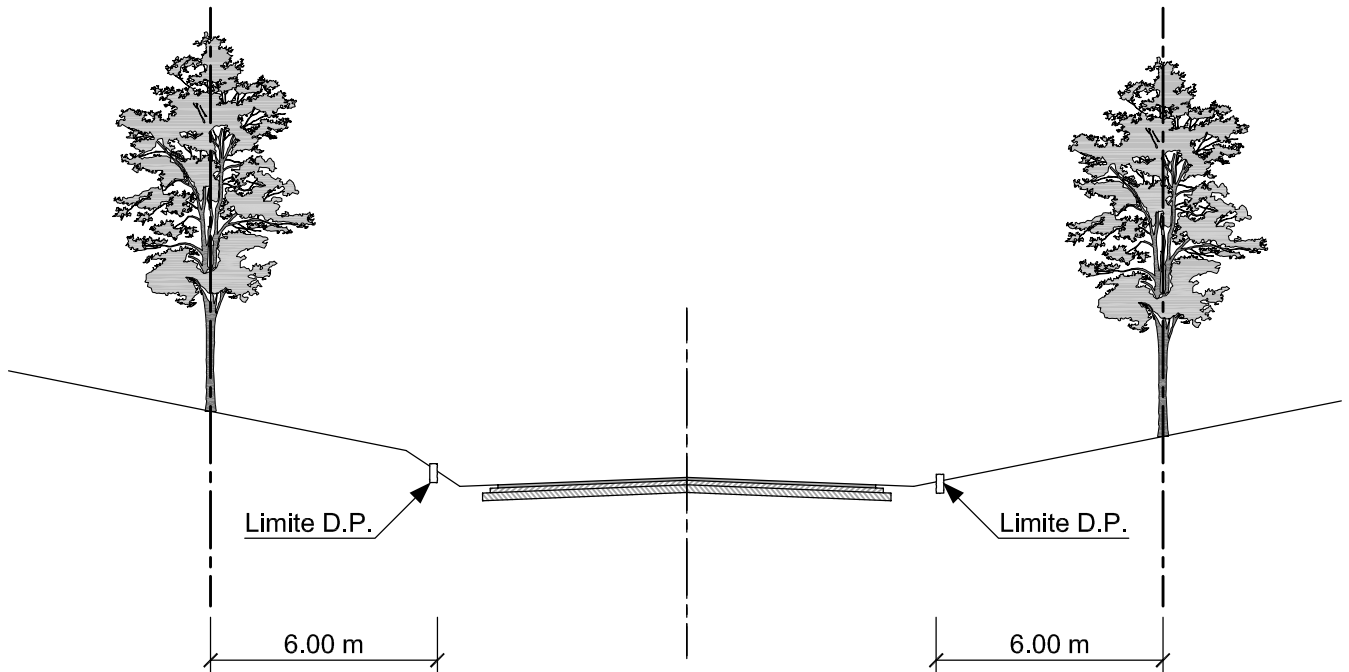


SITUATION

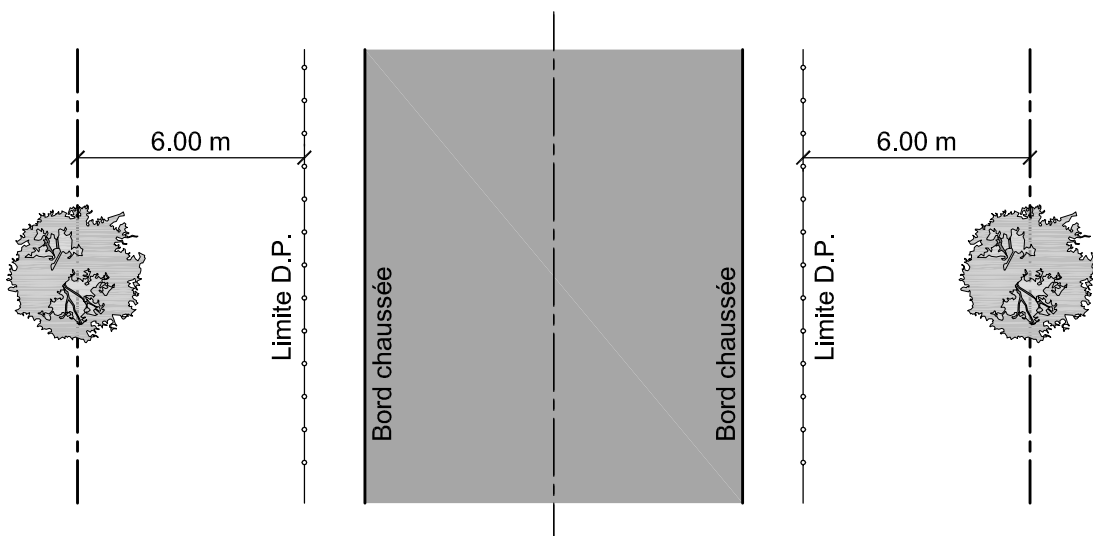


**RLRou art. 10
DISTANCE DES PLANTATION DES ARBRES**

COUPE



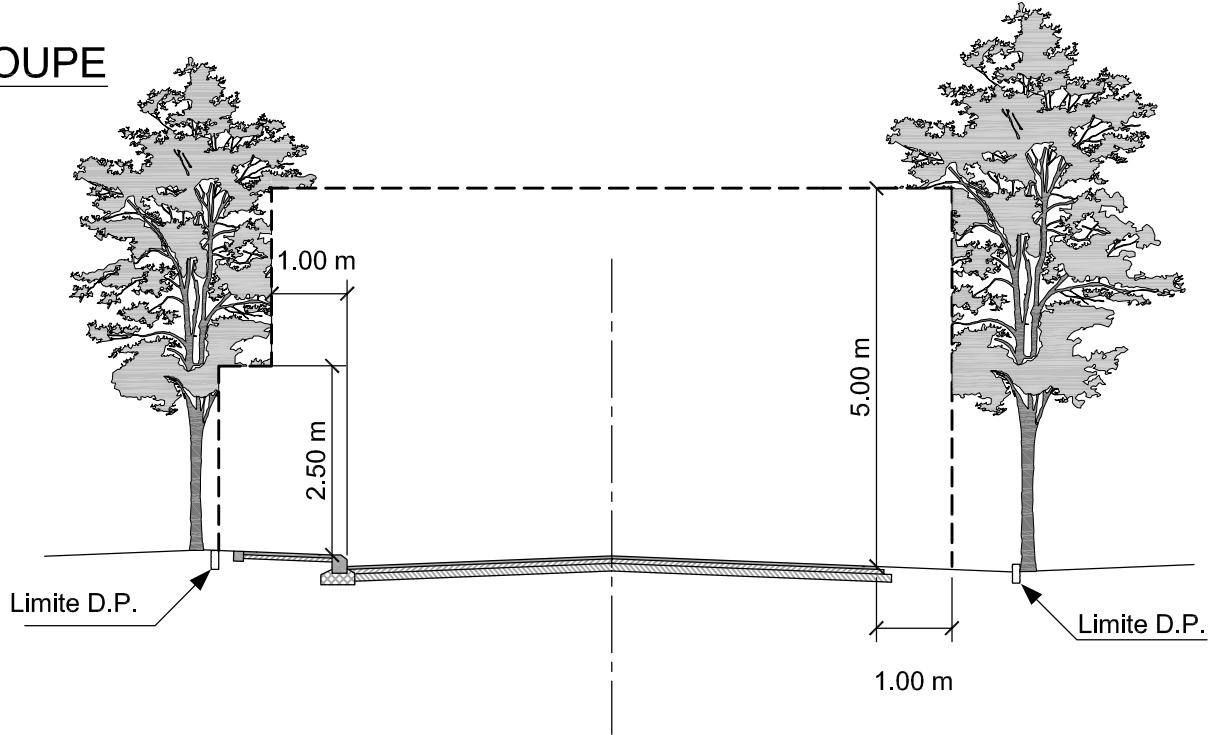
SITUATION



Mesures plus restrictives pour les carrefours

RLRou art.10 ELAGAGE DES ARBRES

COUPE



SITUATION

