

Département des Infrastructures et des Ressources Humaines

Office de l'Information sur le Territoire



Mise en œuvre de la loi sur la géoinformation

Information aux bureaux de géomètres

19 juin 2019

Ph. Latty, responsable section géodonnées

Mise en œuvre de la loi sur la géoinformation

Sommaire

- **Mise en œuvre de l'Infrastructure nationale de géodonnées (INDG)**
- **Validation des registres nationaux des rues et des adresses**
- **Avancement du Projet Cadastre RDPPF**

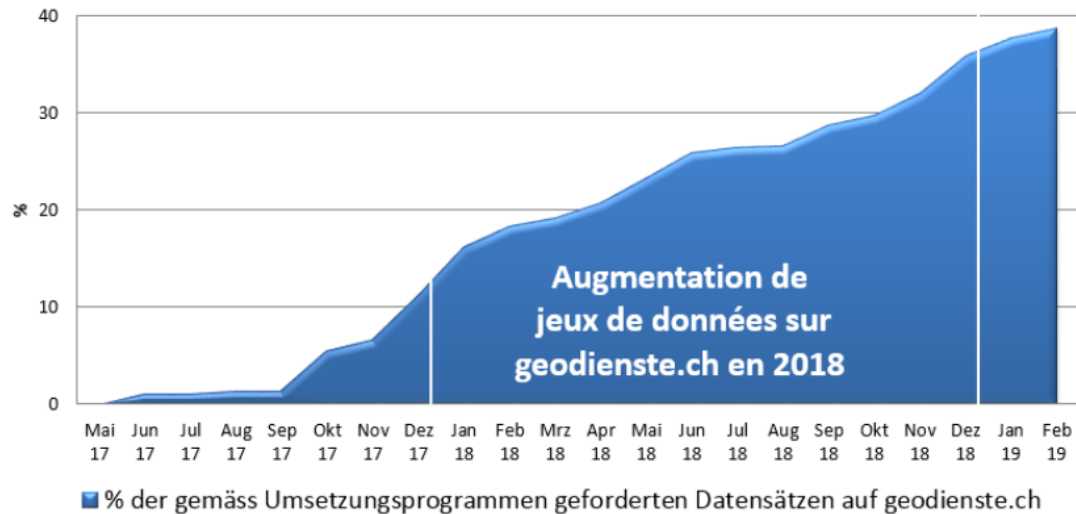
Mise en œuvre de la loi sur la géoinformation



Konferenz der Kantonalen Geoinformationsstellen
Conférence des Services Cantonaux de Géoinformation
Conferenza dei Servizi Cantionali per la Geoinformazione
Conferenza dals posts Chantunals da Geoinformaziun

Rétrospectif, Rapport annuel 2018

- **Infrastructure d'agrégation des cantons (geodienste.ch)**
 - Croissance réjouissante des données intégrés et de la participation des cantons
 - 37% des données requises par les programmes de mise en œuvre disponibles




15/03/2019

DTAP Assemblée plénière 2019

Mise en œuvre de la loi sur la géoinformation

Validation des registres nationaux des rues et des adresses officielles

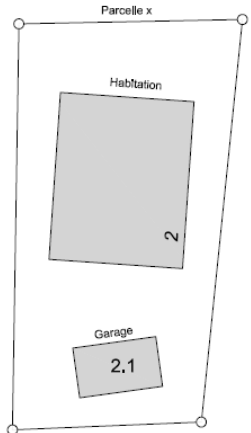
- ✓ Validation du registre national des rues en phase finale
- ✓ Validation du registre national des adresses officielles en cours
- ✓ Introduction par l'OIT des adresses non officielles sur le solde des bâtiments : **début 2020**

 Département des Infrastructures et des ressources humaines
Office de l'Information sur le territoire
Avenue de l'Université 5
1014 Lausanne

Adresses de bâtiments officielles et non officielles

L'adresse d'un bâtiment se compose du nom de la rue, du numéro de maison (aussi appelé numéro d'entrée ou numéro de police) et de l'indication de la localité avec le numéro postal d'acheminement (NPA). La combinaison nom de rue/numéro de maison doit être univoque dans la localité, de sorte que l'adresse soit unique en Suisse.

On distingue les adresses officielles ou non officielles (administratives) selon les critères ci-dessous :



Numéro officiel matérialisé sur place et utilisé par la poste, GPS et autres utilisateurs

Numéro administratif non officiel avec numéro complémentaire non publié, uniquement dans le registre cantonal des bâtiments

Etat au : 13 juin 2018

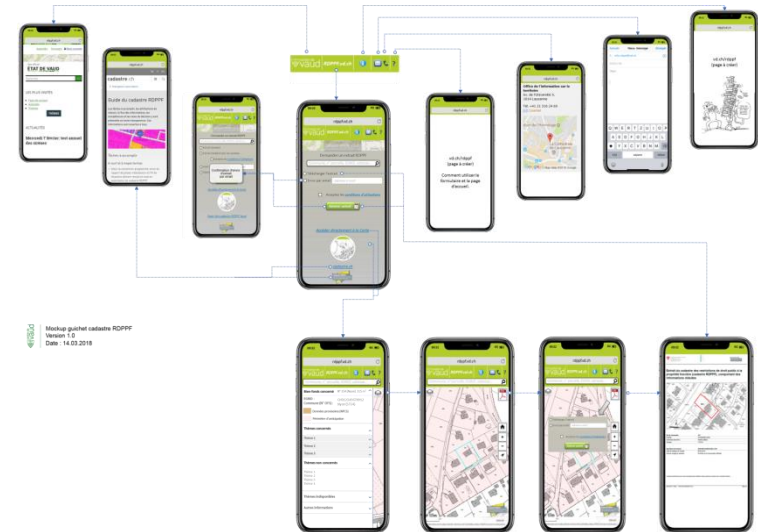
Mise en œuvre de la loi sur la géoinformation

Etat d'avancement du projet Cadastre RDPPF

✓ Phase 1 réalisée : Données de la MO et du SDT intégrées - application fonctionnelle

✓ Ouverture publique : **automne 2019**

✓ Phase 2 en cours : Données de la DGE et de la DGMR en préparation : **été 2020**



Merci de votre attention ...

... questions ?