

5

Procédures spéciales

Nicolas Ciana, responsable de l'Unité des procédures spéciales



Diapositive 1

CN1 nicolas : 15 minutes
Ciana Nicolas; 17.05.2022

Procédures spéciales

- Points fixes
- ZTN - ZTNN
- MAN nomenclature
- Limites territoriales (LTER)

Points fixes



- Swisstopo a bientôt terminé sa campagne «**GNSS2022**» pour le contrôle de la stabilité du réseau MN95 et la définition du système de référence global «CHTRF2022».
- Pas de modification du système de référence CH1903+ et de son cadre de référence «MN95»



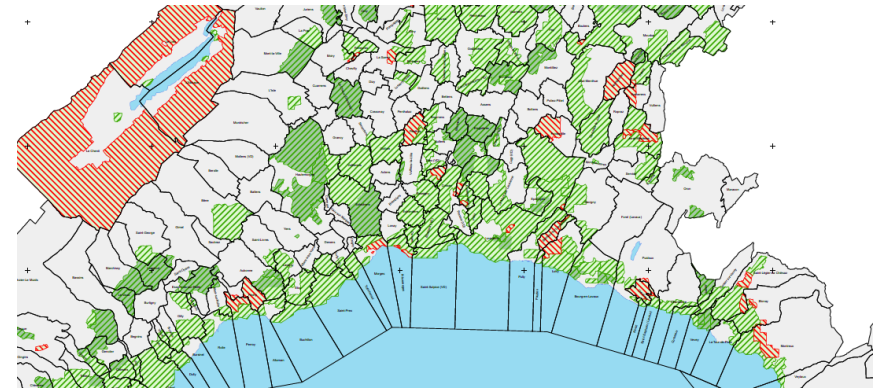
Points fixes



- Remplacement du service de données sur les points fixes «**FPDS**»
- Les fiches signalétiques des points fixes 2 (PFA et PFP) ne sont plus actualisées à partir du 1^{er} mai 2022 et jusqu'à la mise en service de la solution cantonale, FPDS2.
- Consultation sur map.geo.admin.ch et sur notre guichet cartographique. Mais de l'état de **fin avril 2022**.

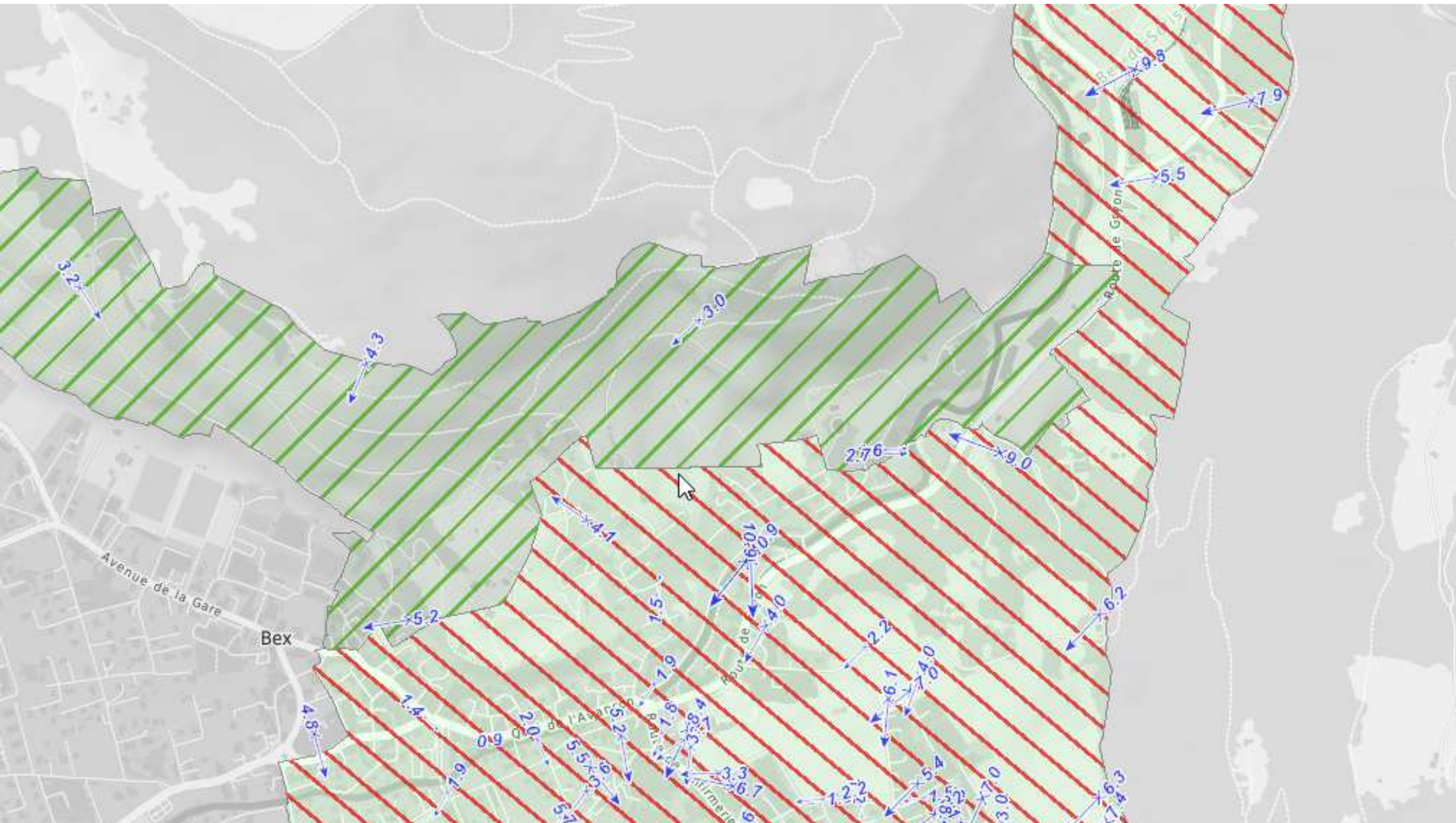


ZTN - ZTNN



- En septembre 2021, la DCG a mis en ligne la dernière version des «**zones où les tensions sont négligeables**».
- Ces zones doivent permettre aux spécialistes de la mensuration cadastrale de savoir si, a priori, les données de base sont de bonne qualité ou non.



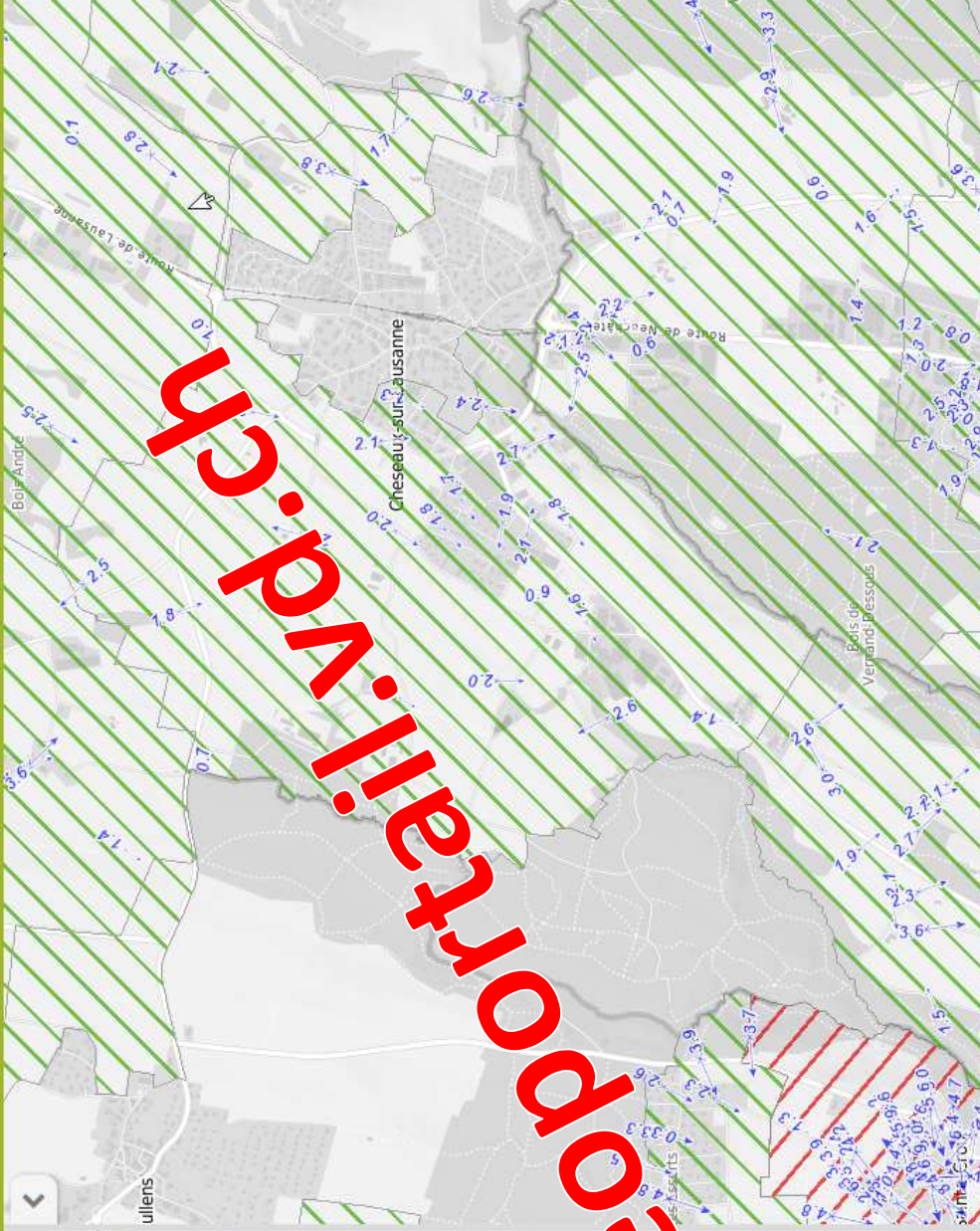


Données

Couches affichées

Légende

- Zones de tensions négligeables
- Vecteurs zones de tensions
- Zones de tensions
- Zones de tensions négligeables
- Zones de tensions non négligeables



www.geopop.ch

MAN nomenclature



- Nouveau projet de définition des **périmètres** de nomenclature dans la MO.
- Mise à jour du MTP (TLM).
- Après le passage de la MAN CS+OD et de la MAN nomenclature, demande de reconnaissance au standard **MO93** pour les anciennes mensurations numériques sans tiraillement (ZTN).



Echichens (Colombier)

Plan de nomenclature



Légende :

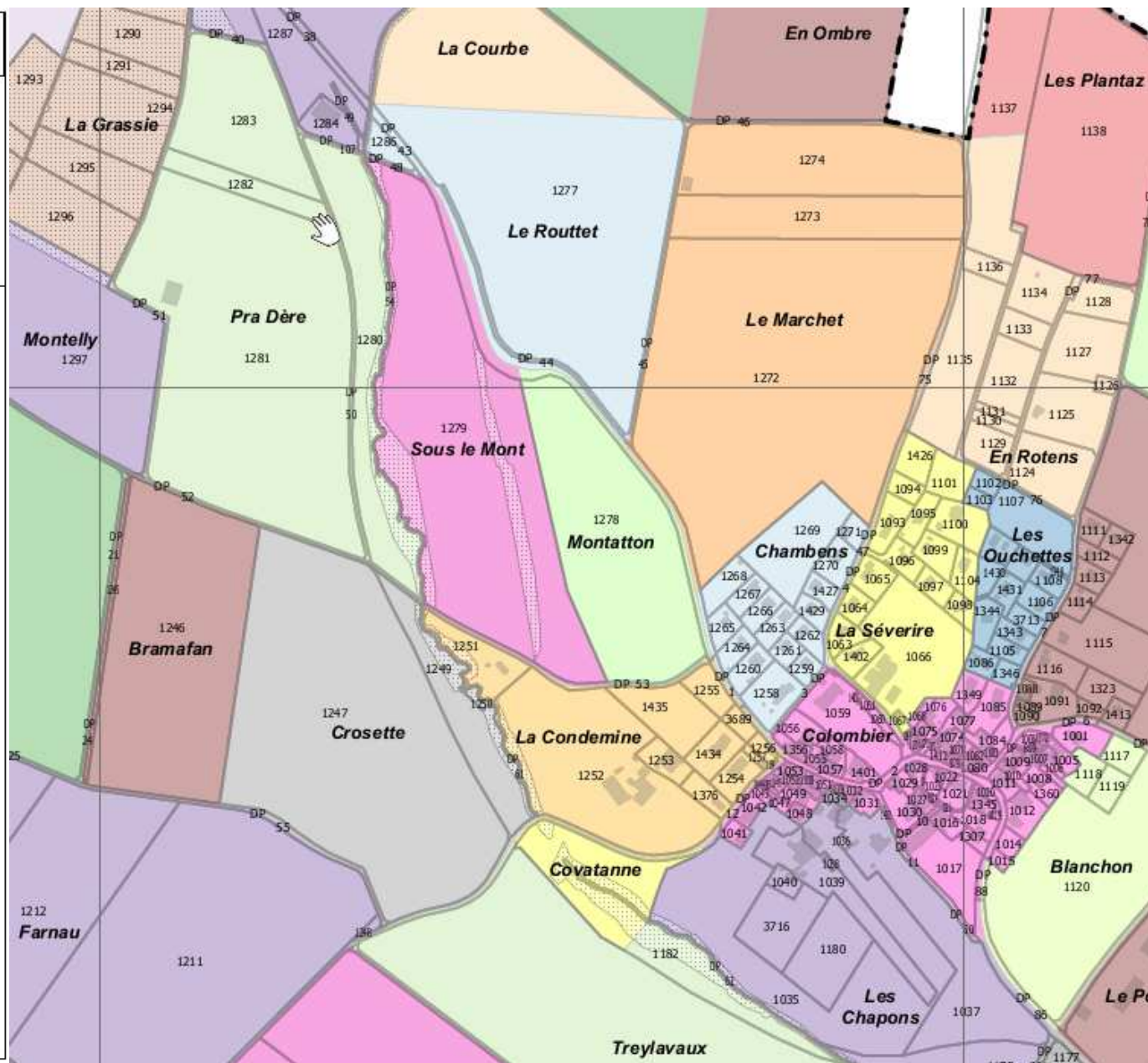
- Canton
- Communes

Lieu-dit
Nom local

Visa du Géomètre cantonal

Lausanne, le 30 mars 2022

Source: Géodonnées Etat de Vaud



Limites territoriales (LTER)



La gestion des limites cantonales et communales est de la compétence des cantons. Les modifications de ces limites doivent être approuvées par les organes compétents des communes ou des cantons concernés.

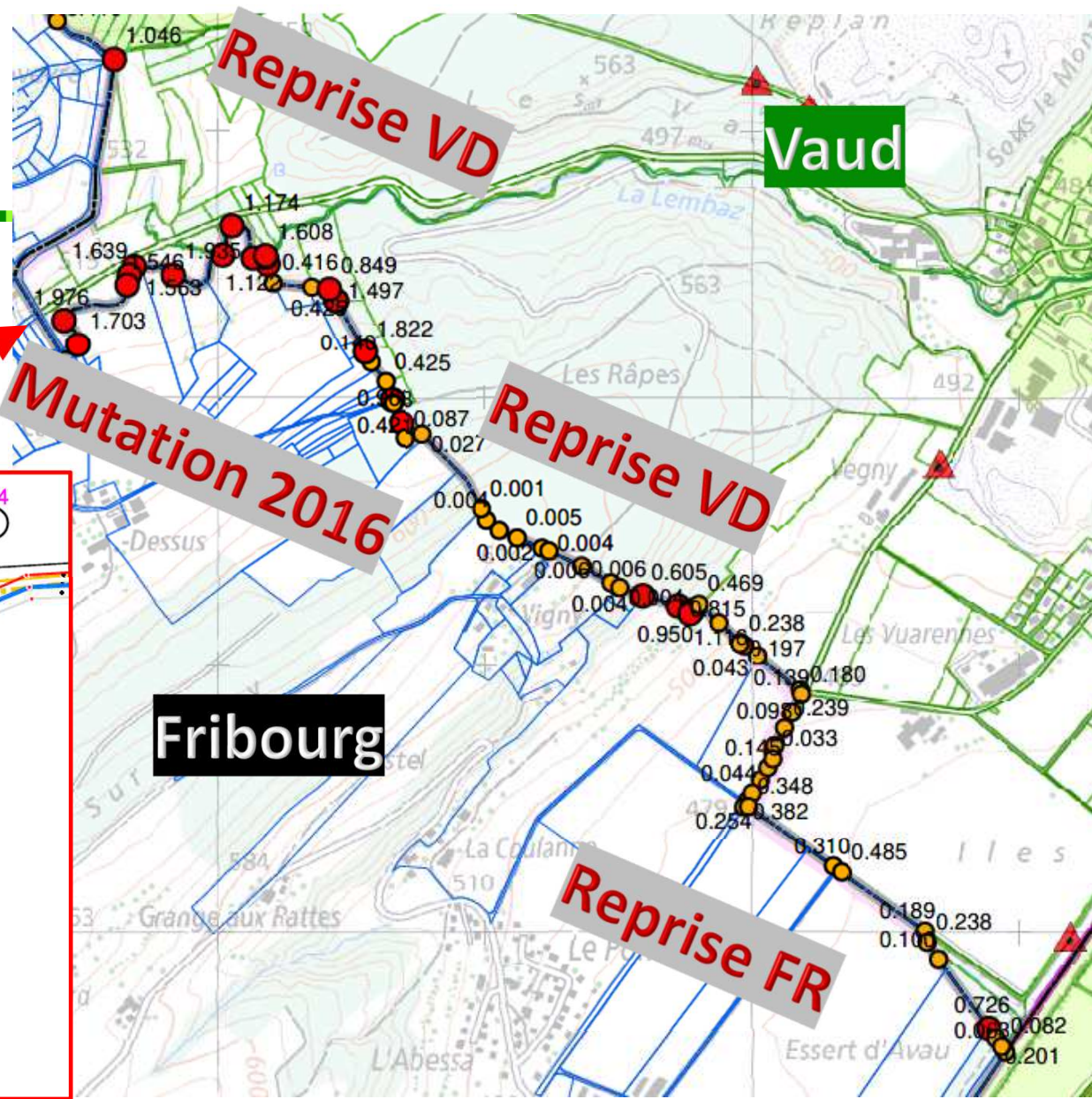
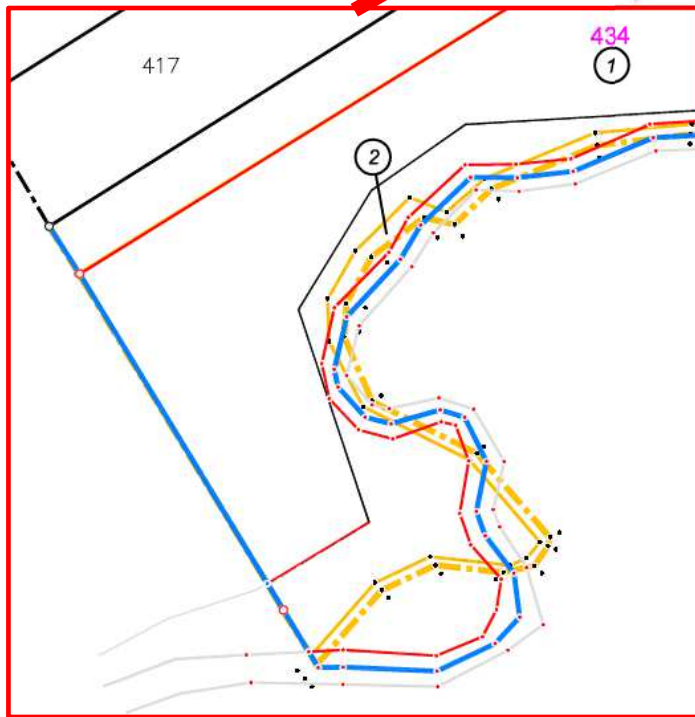
Pour les limites cantonales, 2 processus sont prévus :

- 1) Une nouvelle détermination (premier relevé ou autre)
- 2) La mise en commun



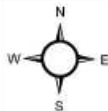
Limites territoriales (LTER)

LTER
Exemple
Valbroye



Limites territoriales du canton de Vaud

Synoptique des mutations sur les LTER
en BDCO



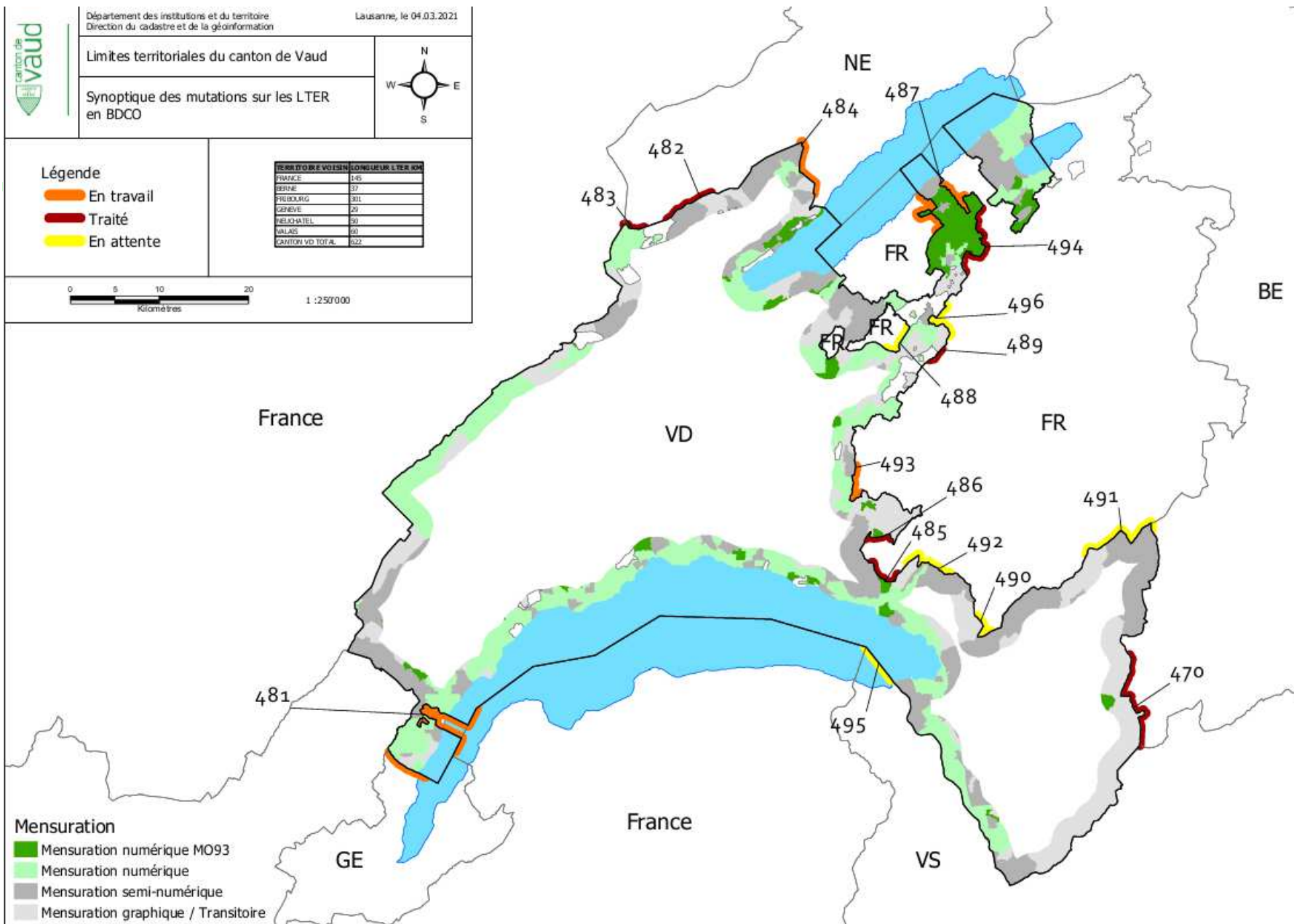
Légende

- █ En travail
- █ Traité
- █ En attente

TERRITOIRE VOISIN	LONGUEUR LTER KM
FRANCE	149
BRNE	37
Fribourg	301
GENÈVE	29
NELCHATEL	50
VALAIS	60
CANTON VD TOTAL	622



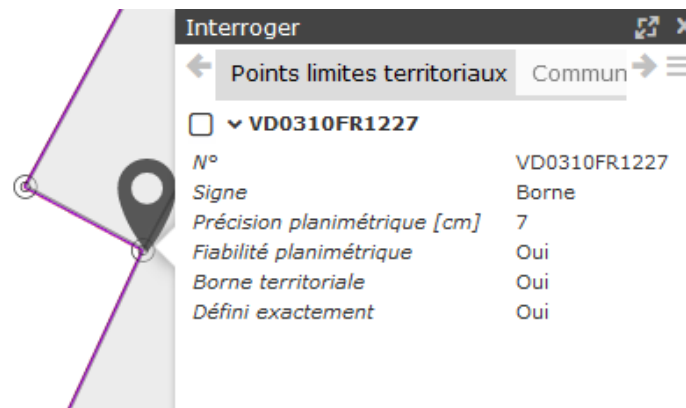
1 : 250'000



Mensuration

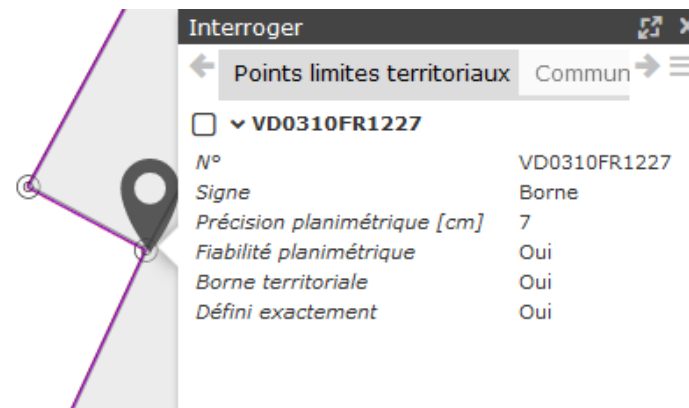
- █ Mensuration numérique MO93
- █ Mensuration numérique
- █ Mensuration semi-numérique
- █ Mensuration graphique / Transitoire

Limites territoriales (LTER)



- La gestion en BDCO des **limites cantonales et communales** va changer cet automne avec le renseignement dans la BDCO du thème «Limites administratives, Commune, Points limites territoriaux» pour tout le canton de Vaud.
- Concrètement cela signifie qu'à terme il ne sera plus possible de modifier un sommet de limite territoriale sans passer par la DCG.

Limites territoriales (LTER)




- Lors d'une commande pour une mutation en bordure de commune (de district, de canton ou de pays) certains points seront **classés en LTER**.
- Le guichet cartographique sera renseigné avec les points LTER et leurs attributs.

Limites territoriales (LTER)



- Les **mutations** BF en limite territoriales seront à traiter comme auparavant, c'est la DCG qui numérotera les points sur les limites administratives.
- Le **dossier de mutation** en bordure de LTER reste identique pour les GOP.



Diapositive 16

CN1 nicolas : 15 minutes
Ciana Nicolas; 17.05.2022