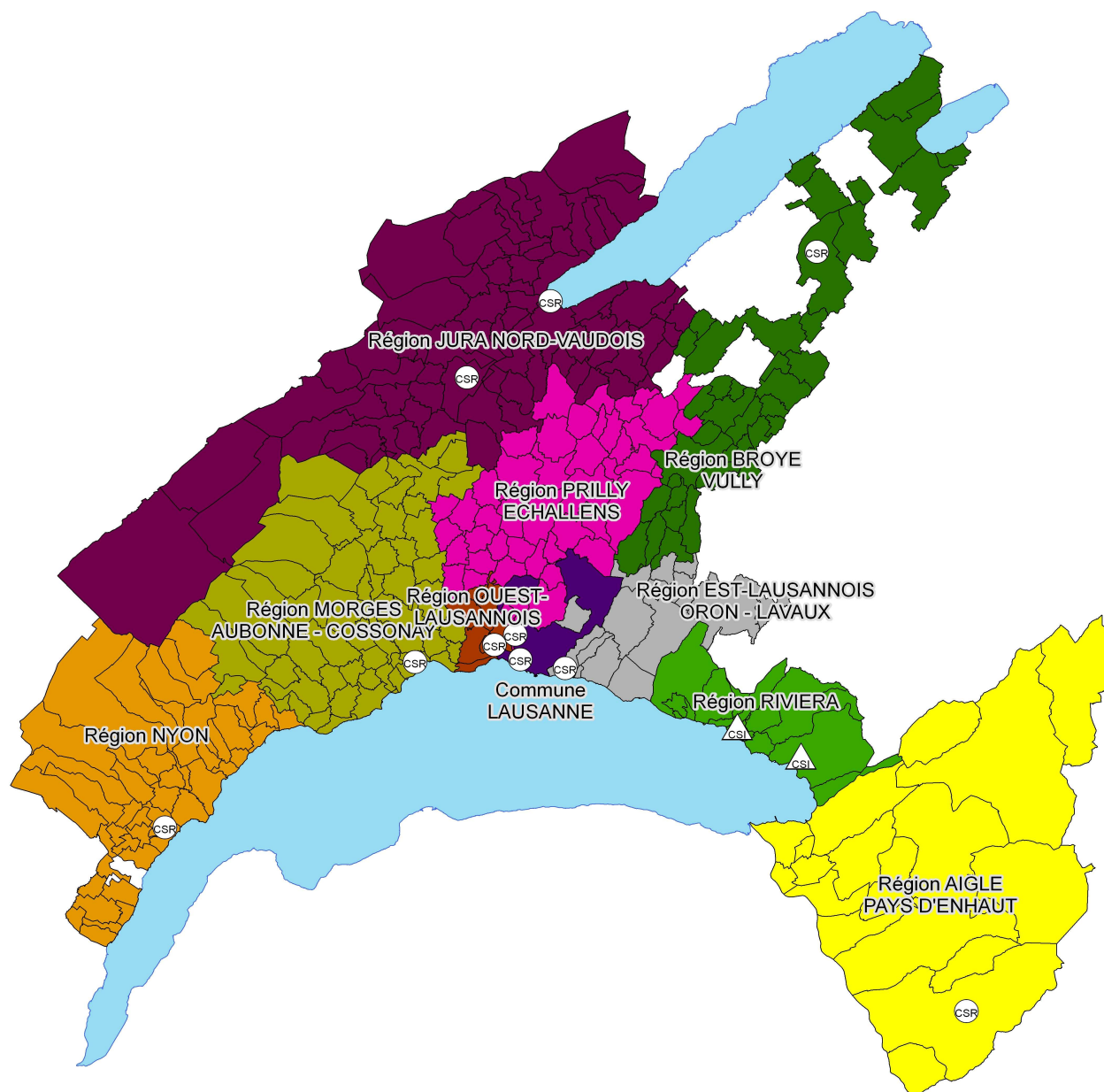











CARTE DES REGIONS D'ACTION SOCIALE (RAS)



Région d'action sociale RAS

-  Aigle - Pays d'en haut (ARASAPE)
-  Broye – Vully (ARAS)
-  Est lausannois - Oron – Lavaux (ARAS)
-  Jura – Nord Vaudois (JUNOVA)
-  Nyon (ARAS)
-  Morges – Aubonne – Cossonay (ARASMAC)
-  Ouest Lausannois (ARASOL)
-  Prilly – Echallens (ARASPE)
-  Riviera (ARAS)

Commune de Lausanne

(considérée comme une région)

Centre social régional

- Bex
- Payerne
- Pully
- Orbe, Yverdon
- Nyon
- Morges
- Renens
- Prilly
- Montreux, Vevey

Lausanne