

**OCVP - Office Cantonal de la Viticulture
et de la Promotion**

REGISTRE CANTONAL DES VIGNES 2015

TABLE DES MATIERES

PAGE

1. Informations générales	
Evolution de l'encépagement, période 1993 à 2015	1.1
Evolution de l'encépagement des régions viticoles, période 1993 à 2015	1.2
Importance des principaux cépages dans le canton (forme graphique)	1.3
Répartition des surfaces viticoles entre les principaux districts (forme graphique).....	1.4
Répartition des surfaces viticoles par région (forme graphique)	1.5
2. Informations au niveau canton	
Surface viticole	2.1
Nombre et surface moyenne des parcelles	2.2
Surface des lieux de production	2.3
Surface par cépage	2.4
Surface par groupe de cépages blancs/rouges	2.5
3. Informations au niveau district	
Surface viticole	3.1
Nombre et surface moyenne des parcelles	3.2
Surface des lieux de production	3.3
Surface par cépage	3.4
Surface par groupe de cépages blancs/rouges	3.5
4. Informations au niveau région	
Surface viticole	4.1
Nombre et surface moyenne des parcelles	4.2
Surface des lieux de production	4.3
Surface par cépage	4.4
Surface par groupe de cépages blancs/rouges	4.5
5. Informations au niveau commune	
Surface viticole	5.1
Nombre et surface moyenne des parcelles	5.2
Surface des lieux de production	5.3
Surface par cépage	5.4
Surface par groupe de cépages blancs/rouges	5.5
Surface viticole par district et par commune	5.6
Surface viticole par région et par commune	5.7
Liste des communes par ordre décroissant de leur surface viticole	5.8
6. Informations par lieux de production	
Surface viticole par lieu de production et par district.....	6.1
Surface viticole par lieu de production et par région	6.2
Surface viticole par lieu de production et par commune	6.3
Surface viticole par lieu de production et par cépage	6.4
Surface viticole par cépage et par lieu de production	6.5
Surface viticole blancs / rouges par lieu de production	6.6

Reproductions et citations autorisées avec mention de la source

Elaboré à partir des applications informatiques de l'OCVP
gérées par la Direction des systèmes d'information
DSI
Av. Longemalle 1, CH -1020 Renens

Evolution de l'encépagement des 10 principaux cépages

Période 1993-2015

<u>CANTON</u>	<u>Surfaces en ha</u>						<u>Evolution dès 1993</u>	
	1993	2011	2012	2013	2014	2015	en ha	en %
Chasselas	2704.1	2326.6	2320.5	2312.8	2304.1	2287.0	- 417.1	- 15.4%
Pinot noir	441.9	505.2	501.1	496.3	493.9	491.0	+ 49.1	+ 11.1%
Gamay	559.6	414.7	405.5	396.2	388.0	376.5	- 183.1	- 32.7%
Gamaret	2.9	134.6	137.8	141.2	143.6	146.6	+ 143.7	> +200%
Garanoir	2.8	109.1	112.1	115.7	116.4	119.2	+ 116.4	> +200%
Merlot	1.2	37.8	40.4	43.1	45.4	49.4	+ 48.2	> +200%
Chardonnay	20.0	39.1	39.6	40.3	40.1	40.5	+ 20.5	+ 102.5%
Pinot gris	20.0	33.0	33.6	32.7	33.2	34.1	+ 14.1	+ 70.5%
Doral	0.0	25.1	26.3	26.7	27.1	28.0	+ 28.0	> +200%
Galotta		12.3	14.8	15.5	17.5	19.7	+ 19.7	> +200%

Les trois cépages principaux

La diversification de l'encépagement se poursuit avec comme conséquence une diminution des surfaces des trois principaux cépages: le Chasselas et le Gamay perdent ensemble plus de 600 ha en 22 ans, tandis que le Pinot noir, après avoir culminé à 516 ha en 2008, est depuis lors aussi en repli (- 25 ha). Malgré tout, les 3 principaux cépages occupent encore une surface de 3155 ha, soit 83% du vignoble vaudois.

Les autres cépages

Gamaret et Garanoir présentent la plus forte augmentation durant la période considérée. Ils ont passé des 9^{ème} et 10^{ème} rangs en 1993 aux 4^{ème} et 5^{ème} rangs, directement derrière les trois cépages principaux. A noter également la belle progression du Merlot qui atteint 49.4 ha (6^{ème} rang).

Les spécialités blanches ont toutes gagné en surface à l'exception du Müller Thurgau (Riesling x Sylvaner) dont il reste moins de 6.0 ha. Sous l'impulsion du projet d'étude des terroirs pour lequel il avait été choisi comme cépage de référence, le Doral atteint 28.0 ha. Issu de la même lignée que le Doral, le Charmont ne connaît pas le même succès et stagne à 5.3 ha.

Au 10^{ème} rang pointe le Galotta, cépage rouge créé en 1981 par la station de recherche Agroscope et admis à l'assortiment cantonal en 2009. A noter que 4 obtentions d'Agroscope Changins-Wädenswil figurent parmi les 10 cépages les plus cultivés: Gamaret, Garanoir, Doral et Galotta. Le Divico, dernier-né d'Agroscope, ne couvre que 2.8 ha mais il suscite un fort engouement qui lui promet un bel avenir.

Evolution de l'encépagement des régions viticoles**Période 1993-2015**

CHABLAIS	Surfaces en ha						Evolution dès 1993	
	1993	2011	2012	2013	2014	2015	en ha	en %
Chasselas	406.0	373.1	371.8	370.7	369.8	367.9	- 38.1	- 9.4%
Pinot noir	96.2	100.2	99.4	98.1	97.1	95.4	- 0.8	- 0.8%
Gamay	62.3	45.1	44.0	43.1	42.6	40.0	- 22.3	- 35.8%
Gamaret	0.0	15.1	15.7	16.3	16.5	16.9	+ 16.9	> +200%
Merlot	0.0	8.3	8.7	9.0	9.8	10.3	+ 10.3	> +200%
Garanoir	0.0	8.6	9.0	8.9	9.3	9.2	+ 9.2	> +200%
Pinot gris	5.7	5.7	5.8	5.5	5.4	5.6	- 0.1	- 1.8%
Chardonnay	2.8	4.0	3.9	4.2	4.1	4.2	+ 1.4	+ 50.0%
Galotta		1.8	2.4	2.5	3.0	3.3	+ 3.3	> +200%
Syrah	0.2	3.1	3.2	3.2	3.3	3.2	+ 3.0	> +200%

LAVAUX	Surfaces en ha						Evolution dès 1993	
	1993	2011	2012	2013	2014	2015	en ha	en %
Chasselas	647.4	587.1	583.3	581.8	580.6	575.4	- 72.0	- 11.1%
Pinot noir	87.8	94.4	93.3	92.6	91.2	90.9	+ 3.1	+ 3.5%
Gamay	61.8	44.4	43.8	42.2	41.1	39.5	- 22.3	- 36.1%
Gamaret	0.1	14.3	15.0	15.0	15.7	17.0	+ 16.9	> +200%
Garanoir	0.9	11.8	12.2	12.2	12.2	12.3	+ 11.4	> +200%
Merlot	0.5	6.5	7.6	8.4	8.6	9.2	+ 8.7	> +200%
Plant Robert		5.8	6.3	6.5	6.7	7.4	+ 7.4	> +200%
Chardonnay	4.4	5.6	5.9	5.8	5.8	6.0	+ 1.6	+ 36.4%
Pinot gris	3.4	5.1	5.3	5.0	5.0	5.1	+ 1.7	+ 50.0%
Diolinoir	0.2	3.6	3.7	3.9	4.0	4.0	+ 3.8	> +200%

LA CÔTE	Surfaces en ha						Evolution dès 1993	
	1993	2011	2012	2013	2014	2015	en ha	en %
Chasselas	1494.0	1255.7	1253.2	1248.6	1243.3	1234.7	- 259.3	- 17.4%
Gamay	311.9	226.1	220.2	214.0	208.7	202.4	- 109.5	- 35.1%
Pinot noir	177.8	204.0	201.8	202.0	202.2	201.4	+ 23.6	+ 13.3%
Gamaret	1.1	79.7	81.1	83.6	84.3	85.4	+ 84.3	> +200%
Garanoir	0.6	61.6	63.8	65.3	64.9	66.4	+ 65.8	> +200%
Merlot	0.6	21.1	21.8	23.4	23.4	27.1	+ 26.5	> +200%
Chardonnay	12.1	23.4	23.4	23.9	24.4	23.6	+ 11.5	+ 95.0%
Doral	0.0	21.5	22.5	22.7	23.2	23.2	+ 23.2	> +200%
Pinot gris	7.9	16.8	17.0	16.7	17.1	17.4	+ 9.5	+ 120.3%
Galotta		7.3	8.0	8.5	9.5	11.2	+ 11.2	> +200%

Evolution de l'encépagement des régions viticoles**Période 1993-2015**

CÔTES DE L'ORBE	Surfaces en ha						Evolution dès 1993	
	1993	2011	2012	2013	2014	2015	en ha	en %
Gamay	93.1	71.1	70.1	69.4	68.5	68.1	- 25.0	- 26.9%
Chasselas	33.0	25.1	27.0	27.6	28.4	28.3	- 4.7	- 14.2%
Pinot noir	21.9	29.7	29.3	28.1	28.0	27.5	+ 5.6	+ 25.6%
Garanoir	0.2	14.9	14.9	15.9	15.9	16.2	+ 16.0	> +200%
Gamaret	0.2	13.0	13.4	13.4	13.8	13.9	+ 13.7	> +200%
Müller Thurgau (R x S)	4.7	2.2	2.2	2.2	2.2	2.0	- 2.7	- 57.4%
Chardonnay	0.0	1.5	1.5	1.7	2.0	2.0	+ 2.0	> +200%
Mara		0.5	0.9	1.0	1.3	1.3	+ 1.3	> +200%

BONVILLARS	Surfaces en ha						Evolution dès 1993	
	1993	2011	2012	2013	2014	2015	en ha	en %
Chasselas	98.1	65.6	65.2	63.5	62.7	61.5	- 36.6	- 37.3%
Pinot noir	46.7	60.0	59.7	58.6	57.8	58.3	+ 11.6	+ 24.8%
Gamay	28.3	24.9	24.4	24.5	24.1	23.6	- 4.7	- 16.6%
Garanoir	0.4	10.9	11.1	12.1	12.7	13.6	+ 13.2	> +200%
Gamaret	0.3	10.8	11.0	11.4	11.8	11.8	+ 11.5	> +200%
Chardonnay	1.5	3.9	4.1	4.0	4.0	3.9	+ 2.4	+ 160.0%
Pinot gris	2.3	2.7	2.9	2.8	2.8	3.0	+ 0.7	+ 30.4%
Pinot blanc	0.4	2.2	2.2	2.3	2.3	2.4	+ 2.0	> +200%

VULLY	Surfaces en ha						Evolution dès 1993	
	1993	2011	2012	2013	2014	2015	en ha	en %
Chasselas	25.6	20.0	20.0	19.9	19.3	19.2	- 6.4	- 25.0%
Pinot noir	11.5	16.9	17.4	17.3	17.7	17.6	+ 6.1	+ 53.0%
Gamay	2.2	3.1	3.1	3.0	3.0	3.0	+ 0.8	+ 36.4%
Pinot gris	0.6	1.6	1.6	1.7	1.8	1.8	+ 1.2	+ 200.0%
Gamaret	0.1	1.6	1.6	1.6	1.6	1.6	+ 1.5	> +200%
Garanoir	0.1	1.3	1.3	1.4	1.4	1.5	+ 1.4	> +200%
Chardonnay	0.3	0.8	0.8	0.8	0.8	0.8	+ 0.5	+ 166.7%
Mara		0.4	0.4	0.7	0.7	0.7	+ 0.7	> +200%

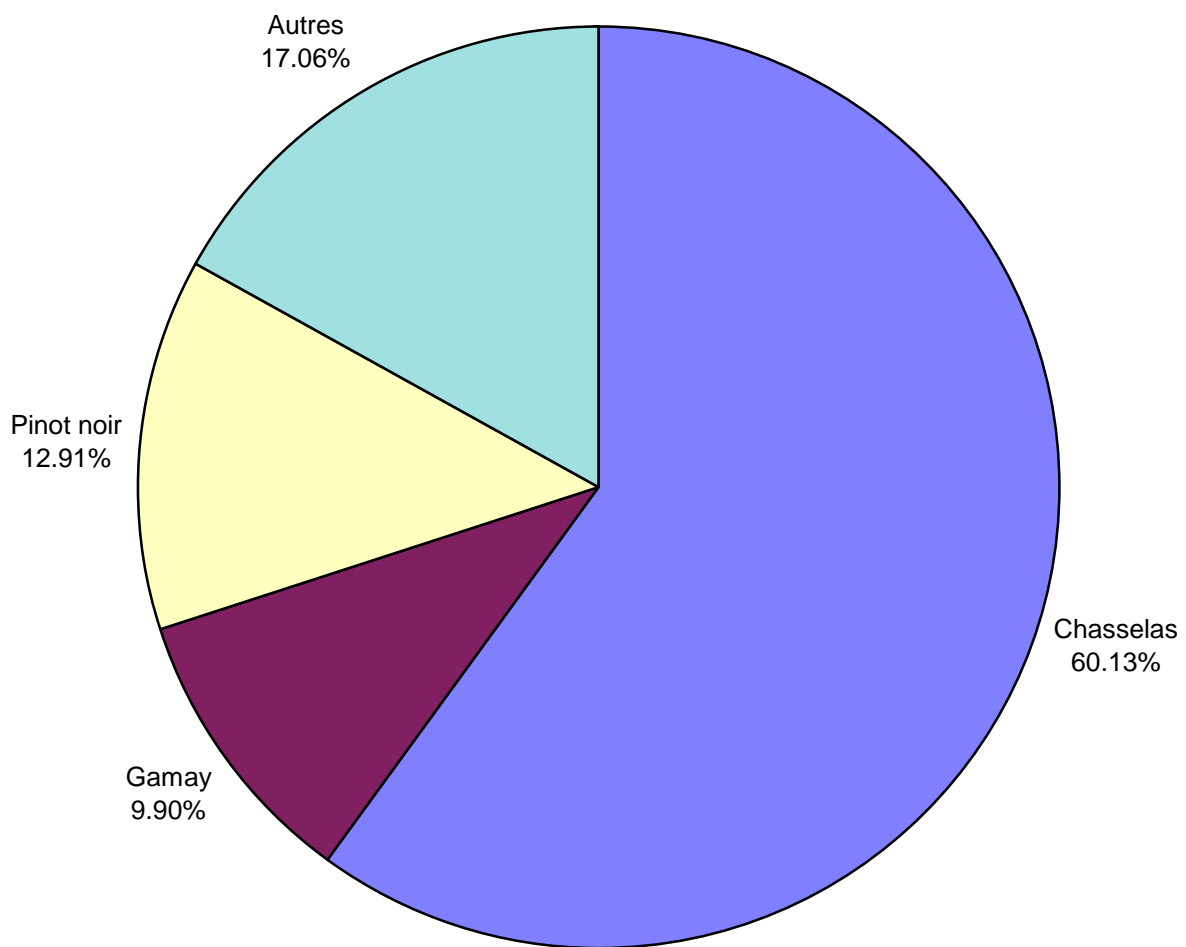
Par rapport à 1993, la part du Chasselas a diminué en toutes régions. En chiffres relatifs, cette diminution est la plus forte à Bonvillars (-37.3%) et la plus faible dans le Chablais (-9.4%). Cette tendance semble toutefois s'atténuer voire s'inverser, comme c'est le cas dans les Côtes de l'Orbe où le Chasselas a progressé ces dernières années.

Le Gamay est aussi en perte de vitesse générale, sauf dans le Vully où il a gagné 0.8 ha. Dans les Côtes de l'Orbe, malgré une diminution de 25.0 ha, ce cépage reste le plus répandu loin devant le Chasselas et le Pinot noir.

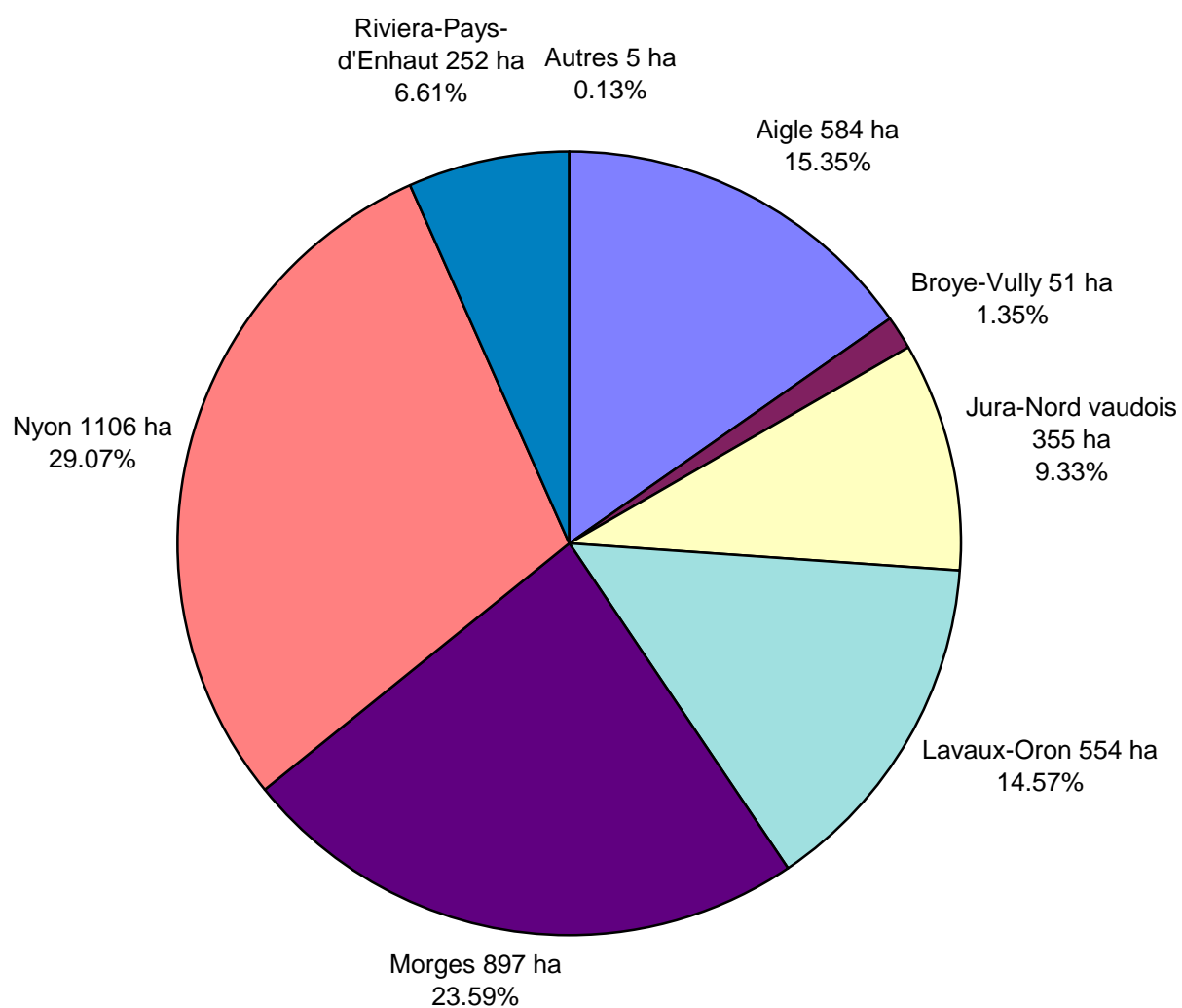
Le Pinot noir amorce un léger recul en toutes régions, tandis que les Gamaret et Garanoir restent partout très en vogue. A La Côte, le Doral se place au 2^{ème} rang des spécialités blanches, juste derrière le Chardonnay, mais devant le Pinot gris.

Dans le Chablais, la Syrah a toujours la cote, de même que le Plant Robert et le Diolinoir à Lavaux. Le Merlot connaît lui aussi un bel engouement en toutes régions alors que Mara et Galotta commencent à émerger.

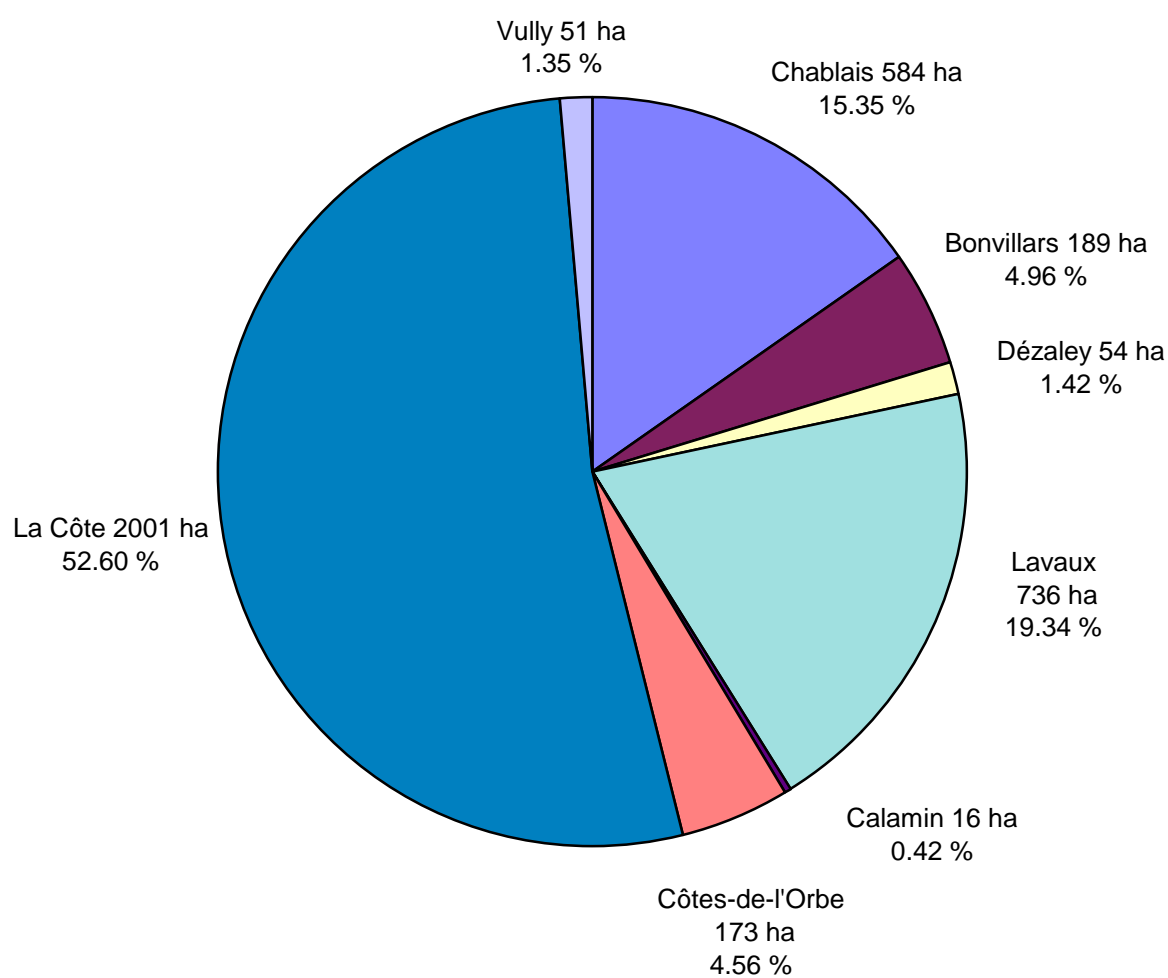
Importance des principaux cépages dans le canton



Répartition des surfaces viticoles entre les principaux districts



Répartition des surfaces viticoles par région



2.1 - Surface viticole du canton

Etat culture	Surface (m ²)	Pourcent
Cultivées	37'711'730	99.15 %
Improductif	324'621	0.85 %
Total canton	38'036'351	100.00 %

2.2 - Nombre de parcelles et surface moyenne des parcelles au niveau canton

Nombre de parcelles recensées	Surface moyenne (m ²)
13'492	2'819

2.3 - Surface des lieux de production pour tout le canton

Lieu de production	Surface (m ²)	Pourcent
Morges	6'034'443	15.86 %
Nyon	2'684'551	7.06 %
Mont-sur-Rolle	2'549'876	6.70 %
Bonvillars	1'885'079	4.96 %
Féchy	1'770'762	4.66 %
Côtes-de-l'Orbe	1'733'647	4.56 %
Epresses	1'695'960	4.46 %
Yverne	1'587'245	4.17 %
Saint-Saphorin	1'434'870	3.77 %
Tartegnin	1'391'569	3.66 %
Villette	1'369'340	3.60 %
Aigle	1'303'573	3.43 %
Ollon	1'231'235	3.24 %
Perroy	1'112'662	2.93 %
Luins	1'111'183	2.92 %
Bex	1'086'908	2.86 %
Chardonne	1'024'205	2.69 %
Montreux ou Vevey	1'011'286	2.66 %
Begnins	937'507	2.46 %
Lutry	821'893	2.16 %
Aubonne	781'931	2.06 %
Villeneuve	628'855	1.65 %
Coteau de Vincy	617'148	1.62 %
Vinzel	521'600	1.37 %
Vully	512'587	1.35 %
Dézaley Grand cru	500'402	1.32 %
Bursinel	495'525	1.30 %
Calamin Grand cru	162'650	0.43 %
Dézaley-Marsens Grand cru	37'859	0.10 %
Total canton	38'036'351	100.00 %

2.4 - Surface par cépage pour tout le canton

Cépage	Surface (m ²)	Pourcent
Chasselas	22'869'983	60.13 %
Pinot noir	4'910'384	12.91 %
Gamay	3'764'787	9.90 %
Gamaret	1'466'256	3.85 %
Garanoir	1'192'902	3.14 %
Merlot	493'695	1.30 %
Chardonnay	404'509	1.06 %
Pinot gris / Malvoisie	341'271	0.90 %
Improductif	324'621	0.85 %
Doral	279'724	0.74 %
Galotta	196'661	0.52 %
Sauvignon blanc	147'824	0.39 %
Pinot blanc	140'264	0.37 %
Autres cépages rouges	139'461	0.37 %
Viognier	138'095	0.36 %
Cabernet franc	134'000	0.35 %
Gewürztraminer	112'104	0.29 %
Diolinoir	105'970	0.28 %
Syrah	91'304	0.24 %
Plant Robert	83'556	0.22 %
Mara	70'697	0.19 %
Autres cép. rouges admis AOC	67'928	0.18 %
Müller Thurgau	55'317	0.15 %
Charmont	52'699	0.14 %
Muscat / Muscat Ottonel	49'292	0.13 %
Cabernet Sauvignon	44'342	0.12 %
Sylvaner	31'399	0.08 %
Altesse	30'411	0.08 %
Divico	27'722	0.07 %
Mondeuse	25'131	0.07 %
Dakapo	21'776	0.06 %
Chenin blanc	18'338	0.05 %
Savagnin blanc	17'173	0.05 %
Dornfelder	17'120	0.05 %
Autres cépages blancs	16'199	0.04 %
Auxerrois	15'666	0.04 %
Malbec	15'358	0.04 %
Aligoté	13'373	0.04 %
Regent	11'058	0.03 %
Servagnin	10'300	0.03 %
Kerner	10'127	0.03 %
Dunkelfelder	9'931	0.03 %
Solaris	9'324	0.02 %
Johanniter	9'032	0.02 %
Riesling	8'187	0.02 %
Sauvignon gris	5'906	0.02 %
Autres cép. blancs admis AOC	5'656	0.01 %
Ancellotta	5'404	0.01 %
Carminoir	5'391	0.01 %
Sémillon	4'122	0.01 %
Cabernet Dorsa	4'056	0.01 %
Marsanne blanche/Hermitage	2'917	0.01 %
Amigne	1'440	0.00 %
Autres hybrides rouges	1'264	0.00 %

2.4 - Surface par cépage pour tout le canton (suite)

Cépage	Surface (m ²)	Pourcent
Trousseau	1'264	0.00 %
Saint-Laurent	1'232	0.00 %
Maréchal Foch	1'120	0.00 %
Arvine (petite)	750	0.00 %
Seyval blanc	328	0.00 %
Nobling	230	0.00 %
Total canton	38'036'351	100.00 %

2.5 - Surface par groupe de cépages blancs/rouges pour tout le canton

Groupe de cépages	Surface (m ²)	Pourcent
Blanc	24'791'660	65.18 %
Rouge	12'920'070	33.97 %
Improductif	324'621	0.85 %
Total canton	38'036'351	100.00 %

3.1 - Surface viticole par district

District	Surface (m ²)	Pourcent
Aigle	5'837'816	15.35 %
Broye-Vully	512'587	1.35 %
Gros-de-Vaud	6'970	0.02 %
Jura-Nord vaudois	3'547'711	9.33 %
Lausanne	1'241	0.00 %
Lavaux-Oron	5'541'608	14.57 %
Morges	8'971'000	23.59 %
Nyon	11'055'878	29.07 %
Ouest lausannois	45'924	0.12 %
Riviera-Pays-d'Enhaut	2'515'616	6.61 %
Total canton	38'036'351	100.00 %

3.2 - Nombre de parcelles et surface moyenne des parcelles par district

District	Nombre parc.	Surf. moyenne (m ²)
Aigle	3'142	1'858
Broye-Vully	458	1'119
Gros-de-Vaud	8	871
Jura-Nord vaudois	905	3'918
Lausanne	3	414
Lavaux-Oron	3'791	1'462
Morges	2'128	4'216
Nyon	1'975	5'597
Ouest lausannois	28	1'640
Riviera-Pays-d'Enhaut	1'054	2'388
Total canton	13'492	2'819

3.3 - Surface des lieux de production par district

District	Lieu de production	Surface (m ²)	Pourcent
Aigle	Yvorne	1'587'245	27.19 %
	Aigle	1'303'573	22.33 %
	Ollon	1'231'235	21.09 %
	Bex	1'086'908	18.62 %
	Villeneuve	628'855	10.77 %
	Total district	5'837'816	15.35 %
Broye-Vully	Vully	512'587	100.00 %
	Total district	512'587	1.35 %
Gros-de-Vaud	Morges	6'970	100.00 %
	Total district	6'970	0.02 %
Jura-Nord vaudois	Bonvillars	1'885'079	53.14 %
	Côtes-de-l'Orbe	1'662'632	46.86 %
	Total district	3'547'711	9.33 %
Lausanne	Lutry	1'241	100.00 %
	Total district	1'241	0.00 %
Lavaux-Oron	Epresses	1'695'960	30.60 %
	Villette	1'369'340	24.71 %
	Saint-Saphorin	954'745	17.23 %
	Lutry	820'652	14.81 %
	Dézaley Grand cru	500'402	9.03 %
	Calamin Grand cru	162'650	2.94 %
	Dézaley-Marsens Grand cru	37'859	0.68 %
	Total district	5'541'608	14.57 %
Morges	Morges	5'981'549	66.68 %
	Féchy	1'557'268	17.36 %
	Aubonne	781'931	8.72 %
	Perroy	579'237	6.46 %
	Côtes-de-l'Orbe	71'015	0.79 %
	Total district	8'971'000	23.59 %
Nyon	Nyon	2'684'551	24.28 %
	Mont-sur-Rolle	2'549'876	23.06 %
	Tartegnin	1'391'569	12.59 %
	Luins	1'111'183	10.05 %
	Begnins	937'507	8.48 %
	Coteau de Vincy	617'148	5.58 %
	Perroy	533'425	4.82 %
	Vinzel	521'600	4.72 %
	Bursinel	495'525	4.48 %
	Féchy	213'494	1.93 %
	Total district	11'055'878	29.07 %
Ouest lausannois	Morges	45'924	100.00 %
	Total district	45'924	0.12 %
Riviera-Pays-d'Enhaut	Chardonne	1'024'205	40.71 %

3.3 - Surface des lieux de production par district (suite)

District	Lieu de production	Surface (m ²)	Pourcent
	Montreux ou Vevey	1'011'286	40.20 %
	Saint-Saphorin	480'125	19.09 %
	Total district	2'515'616	6.61 %
	Total canton	38'036'351	100.00 %

3.4 - Surface par cépage par district

District	Cépage	Surface (m ²)	Pourcent
Aigle	Chasselas	3'679'451	63.03 %
	Pinot noir	953'543	16.33 %
	Gamay	399'563	6.84 %
	Gamaret	168'622	2.89 %
	Merlot	102'631	1.76 %
	Garanoir	92'373	1.58 %
	Improductif	61'434	1.05 %
	Pinot gris / Malvoisie	56'413	0.97 %
	Chardonnay	42'294	0.72 %
	Galotta	32'595	0.56 %
	Syrah	32'237	0.55 %
	Cabernet franc	30'478	0.52 %
	Diolinoir	22'848	0.39 %
	Sauvignon blanc	22'730	0.39 %
	Autres cépages rouges	17'634	0.30 %
	Doral	17'376	0.30 %
	Pinot blanc	10'651	0.18 %
	Cabernet Sauvignon	10'572	0.18 %
	Gewürztraminer	10'506	0.18 %
	Viognier	9'941	0.17 %
	Sylvaner	9'471	0.16 %
	Mondeuse	8'635	0.15 %
	Autres cép. rouges admis AOC	5'873	0.10 %
	Dornfelder	5'300	0.09 %
	Savagnin blanc	4'676	0.08 %
	Regent	3'950	0.07 %
	Dunkelfelder	3'923	0.07 %
	Dakapo	2'941	0.05 %
	Mara	2'600	0.04 %
	Riesling	1'933	0.03 %
	Altesse	1'825	0.03 %
	Malbec	1'666	0.03 %
	Muscat / Muscat Ottonel	1'575	0.03 %
	Auxerrois	1'401	0.02 %
	Müller Thurgau	1'161	0.02 %
	Chenin blanc	1'150	0.02 %
	Aligoté	1'061	0.02 %
	Autres cépages blancs	882	0.02 %
	Marsanne blanche/Hermitage	840	0.01 %
	Carminoir	800	0.01 %
	Arvine (petite)	750	0.01 %
Divico	617	0.01 %	
Autres cép. blancs admis AOC	430	0.01 %	
Ancellotta	200	0.00 %	
Autres hybrides rouges	164	0.00 %	
Charmont	100	0.00 %	
	Total district	5'837'816	15.35 %
Broye-Vully	Chasselas	191'846	37.43 %
	Pinot noir	175'535	34.24 %
	Gamay	29'879	5.83 %
	Pinot gris / Malvoisie	18'454	3.60 %
	Gamaret	15'732	3.07 %
	Garanoir	15'066	2.94 %

3.4 - Surface par cépage par district (suite)

District	Cépage	Surface (m ²)	Pourcent
	Improductif	8'678	1.69 %
	Chardonnay	7'594	1.48 %
	Merlot	7'273	1.42 %
	Mara	7'003	1.37 %
	Diolinoir	3'876	0.76 %
	Charmont	3'638	0.71 %
	Müller Thurgau	3'510	0.68 %
	Gewürztraminer	3'409	0.67 %
	Autres cép. rouges admis AOC	3'080	0.60 %
	Galotta	2'357	0.46 %
	Pinot blanc	2'290	0.45 %
	Regent	1'960	0.38 %
	Dornfelder	1'943	0.38 %
	Divico	1'589	0.31 %
	Viognier	1'521	0.30 %
	Cabernet Dorsa	1'461	0.29 %
	Johanniter	1'137	0.22 %
	Sauvignon blanc	1'100	0.21 %
	Kerner	970	0.19 %
	Doral	779	0.15 %
	Seyval blanc	328	0.06 %
	Saint-Laurent	232	0.05 %
	Autres cépages rouges	194	0.04 %
	Savagnin blanc	153	0.03 %
	Total district	512'587	1.35 %
Gros-de-Vaud	Pinot noir	2'259	32.41 %
	Gamay	1'885	27.04 %
	Gamaret	1'500	21.52 %
	Chasselas	716	10.27 %
	Garanoir	350	5.02 %
	Improductif	260	3.73 %
	Total district	6'970	0.02 %
Jura-Nord vaudois	Chasselas	890'956	25.11 %
	Gamay	878'146	24.75 %
	Pinot noir	842'186	23.74 %
	Garanoir	298'051	8.40 %
	Gamaret	257'342	7.25 %
	Improductif	60'918	1.72 %
	Chardonnay	58'168	1.64 %
	Pinot gris / Malvoisie	40'708	1.15 %
	Pinot blanc	31'040	0.87 %
	Galotta	30'115	0.85 %
	Autres cépages rouges	27'877	0.79 %
	Müller Thurgau	22'786	0.64 %
	Merlot	20'834	0.59 %
	Mara	16'505	0.47 %
	Doral	13'706	0.39 %
	Cabernet franc	11'238	0.32 %
	Gewürztraminer	8'390	0.24 %
	Autres cép. rouges admis AOC	5'226	0.15 %
	Divico	4'462	0.13 %

3.4 - Surface par cépage par district (suite)

District	Cépage	Surface (m ²)	Pourcent
	Sauvignon blanc	4'164	0.12 %
	Solaris	3'729	0.11 %
	Dakapo	3'476	0.10 %
	Viognier	2'700	0.08 %
	Muscat / Muscat Ottonel	2'535	0.07 %
	Charmont	2'182	0.06 %
	Auxerrois	1'770	0.05 %
	Cabernet Sauvignon	1'739	0.05 %
	Syrah	1'542	0.04 %
	Plant Robert	1'387	0.04 %
	Riesling	1'300	0.04 %
	Diolinoir	1'110	0.03 %
	Ancellotta	688	0.02 %
	Marsanne blanche/Hermitage	635	0.02 %
	Chenin blanc	100	0.00 %
		Total district	3'547'711
Lausanne	Chasselas	684	55.12 %
	Merlot	545	43.92 %
	Pinot noir	12	0.97 %
	Total district	1'241	0.00 %
Lavaux-Oron	Chasselas	4'181'910	75.46 %
	Pinot noir	584'659	10.55 %
	Gamay	188'194	3.40 %
	Gamaret	90'684	1.64 %
	Merlot	62'216	1.12 %
	Plant Robert	60'996	1.10 %
	Garanoir	53'212	0.96 %
	Chardonnay	30'953	0.56 %
	Pinot gris / Malvoisie	30'402	0.55 %
	Diolinoir	28'487	0.51 %
	Viognier	23'082	0.42 %
	Autres cépages rouges	22'159	0.40 %
	Syrah	20'052	0.36 %
	Sauvignon blanc	19'331	0.35 %
	Autres cép. rouges admis AOC	18'154	0.33 %
	Cabernet franc	15'701	0.28 %
	Sylvaner	15'549	0.28 %
	Improductif	14'927	0.27 %
	Galotta	10'212	0.18 %
	Doral	8'617	0.16 %
	Autres cépages blancs	8'614	0.16 %
	Mondeuse	7'615	0.14 %
	Pinot blanc	5'438	0.10 %
	Charmont	5'103	0.09 %
	Gewürztraminer	4'880	0.09 %
	Mara	4'668	0.08 %
	Müller Thurgau	4'301	0.08 %
	Chenin blanc	4'115	0.07 %
	Riesling	3'954	0.07 %
	Cabernet Sauvignon	2'960	0.05 %
Savagnin blanc	1'900	0.03 %	

3.4 - Surface par cépage par district (suite)

District	Cépage	Surface (m ²)	Pourcent
	Autres cép. blancs admis AOC	1'764	0.03 %
	Altesse	1'455	0.03 %
	Marsanne blanche/Hermitage	1'442	0.03 %
	Cabernet Dorsa	1'405	0.03 %
	Muscat / Muscat Ottonel	647	0.01 %
	Ancellotta	625	0.01 %
	Dakapo	543	0.01 %
	Autres hybrides rouges	304	0.01 %
	Carminoir	135	0.00 %
	Malbec	123	0.00 %
	Sauvignon gris	120	0.00 %
	Total district	5'541'608	14.57 %
	Morges	Chasselas	5'233'653
Gamay		1'016'653	11.33 %
Pinot noir		980'069	10.92 %
Gamaret		439'312	4.90 %
Garanoir		379'988	4.24 %
Chardonnay		138'816	1.55 %
Doral		117'530	1.31 %
Merlot		93'612	1.04 %
Improductif		80'368	0.90 %
Pinot gris / Malvoisie		65'870	0.73 %
Sauvignon blanc		45'539	0.51 %
Galotta		44'584	0.50 %
Viognier		34'435	0.38 %
Gewürztraminer		33'614	0.37 %
Cabernet franc		24'507	0.27 %
Muscat / Muscat Ottonel		22'736	0.25 %
Pinot blanc		21'301	0.24 %
Altesse		20'533	0.23 %
Mara		19'065	0.21 %
Autres cépages rouges		17'217	0.19 %
Syrah		14'797	0.16 %
Cabernet Sauvignon		12'777	0.14 %
Divico		11'185	0.12 %
Servagnin		10'300	0.11 %
Müller Thurgau		10'203	0.11 %
Autres cép. rouges admis AOC		9'214	0.10 %
Dakapo		8'746	0.10 %
Diolinoir		8'526	0.10 %
Charmont		6'351	0.07 %
Savagnin blanc		5'785	0.06 %
Autres cépages blancs		4'387	0.05 %
Kerner		4'262	0.05 %
Malbec		4'236	0.05 %
Dunkelfelder		3'475	0.04 %
Carminoir		3'409	0.04 %
Regent	2'952	0.03 %	
Dornfelder	2'605	0.03 %	
Solaris	2'500	0.03 %	
Aligoté	2'209	0.02 %	
Autres cép. blancs admis AOC	2'070	0.02 %	
Sauvignon gris	1'826	0.02 %	

3.4 - Surface par cépage par district (suite)

District	Cépage	Surface (m ²)	Pourcent
	Mondeuse	1'440	0.02 %
	Sémillon	1'273	0.01 %
	Trousseau	1'264	0.01 %
	Chenin blanc	1'246	0.01 %
	Sylvaner	1'197	0.01 %
	Riesling	1'000	0.01 %
	Ancellotta	823	0.01 %
	Auxerrois	800	0.01 %
	Cabernet Dorsa	740	0.01 %
	Total district	8'971'000	23.59 %
Nyon	Chasselas	7'103'241	64.25 %
	Pinot noir	1'041'484	9.42 %
	Gamay	1'039'847	9.41 %
	Gamaret	411'415	3.72 %
	Garanoir	283'522	2.56 %
	Merlot	177'774	1.61 %
	Doral	113'717	1.03 %
	Pinot gris / Malvoisie	108'475	0.98 %
	Chardonnay	95'672	0.87 %
	Improductif	79'281	0.72 %
	Galotta	67'910	0.61 %
	Pinot blanc	58'079	0.53 %
	Viognier	48'715	0.44 %
	Gewürztraminer	45'867	0.41 %
	Sauvignon blanc	44'129	0.40 %
	Autres cépages rouges	36'739	0.33 %
	Cabernet franc	35'790	0.32 %
	Charmont	32'712	0.30 %
	Diolinoir	29'814	0.27 %
	Muscat / Muscat Ottonel	20'979	0.19 %
	Autres cép. rouges admis AOC	18'198	0.16 %
	Syrah	15'781	0.14 %
	Mara	15'122	0.14 %
	Cabernet Sauvignon	13'432	0.12 %
	Auxerrois	11'695	0.11 %
	Müller Thurgau	10'622	0.10 %
	Chenin blanc	9'727	0.09 %
	Divico	9'360	0.08 %
	Aligoté	9'073	0.08 %
	Plant Robert	8'470	0.08 %
	Johanniter	7'495	0.07 %
	Dornfelder	7'272	0.07 %
	Malbec	5'117	0.05 %
	Mondeuse	5'000	0.05 %
	Dakapo	4'825	0.04 %
	Savagnin blanc	4'359	0.04 %
	Kerner	4'095	0.04 %
	Sauvignon gris	3'804	0.03 %
	Solaris	3'095	0.03 %
	Ancellotta	3'068	0.03 %
Sémillon	2'849	0.03 %	
Amigne	1'440	0.01 %	
Dunkelfelder	1'433	0.01 %	

3.4 - Surface par cépage par district (suite)

District	Cépage	Surface (m ²)	Pourcent
	Altesse	1'245	0.01 %
	Carminoir	917	0.01 %
	Autres cépages blancs	877	0.01 %
	Autres cép. blancs admis AOC	785	0.01 %
	Maréchal Foch	620	0.01 %
	Autres hybrides rouges	615	0.01 %
	Regent	325	0.00 %
	Total district	11'055'878	29.07 %
Ouest lausannois	Chasselas	16'134	35.13 %
	Pinot noir	6'318	13.76 %
	Altesse	5'353	11.66 %
	Gamay	4'223	9.20 %
	Sauvignon blanc	2'431	5.29 %
	Autres cépages rouges	2'263	4.93 %
	Viognier	2'153	4.69 %
	Chardonnay	2'000	4.36 %
	Gamaret	1'945	4.24 %
	Improductif	1'385	3.02 %
	Pinot gris / Malvoisie	634	1.38 %
	Doral	550	1.20 %
	Garanoir	535	1.16 %
	Total district	45'924	0.12 %
Riviera-Pays-d'Enhaut	Chasselas	1'571'392	62.47 %
	Pinot noir	324'319	12.89 %
	Gamay	206'397	8.20 %
	Gamaret	79'704	3.17 %
	Garanoir	69'805	2.77 %
	Chardonnay	29'012	1.15 %
	Merlot	28'810	1.15 %
	Pinot gris / Malvoisie	20'315	0.81 %
	Improductif	17'370	0.69 %
	Cabernet franc	16'286	0.65 %
	Viognier	15'548	0.62 %
	Autres cépages rouges	15'378	0.61 %
	Plant Robert	12'703	0.50 %
	Pinot blanc	11'465	0.46 %
	Diolinoir	11'309	0.45 %
	Galotta	8'888	0.35 %
	Sauvignon blanc	8'400	0.33 %
	Autres cép. rouges admis AOC	8'183	0.33 %
	Doral	7'449	0.30 %
	Syrah	6'895	0.27 %
	Mara	5'734	0.23 %
	Gewürztraminer	5'438	0.22 %
	Sylvaner	5'182	0.21 %
	Malbec	4'216	0.17 %
	Cabernet Sauvignon	2'862	0.11 %
	Müller Thurgau	2'734	0.11 %
	Charmont	2'613	0.10 %
	Mondeuse	2'441	0.10 %
	Chenin blanc	2'000	0.08 %

3.4 - Surface par cépage par district (suite)

District	Cépage	Surface (m ²)	Pourcent
	Regent	1'871	0.07 %
	Autres cépages blancs	1'439	0.06 %
	Dakapo	1'245	0.05 %
	Dunkelfelder	1'100	0.04 %
	Aligoté	1'030	0.04 %
	Saint-Laurent	1'000	0.04 %
	Muscat / Muscat Ottonel	820	0.03 %
	Kerner	800	0.03 %
	Autres cép. blancs admis AOC	607	0.02 %
	Divico	509	0.02 %
	Maréchal Foch	500	0.02 %
	Cabernet Dorsa	450	0.02 %
	Johanniter	400	0.02 %
	Savagnin blanc	300	0.01 %
	Nobling	230	0.01 %
	Autres hybrides rouges	181	0.01 %
	Sauvignon gris	156	0.01 %
	Carminoir	130	0.01 %
	Total district	2'515'616	6.61 %
	Total canton	38'036'351	100.00 %

3.5 - Surface par groupe de cépages blancs/rouges par district

District	Groupe de cépages	Surface (m ²)	Pourcent
Aigle	Blanc	3'876'617	66.41 %
	Rouge	1'899'765	32.54 %
	Improductif	61'434	1.05 %
	Total district	5'837'816	15.35 %
Broye-Vully	Rouge	267'180	52.12 %
	Blanc	236'729	46.18 %
	Improductif	8'678	1.69 %
	Total district	512'587	1.35 %
Gros-de-Vaud	Rouge	5'994	86.00 %
	Blanc	716	10.27 %
	Improductif	260	3.73 %
	Total district	6'970	0.02 %
Jura-Nord vaudois	Rouge	2'401'924	67.70 %
	Blanc	1'084'869	30.58 %
	Improductif	60'918	1.72 %
	Total district	3'547'711	9.33 %
Lausanne	Blanc	684	55.12 %
	Rouge	557	44.88 %
	Total district	1'241	0.00 %
Lavaux-Oron	Blanc	4'353'577	78.56 %
	Rouge	1'173'104	21.17 %
	Improductif	14'927	0.27 %
	Total district	5'541'608	14.57 %
Morges	Blanc	5'779'136	64.42 %
	Rouge	3'111'496	34.68 %
	Improductif	80'368	0.90 %
	Total district	8'971'000	23.59 %
Nyon	Blanc	7'742'747	70.03 %
	Rouge	3'233'850	29.25 %
	Improductif	79'281	0.72 %
	Total district	11'055'878	29.07 %
Ouest lausannois	Blanc	29'255	63.70 %
	Rouge	15'284	33.28 %
	Improductif	1'385	3.02 %
	Total district	45'924	0.12 %
Riviera-Pays-d'Enhaut	Blanc	1'687'330	67.07 %
	Rouge	810'916	32.24 %
	Improductif	17'370	0.69 %
	Total district	2'515'616	6.61 %
	Total canton	38'036'351	100.00 %

4.1 - Surface viticole par région

Région	Surface (m ²)	Pourcent
Bonvillars	1'885'079	4.96 %
Calamin Grand cru	162'650	0.43 %
Chablais	5'837'816	15.35 %
Côtes-de-l'Orbe	1'733'647	4.56 %
Dézaley Grand cru	538'261	1.42 %
La Côte	20'008'757	52.60 %
Lavaux	7'357'554	19.34 %
Vully	512'587	1.35 %
Total canton	38'036'351	100.00 %

4.2 - Nombre de parcelles et surface moyenne des parcelles par région

Région	Nombre parc.	Surf. moyenne (m ²)
Bonvillars	524	3'598
Calamin Grand cru	145	1'122
Chablais	3'142	1'858
Côtes-de-l'Orbe	398	4'350
Dézaley Grand cru	428	1'258
La Côte	4'122	4'854
Lavaux	4'275	1'722
Vully	458	1'119
Total canton	13'492	2'819

4.3 - Surface des lieux de production par région

Région	Lieu de production	Surface (m ²)	Pourcent
Bonvillars	Bonvillars	1'885'079	100.00 %
	Total région	1'885'079	4.96 %
Calamin Grand cru	Calamin Grand cru	162'650	100.00 %
	Total région	162'650	0.43 %
Chablais	Yvorne	1'587'245	27.19 %
	Aigle	1'303'573	22.33 %
	Ollon	1'231'235	21.09 %
	Bex	1'086'908	18.62 %
	Villeneuve	628'855	10.77 %
	Total région	5'837'816	15.35 %
Côtes-de-l'Orbe	Côtes-de-l'Orbe	1'733'647	100.00 %
	Total région	1'733'647	4.56 %
Dézaley Grand cru	Dézaley Grand cru	500'402	92.97 %
	Dézaley-Marsens Grand cru	37'859	7.03 %
	Total région	538'261	1.42 %
La Côte	Morges	6'034'443	30.16 %
	Nyon	2'684'551	13.42 %
	Mont-sur-Rolle	2'549'876	12.74 %
	Féchy	1'770'762	8.85 %
	Tartegnin	1'391'569	6.95 %
	Perroy	1'112'662	5.56 %
	Luins	1'111'183	5.55 %
	Begnins	937'507	4.69 %
	Aubonne	781'931	3.91 %
	Coteau de Vincy	617'148	3.08 %
	Vinzel	521'600	2.61 %
	Bursinel	495'525	2.48 %
	Total région	20'008'757	52.60 %
Lavaux	Epresses	1'695'960	23.05 %
	Saint-Saphorin	1'434'870	19.50 %
	Villette	1'369'340	18.61 %
	Chardonne	1'024'205	13.92 %
	Montreux ou Vevey	1'011'286	13.74 %
	Lutry	821'893	11.17 %
Total région	7'357'554	19.34 %	
Vully	Vully	512'587	100.00 %
	Total région	512'587	1.35 %
Total canton		38'036'351	100.00 %

4.4 - Surface par cépage par région

Région	Cépage	Surface (m ²)	Pourcent
Bonvillars	Chasselas	614'510	32.60 %
	Pinot noir	583'241	30.94 %
	Gamay	235'844	12.51 %
	Garanoir	136'068	7.22 %
	Gamaret	118'400	6.28 %
	Chardonnay	38'826	2.06 %
	Pinot gris / Malvoisie	30'431	1.61 %
	Pinot blanc	24'379	1.29 %
	Galotta	22'645	1.20 %
	Improductif	17'209	0.91 %
	Merlot	15'184	0.81 %
	Autres cépages rouges	7'913	0.42 %
	Doral	7'035	0.37 %
	Gewürztraminer	5'500	0.29 %
	Sauvignon blanc	4'164	0.22 %
	Solaris	3'729	0.20 %
	Mara	3'477	0.18 %
	Dakapo	3'476	0.18 %
	Müller Thurgau	2'915	0.15 %
	Cabernet franc	2'095	0.11 %
	Autres cép. rouges admis AOC	1'899	0.10 %
	Muscat / Muscat Ottonel	1'472	0.08 %
	Charmont	1'318	0.07 %
	Riesling	1'300	0.07 %
	Viognier	900	0.05 %
	Diolinoir	600	0.03 %
	Divico	549	0.03 %
	Total région	1'885'079	4.96 %
Calamin Grand cru	Chasselas	158'052	97.17 %
	Cabernet franc	1'238	0.76 %
	Sauvignon blanc	1'052	0.65 %
	Viognier	560	0.34 %
	Merlot	512	0.31 %
	Diolinoir	445	0.27 %
	Pinot noir	320	0.20 %
	Syrah	260	0.16 %
	Improductif	211	0.13 %
	Total région	162'650	0.43 %
Chablais	Chasselas	3'679'451	63.03 %
	Pinot noir	953'543	16.33 %
	Gamay	399'563	6.84 %
	Gamaret	168'622	2.89 %
	Merlot	102'631	1.76 %
	Garanoir	92'373	1.58 %
	Improductif	61'434	1.05 %
	Pinot gris / Malvoisie	56'413	0.97 %
	Chardonnay	42'294	0.72 %
	Galotta	32'595	0.56 %
	Syrah	32'237	0.55 %
	Cabernet franc	30'478	0.52 %
	Diolinoir	22'848	0.39 %

4.4 - Surface par cépage par région (suite)

Région	Cépage	Surface (m ²)	Pourcent
	Sauvignon blanc	22'730	0.39 %
	Autres cépages rouges	17'634	0.30 %
	Doral	17'376	0.30 %
	Pinot blanc	10'651	0.18 %
	Cabernet Sauvignon	10'572	0.18 %
	Gewürztraminer	10'506	0.18 %
	Viognier	9'941	0.17 %
	Sylvaner	9'471	0.16 %
	Mondeuse	8'635	0.15 %
	Autres cép. rouges admis AOC	5'873	0.10 %
	Dornfelder	5'300	0.09 %
	Savagnin blanc	4'676	0.08 %
	Regent	3'950	0.07 %
	Dunkelfelder	3'923	0.07 %
	Dakapo	2'941	0.05 %
	Mara	2'600	0.04 %
	Riesling	1'933	0.03 %
	Altesse	1'825	0.03 %
	Malbec	1'666	0.03 %
	Muscat / Muscat Ottonel	1'575	0.03 %
	Auxerrois	1'401	0.02 %
	Müller Thurgau	1'161	0.02 %
	Chenin blanc	1'150	0.02 %
	Aligoté	1'061	0.02 %
	Autres cépages blancs	882	0.02 %
	Marsanne blanche/Hermitage	840	0.01 %
	Carminoir	800	0.01 %
	Arvine (petite)	750	0.01 %
	Divico	617	0.01 %
	Autres cép. blancs admis AOC	430	0.01 %
	Ancellotta	200	0.00 %
	Autres hybrides rouges	164	0.00 %
	Charmont	100	0.00 %
	Total région	5'837'816	15.35 %
Côtes-de-l'Orbe	Gamay	680'839	39.27 %
	Chasselas	283'325	16.34 %
	Pinot noir	275'024	15.86 %
	Garanoir	162'398	9.37 %
	Gamaret	139'042	8.02 %
	Improductif	44'254	2.55 %
	Autres cépages rouges	21'659	1.25 %
	Müller Thurgau	19'871	1.15 %
	Chardonnay	19'592	1.13 %
	Mara	13'028	0.75 %
	Pinot gris / Malvoisie	11'217	0.65 %
	Cabernet franc	9'143	0.53 %
	Autres cép. rouges admis AOC	8'567	0.49 %
	Galotta	7'470	0.43 %
	Pinot blanc	6'996	0.40 %
	Doral	6'671	0.38 %
	Merlot	5'650	0.33 %
	Divico	3'913	0.23 %
	Gewürztraminer	2'890	0.17 %

4.4 - Surface par cépage par région (suite)

Région	Cépage	Surface (m ²)	Pourcent
	Viognier	1'800	0.10 %
	Auxerrois	1'770	0.10 %
	Cabernet Sauvignon	1'739	0.10 %
	Syrah	1'542	0.09 %
	Plant Robert	1'387	0.08 %
	Muscat / Muscat Ottonel	1'063	0.06 %
	Charmont	864	0.05 %
	Ancellotta	688	0.04 %
	Marsanne blanche/Hermitage	635	0.04 %
	Diolinoir	510	0.03 %
	Chenin blanc	100	0.01 %
	Total région	1'733'647	4.56 %
Dézaley Grand cru	Chasselas	466'300	86.63 %
	Gamay	20'729	3.85 %
	Pinot noir	18'103	3.36 %
	Merlot	12'453	2.31 %
	Syrah	5'631	1.05 %
	Diolinoir	4'360	0.81 %
	Autres cépages rouges	3'116	0.58 %
	Autres cép. rouges admis AOC	1'474	0.27 %
	Chardonnay	1'306	0.24 %
	Gamaret	1'103	0.20 %
	Cabernet franc	906	0.17 %
	Cabernet Sauvignon	569	0.11 %
	Mara	507	0.09 %
	Marsanne blanche/Hermitage	500	0.09 %
	Pinot gris / Malvoisie	400	0.07 %
	Garanoir	299	0.06 %
	Viognier	250	0.05 %
	Plant Robert	107	0.02 %
	Improductif	82	0.02 %
	Autres cépages blancs	66	0.01 %
	Total région	538'261	1.42 %
La Côte	Chasselas	12'346'865	61.71 %
	Gamay	2'024'071	10.12 %
	Pinot noir	2'014'051	10.07 %
	Gamaret	854'072	4.27 %
	Garanoir	663'980	3.32 %
	Merlot	271'386	1.36 %
	Chardonnay	236'238	1.18 %
	Doral	231'797	1.16 %
	Pinot gris / Malvoisie	174'039	0.87 %
	Improductif	160'749	0.80 %
	Galotta	112'494	0.56 %
	Sauvignon blanc	92'099	0.46 %
	Viognier	85'303	0.43 %
	Gewürztraminer	79'481	0.40 %
	Pinot blanc	79'045	0.40 %
	Cabernet franc	60'297	0.30 %
	Autres cépages rouges	54'524	0.27 %
	Muscat / Muscat Ottonel	43'715	0.22 %

4.4 - Surface par cépage par région (suite)

Région	Cépage	Surface (m ²)	Pourcent
	Charmont	39'063	0.20 %
	Diolinoir	38'340	0.19 %
	Mara	34'187	0.17 %
	Syrah	30'578	0.15 %
	Altesse	27'131	0.14 %
	Cabernet Sauvignon	26'209	0.13 %
	Autres cép. rouges admis AOC	22'172	0.11 %
	Müller Thurgau	20'825	0.10 %
	Divico	20'545	0.10 %
	Dakapo	13'571	0.07 %
	Auxerrois	12'495	0.06 %
	Aligoté	11'282	0.06 %
	Chenin blanc	10'973	0.05 %
	Servagnin	10'300	0.05 %
	Savagnin blanc	10'144	0.05 %
	Dornfelder	9'877	0.05 %
	Malbec	9'353	0.05 %
	Plant Robert	8'470	0.04 %
	Kerner	8'357	0.04 %
	Johanniter	7'495	0.04 %
	Mondeuse	6'440	0.03 %
	Sauvignon gris	5'630	0.03 %
	Solaris	5'595	0.03 %
	Autres cépages blancs	5'264	0.03 %
	Dunkelfelder	4'908	0.02 %
	Carminoir	4'326	0.02 %
	Sémillon	4'122	0.02 %
	Ancellotta	3'891	0.02 %
	Regent	3'277	0.02 %
	Autres cép. blancs admis AOC	2'855	0.01 %
	Amigne	1'440	0.01 %
	Trousseau	1'264	0.01 %
	Sylvaner	1'197	0.01 %
	Riesling	1'000	0.00 %
	Cabernet Dorsa	740	0.00 %
	Maréchal Foch	620	0.00 %
	Autres hybrides rouges	615	0.00 %
	Total région	20'008'757	52.60 %
Lavaux	Chasselas	5'129'634	69.72 %
	Pinot noir	890'567	12.10 %
	Gamay	373'862	5.08 %
	Gamaret	169'285	2.30 %
	Garanoir	122'718	1.67 %
	Merlot	78'606	1.07 %
	Plant Robert	73'592	1.00 %
	Chardonnay	58'659	0.80 %
	Pinot gris / Malvoisie	50'317	0.68 %
	Viognier	37'820	0.51 %
	Diolinoir	34'991	0.48 %
	Autres cépages rouges	34'421	0.47 %
	Improductif	32'004	0.43 %
	Cabernet franc	29'843	0.41 %
	Sauvignon blanc	26'679	0.36 %

4.4 - Surface par cépage par région (suite)

Région	Cépage	Surface (m ²)	Pourcent
	Autres cép. rouges admis AOC	24'863	0.34 %
	Syrah	21'056	0.29 %
	Sylvaner	20'731	0.28 %
	Galotta	19'100	0.26 %
	Pinot blanc	16'903	0.23 %
	Doral	16'066	0.22 %
	Gewürztraminer	10'318	0.14 %
	Mondeuse	10'056	0.14 %
	Autres cépages blancs	9'987	0.14 %
	Mara	9'895	0.13 %
	Charmont	7'716	0.10 %
	Müller Thurgau	7'035	0.10 %
	Chenin blanc	6'115	0.08 %
	Cabernet Sauvignon	5'253	0.07 %
	Malbec	4'339	0.06 %
	Riesling	3'954	0.05 %
	Autres cép. blancs admis AOC	2'371	0.03 %
	Savagnin blanc	2'200	0.03 %
	Regent	1'871	0.03 %
	Cabernet Dorsa	1'855	0.03 %
	Dakapo	1'788	0.02 %
	Muscat / Muscat Ottonel	1'467	0.02 %
	Altesse	1'455	0.02 %
	Dunkelfelder	1'100	0.01 %
	Aligoté	1'030	0.01 %
	Saint-Laurent	1'000	0.01 %
	Marsanne blanche/Hermitage	942	0.01 %
	Kerner	800	0.01 %
	Ancellotta	625	0.01 %
	Divico	509	0.01 %
	Maréchal Foch	500	0.01 %
	Autres hybrides rouges	485	0.01 %
	Johanniter	400	0.01 %
	Sauvignon gris	276	0.00 %
	Carminoir	265	0.00 %
	Nobling	230	0.00 %
	Total région	7'357'554	19.34 %
Vully	Chasselas	191'846	37.43 %
	Pinot noir	175'535	34.24 %
	Gamay	29'879	5.83 %
	Pinot gris / Malvoisie	18'454	3.60 %
	Gamaret	15'732	3.07 %
	Garanoir	15'066	2.94 %
	Improductif	8'678	1.69 %
	Chardonnay	7'594	1.48 %
	Merlot	7'273	1.42 %
	Mara	7'003	1.37 %
	Diolinoir	3'876	0.76 %
	Charmont	3'638	0.71 %
	Müller Thurgau	3'510	0.68 %
	Gewürztraminer	3'409	0.67 %
	Autres cép. rouges admis AOC	3'080	0.60 %
	Galotta	2'357	0.46 %

4.4 - Surface par cépage par région (suite)

Région	Cépage	Surface (m ²)	Pourcent
	Pinot blanc	2'290	0.45 %
	Regent	1'960	0.38 %
	Dornfelder	1'943	0.38 %
	Divico	1'589	0.31 %
	Viognier	1'521	0.30 %
	Cabernet Dorsa	1'461	0.29 %
	Johanniter	1'137	0.22 %
	Sauvignon blanc	1'100	0.21 %
	Kerner	970	0.19 %
	Doral	779	0.15 %
	Seyval blanc	328	0.06 %
	Saint-Laurent	232	0.05 %
	Autres cépages rouges	194	0.04 %
	Savagnin blanc	153	0.03 %
	Total région	512'587	1.35 %
	Total canton	38'036'351	100.00 %

4.5 - Surface par groupe de cépages blancs/rouges par région

Région	Groupe de cépages	Surface (m ²)	Pourcent
Bonvillars	Rouge	1'131'391	60.02 %
	Blanc	736'479	39.07 %
	Improductif	17'209	0.91 %
	Total région	1'885'079	4.96 %
Calamin Grand cru	Blanc	159'664	98.16 %
	Rouge	2'775	1.71 %
	Improductif	211	0.13 %
	Total région	162'650	0.43 %
Chablais	Blanc	3'876'617	66.41 %
	Rouge	1'899'765	32.54 %
	Improductif	61'434	1.05 %
	Total région	5'837'816	15.35 %
Côtes-de-l'Orbe	Rouge	1'332'599	76.87 %
	Blanc	356'794	20.58 %
	Improductif	44'254	2.55 %
	Total région	1'733'647	4.56 %
Dézaley Grand cru	Blanc	468'822	87.10 %
	Rouge	69'357	12.89 %
	Improductif	82	0.02 %
	Total région	538'261	1.42 %
La Côte	Blanc	13'543'450	67.69 %
	Rouge	6'304'558	31.51 %
	Improductif	160'749	0.80 %
	Total région	20'008'757	52.60 %
Lavaux	Blanc	5'413'105	73.57 %
	Rouge	1'912'445	25.99 %
	Improductif	32'004	0.43 %
	Total région	7'357'554	19.34 %
Vully	Rouge	267'180	52.12 %
	Blanc	236'729	46.18 %
	Improductif	8'678	1.69 %
	Total région	512'587	1.35 %
	Total canton	38'036'351	100.00 %

5.1 - Surface viticole par commune

Commune	Surface (m ²)	Pourcent
Aclens	47'070	0.12 %
Agiez	44'863	0.12 %
Aigle	1'303'573	3.43 %
Allaman	579'237	1.52 %
Arnex-sur-Nyon	103'798	0.27 %
Arnex-sur-Orbe	443'121	1.16 %
Aubonne	1'194'110	3.14 %
Baulmes	9'362	0.02 %
Bavois	13'310	0.03 %
Begnins	974'550	2.56 %
Belmont-sur-Lausanne	27'887	0.07 %
Belmont-sur-Yverdon	1'363	0.00 %
Bex	1'059'213	2.78 %
Blonay	357'143	0.94 %
Bogis-Bossey	25'518	0.07 %
Bonvillars	359'670	0.95 %
Borex	55'738	0.15 %
Bougy-Villars	388'047	1.02 %
Bourg-en-Lavaux	2'646'355	6.96 %
Bremblens	165'378	0.43 %
Buchillon	64'872	0.17 %
Bursinel	285'657	0.75 %
Bursins	331'705	0.87 %
Bussy-Chardonney	68'451	0.18 %
Chamblon	8'321	0.02 %
Champagne	262'969	0.69 %
Champvent	152'985	0.40 %
Chardonne	1'050'332	2.76 %
Chavannes-le-Veyron	200	0.00 %
Chavannes-près-Renens	3'236	0.01 %
Chavornay	36'055	0.09 %
Chexbres	295'473	0.78 %
Chigny	207'134	0.54 %
Clarmont	31'586	0.08 %
Coinsins	307'841	0.81 %
Commugny	245'344	0.65 %
Concise	495'239	1.30 %
Coppet	72'195	0.19 %
Corbeyrier	68'264	0.18 %
Corcelles-près-Concise	259'552	0.68 %
Corcelles-sur-Chavornay	33'758	0.09 %
Corseaux	207'704	0.55 %
Corsier-sur-Vevey	208'266	0.55 %
Crans-près-Céligny	188'737	0.50 %
Crassier	15'866	0.04 %
Crissier	9'594	0.03 %
Denens	371'344	0.98 %
Denges	102'396	0.27 %
Duillier	282'527	0.74 %
Dully	209'868	0.55 %
Echandens	146'666	0.39 %
Echichens	657'417	1.73 %
Eclépens	20'391	0.05 %
Ecublens (Vaud)	19'997	0.05 %

5.1 - Surface viticole par commune (suite)

Commune	Surface (m ²)	Pourcent
Essertines-sur-Rolle	626'061	1.65 %
Etoy	503'736	1.32 %
Eysins	87'477	0.23 %
Fiez	113'760	0.30 %
Founex	501'342	1.32 %
Féchy	757'042	1.99 %
Genolier	73'048	0.19 %
Gilly	1'467'964	3.86 %
Givrins	88'512	0.23 %
Gland	466'411	1.23 %
Gollion	58'629	0.15 %
Grandson	90'347	0.24 %
Grens	46'177	0.12 %
Jongny	38'028	0.10 %
La Sarraz	41'042	0.11 %
La Tour-de-Peilz	233'641	0.61 %
Lausanne	1'241	0.00 %
Lavey-Morcles	27'695	0.07 %
Lavigny	437'535	1.15 %
Lonay	339'365	0.89 %
Luins	491'885	1.29 %
Lully (Vaud)	233'775	0.61 %
Lussy-sur-Morges	145'134	0.38 %
Lutry	1'201'177	3.16 %
Mathod	113'190	0.30 %
Mex (Vaud)	826	0.00 %
Mies	2'929	0.01 %
Mont-sur-Rolle	1'307'295	3.44 %
Montagny-près-Yverdon	19'324	0.05 %
Montcherand	52'960	0.14 %
Montreux	326'922	0.86 %
Morges	334'410	0.88 %
Nyon	344'414	0.91 %
Ollon	1'231'235	3.24 %
Onnens (Vaud)	240'455	0.63 %
Orbe	265'186	0.70 %
Orny	400	0.00 %
Oron	835	0.00 %
Paudex	22'182	0.06 %
Perroy	1'287'270	3.38 %
Pompaples	9'182	0.02 %
Prangins	78'820	0.21 %
Prilly	2'032	0.01 %
Préverenges	84'984	0.22 %
Puidoux	751'935	1.98 %
Pully	95'729	0.25 %
Rances	223'967	0.59 %
Reverolle	128'762	0.34 %
Rivaz	201'126	0.53 %
Roche (Vaud)	14'129	0.04 %
Rolle	138'152	0.36 %
Romanel-sur-Morges	43'756	0.12 %
Saint-Livres	310'074	0.82 %
Saint-Légier-La Chiésaz	70'348	0.18 %

5.1 - Surface viticole par commune (suite)

Commune	Surface (m ²)	Pourcent
Saint-Prex	350'387	0.92 %
Saint-Saphorin (Lavaux)	298'909	0.79 %
Saint-Sulpice (Vaud)	1'587	0.00 %
Sainte-Croix	200	0.00 %
Signy-Avenex	124'444	0.33 %
Suchy	1'195	0.00 %
Suscévoz	41'879	0.11 %
Tannay	960	0.00 %
Tartegnin	478'770	1.26 %
Tolochenaz	9'239	0.02 %
Treycovagnes	2'045	0.01 %
Trélex	30'653	0.08 %
Valeyres-sous-Montagny	43'563	0.11 %
Valeyres-sous-Rances	216'960	0.57 %
Vaux-sur-Morges	35'301	0.09 %
Vevey	10'502	0.03 %
Veytaux	12'730	0.03 %
Vich	124'055	0.33 %
Villars-Sainte-Croix	9'478	0.02 %
Villars-sous-Yens	161'060	0.42 %
Villeneuve (Vaud)	614'726	1.62 %
Vinzel	189'895	0.50 %
Vufflens-la-Ville	6'144	0.02 %
Vufflens-le-Château	266'723	0.70 %
Vullierens	109'832	0.29 %
Vully-les-Lacs	512'587	1.35 %
Yens	566'333	1.49 %
Yverdon-les-Bains	204	0.00 %
Yvonand	1'908	0.01 %
Yvorne	1'518'981	3.99 %
Total canton	38'036'351	100.00 %

5.2 - Nombre de parcelles et surface moyenne des parcelles par commune

Commune	Nombre parc.	Surf. moyenne (m ²)
Aclens	32	1'471
Agiez	18	2'492
Aigle	681	1'914
Allaman	114	5'085
Arnex-sur-Nyon	11	9'436
Arnex-sur-Orbe	115	3'853
Aubonne	220	5'428
Baulmes	5	1'872
Bavois	10	1'331
Begnins	227	4'293
Belmont-sur-Lausanne	25	1'115
Belmont-sur-Yverdon	1	1'363
Bex	467	2'268
Blonay	128	2'790
Bogis-Bossey	1	25'518
Bonvillars	105	3'425
Borex	7	7'963
Bougy-Villars	174	2'230
Bourg-en-Lavaux	2'013	1'315
Bremblens	26	6'361
Buchillon	35	1'853
Bursinel	46	6'210
Bursins	109	3'043
Bussy-Chardonney	41	1'670
Chamblon	2	4'160
Champagne	61	4'311
Champvent	32	4'781
Chardonne	427	2'460
Chavannes-le-Veyron	1	200
Chavannes-près-Renens	2	1'618
Chavornay	17	2'121
Chexbres	188	1'572
Chigny	26	7'967
Clarmont	7	4'512
Coinsins	42	7'330
Commugny	35	7'010
Concise	129	3'839
Coppet	7	10'314
Corbeyrier	13	5'251
Corcelles-près-Concise	64	4'060
Corcelles-sur-Chavornay	15	2'251
Corseaux	114	1'822
Corsier-sur-Vevey	63	3'330
Crans-près-Céligny	11	16'988
Crassier	1	15'866
Crissier	3	3'198
Denens	50	7'427
Denges	17	6'023
Duillier	40	7'063
Dully	44	4'770
Echandens	43	3'411
Echichens	81	8'116
Eclépens	8	2'549
Ecublens (Vaud)	13	1'538

5.2 - Nombre de parcelles et surface moyenne des parcelles par commune (suite)

Commune	Nombre parc.	Surf. moyenne (m ²)
Essertines-sur-Rolle	75	8'348
Etoy	112	4'498
Eysins	17	5'146
Fiez	21	5'417
Founex	63	7'958
Féchy	294	2'574
Genolier	19	3'845
Gilly	259	5'668
Givrins	22	4'023
Gland	75	6'219
Gollion	23	2'549
Grandson	18	5'019
Grens	8	5'772
Jongny	18	2'113
La Sarraz	4	10'260
La Tour-de-Peilz	74	3'157
Lausanne	3	414
Lavey-Morcles	29	955
Lavigny	118	3'708
Lonay	45	7'541
Luins	86	5'720
Lully (Vaud)	42	5'566
Lussy-sur-Morges	39	3'721
Lutry	708	1'698
Method	16	6'918
Mex (Vaud)	2	413
Mies	6	488
Mont-sur-Rolle	256	5'107
Montagny-près-Yverdon	13	1'486
Montcherand	12	4'413
Montreux	188	1'739
Morges	33	10'134
Nyon	18	19'134
Ollon	1'151	1'070
Onnens (Vaud)	90	2'672
Orbe	48	5'525
Orny	2	200
Oron	1	835
Paudex	15	1'479
Perroy	262	4'913
Pompaples	3	3'061
Prangins	16	4'926
Prilly	1	2'032
Préverenges	7	12'141
Puidoux	571	1'317
Pully	35	2'735
Rances	48	4'666
Reverolle	33	3'902
Rivaz	111	1'812
Roche (Vaud)	21	673
Rolle	23	6'007
Romanel-sur-Morges	15	2'917
Saint-Livres	120	2'584
Saint-Légier-La Chiésaz	25	2'814

5.2 - Nombre de parcelles et surface moyenne des parcelles par commune (suite)

Commune	Nombre parc.	Surf. moyenne (m ²)
Saint-Prex	82	4'273
Saint-Saphorin (Lavaux)	124	2'411
Saint-Sulpice (Vaud)	1	1'587
Sainte-Croix	1	200
Signy-Avenex	11	11'313
Suchy	1	1'195
Suscévoz	16	2'617
Tannay	4	240
Tartegnin	95	5'040
Tolochenaz	4	2'310
Treycovagnes	1	2'045
Trélex	11	2'787
Valeyres-sous-Montagny	22	1'980
Valeyres-sous-Rances	22	9'862
Vaux-sur-Morges	11	3'209
Vevey	8	1'342
Veytaux	9	1'414
Vich	25	4'962
Villars-Sainte-Croix	8	1'185
Villars-sous-Yens	42	3'835
Villeneuve (Vaud)	270	2'277
Vinzel	43	4'416
Vufflens-la-Ville	6	1'024
Vufflens-le-Château	40	6'668
Vullierens	24	4'576
Vully-les-Lacs	458	1'119
Yens	160	3'540
Yverdon-les-Bains	1	204
Yvonand	1	1'908
Yvorne	510	2'978
Total canton	13'492	2'819

5.3 - Surface des lieux de production par commune

Commune	Lieu de production	Surface (m ²)	Pourcent
Aclens	Morges	47'070	100.00 %
	Total commune	47'070	0.12 %
Agiez	Côtes-de-l'Orbe	44'863	100.00 %
	Total commune	44'863	0.12 %
Aigle	Aigle	1'303'573	100.00 %
	Total commune	1'303'573	3.43 %
Allaman	Perroy	579'237	100.00 %
	Total commune	579'237	1.52 %
Arnex-sur-Nyon	Nyon	103'798	100.00 %
	Total commune	103'798	0.27 %
Arnex-sur-Orbe	Côtes-de-l'Orbe	443'121	100.00 %
	Total commune	443'121	1.16 %
Aubonne	Aubonne	781'931	65.48 %
	Féchy	412'179	34.52 %
	Total commune	1'194'110	3.14 %
Baulmes	Côtes-de-l'Orbe	9'362	100.00 %
	Total commune	9'362	0.02 %
Bavois	Côtes-de-l'Orbe	13'310	100.00 %
	Total commune	13'310	0.03 %
Begnins	Luins	531'736	54.56 %
	Begnins	442'814	45.44 %
	Total commune	974'550	2.56 %
Belmont-sur-Lausanne	Lutry	27'887	100.00 %
	Total commune	27'887	0.07 %
Belmont-sur-Yverdon	Côtes-de-l'Orbe	1'363	100.00 %
	Total commune	1'363	0.00 %
Bex	Bex	1'059'213	100.00 %
	Total commune	1'059'213	2.78 %
Blonay	Montreux ou Vevey	357'143	100.00 %
	Total commune	357'143	0.94 %
Bogis-Bossey	Nyon	25'518	100.00 %
	Total commune	25'518	0.07 %
Bonvillars	Bonvillars	359'670	100.00 %
	Total commune	359'670	0.95 %

5.3 - Surface des lieux de production par commune (suite)

Commune	Lieu de production	Surface (m ²)	Pourcent
Borex	Nyon	55'738	100.00 %
	Total commune	55'738	0.15 %
Bougy-Villars	Féchy	388'047	100.00 %
	Total commune	388'047	1.02 %
Bourg-en-Lavaux	Epesses	1'641'323	62.02 %
	Villette	842'182	31.82 %
	Calamin Grand cru	162'650	6.15 %
	Saint-Saphorin	200	0.01 %
	Total commune	2'646'355	6.96 %
Bremlens	Morges	165'378	100.00 %
	Total commune	165'378	0.43 %
Buchillon	Morges	64'872	100.00 %
	Total commune	64'872	0.17 %
Bursinel	Bursinel	285'657	100.00 %
	Total commune	285'657	0.75 %
Bursins	Vinzel	331'705	100.00 %
	Total commune	331'705	0.87 %
Bussy-Chardonney	Morges	68'451	100.00 %
	Total commune	68'451	0.18 %
Chamblon	Côtes-de-l'Orbe	8'321	100.00 %
	Total commune	8'321	0.02 %
Champagne	Bonvillars	262'969	100.00 %
	Total commune	262'969	0.69 %
Champvent	Côtes-de-l'Orbe	152'985	100.00 %
	Total commune	152'985	0.40 %
Chardonne	Chardonne	570'207	54.29 %
	Saint-Saphorin	480'125	45.71 %
	Total commune	1'050'332	2.76 %
Chavannes-le-Veyron	Morges	200	100.00 %
	Total commune	200	0.00 %
Chavannes-près-Renens	Morges	3'236	100.00 %
	Total commune	3'236	0.01 %
Chavornay	Côtes-de-l'Orbe	36'055	100.00 %
	Total commune	36'055	0.09 %
Chexbres	Saint-Saphorin	295'473	100.00 %

5.3 - Surface des lieux de production par commune (suite)

Commune	Lieu de production	Surface (m ²)	Pourcent
	Total commune	295'473	0.78 %
Chigny	Morges	207'134	100.00 %
	Total commune	207'134	0.54 %
Clarmont	Morges	31'586	100.00 %
	Total commune	31'586	0.08 %
Coinsins	Nyon	307'841	100.00 %
	Total commune	307'841	0.81 %
Commugny	Nyon	245'344	100.00 %
	Total commune	245'344	0.65 %
Concise	Bonvillars	495'239	100.00 %
	Total commune	495'239	1.30 %
Coppet	Nyon	72'195	100.00 %
	Total commune	72'195	0.19 %
Corbeyrier	Yvorne	68'264	100.00 %
	Total commune	68'264	0.18 %
Corcelles-près-Concise	Bonvillars	259'552	100.00 %
	Total commune	259'552	0.68 %
Corcelles-sur-Chavornay	Côtes-de-l'Orbe	33'758	100.00 %
	Total commune	33'758	0.09 %
Corseaux	Chardonne	207'704	100.00 %
	Total commune	207'704	0.55 %
Corsier-sur-Vevey	Chardonne	208'266	100.00 %
	Total commune	208'266	0.55 %
Crans-près-Céligny	Nyon	188'737	100.00 %
	Total commune	188'737	0.50 %
Crassier	Nyon	15'866	100.00 %
	Total commune	15'866	0.04 %
Crissier	Morges	9'594	100.00 %
	Total commune	9'594	0.03 %
Denens	Morges	371'344	100.00 %
	Total commune	371'344	0.98 %
Denges	Morges	102'396	100.00 %
	Total commune	102'396	0.27 %

5.3 - Surface des lieux de production par commune (suite)

Commune	Lieu de production	Surface (m ²)	Pourcent
Duillier	Nyon	282'527	100.00 %
	Total commune	282'527	0.74 %
Dully	Bursinel	209'868	100.00 %
	Total commune	209'868	0.55 %
Echandens	Morges	146'666	100.00 %
	Total commune	146'666	0.39 %
Echichens	Morges	657'417	100.00 %
	Total commune	657'417	1.73 %
Eclépens	Côtes-de-l'Orbe	20'391	100.00 %
	Total commune	20'391	0.05 %
Ecublens (Vaud)	Morges	19'997	100.00 %
	Total commune	19'997	0.05 %
Essertines-sur-Rolle	Mont-sur-Rolle	564'078	90.10 %
	Tartegnin	61'983	9.90 %
	Total commune	626'061	1.65 %
Etoy	Morges	503'736	100.00 %
	Total commune	503'736	1.32 %
Eysins	Nyon	87'477	100.00 %
	Total commune	87'477	0.23 %
Fiez	Bonvillars	113'760	100.00 %
	Total commune	113'760	0.30 %
Founex	Nyon	501'342	100.00 %
	Total commune	501'342	1.32 %
Féchy	Féchy	757'042	100.00 %
	Total commune	757'042	1.99 %
Genolier	Nyon	73'048	100.00 %
	Total commune	73'048	0.19 %
Gilly	Tartegnin	850'816	57.96 %
	Coteau de Vincy	617'148	42.04 %
	Total commune	1'467'964	3.86 %
Givrins	Nyon	88'512	100.00 %
	Total commune	88'512	0.23 %
Gland	Begnins	372'638	79.89 %
	Luins	87'562	18.77 %
	Nyon	6'211	1.33 %

5.3 - Surface des lieux de production par commune (suite)

Commune	Lieu de production	Surface (m ²)	Pourcent
	Total commune	466'411	1.23 %
Gollion	Morges	58'629	100.00 %
	Total commune	58'629	0.15 %
Grandson	Bonvillars	90'347	100.00 %
	Total commune	90'347	0.24 %
Grens	Nyon	46'177	100.00 %
	Total commune	46'177	0.12 %
Jongny	Chardonne	38'028	100.00 %
	Total commune	38'028	0.10 %
La Sarraz	Côtes-de-l'Orbe	41'042	100.00 %
	Total commune	41'042	0.11 %
La Tour-de-Peilz	Montreux ou Vevey	233'641	100.00 %
	Total commune	233'641	0.61 %
Lausanne	Lutry	1'241	100.00 %
	Total commune	1'241	0.00 %
Lavey-Morcles	Bex	27'695	100.00 %
	Total commune	27'695	0.07 %
Lavigny	Morges	437'535	100.00 %
	Total commune	437'535	1.15 %
Lonay	Morges	339'365	100.00 %
	Total commune	339'365	0.89 %
Luins	Luins	491'885	100.00 %
	Total commune	491'885	1.29 %
Lully (Vaud)	Morges	233'775	100.00 %
	Total commune	233'775	0.61 %
Lussy-sur-Morges	Morges	145'134	100.00 %
	Total commune	145'134	0.38 %
Lutry	Lutry	674'019	56.11 %
	Villette	527'158	43.89 %
	Total commune	1'201'177	3.16 %
Method	Côtes-de-l'Orbe	113'190	100.00 %
	Total commune	113'190	0.30 %
Mex (Vaud)	Morges	826	100.00 %

5.3 - Surface des lieux de production par commune (suite)

Commune	Lieu de production	Surface (m ²)	Pourcent
	Total commune	826	0.00 %
Mies	Nyon	2'929	100.00 %
	Total commune	2'929	0.01 %
Mont-sur-Rolle	Mont-sur-Rolle	1'307'295	100.00 %
	Total commune	1'307'295	3.44 %
Montagny-près-Yverdon	Bonvillars	19'324	100.00 %
	Total commune	19'324	0.05 %
Montcherand	Côtes-de-l'Orbe	52'960	100.00 %
	Total commune	52'960	0.14 %
Montreux	Montreux ou Vevey	326'922	100.00 %
	Total commune	326'922	0.86 %
Morges	Morges	334'410	100.00 %
	Total commune	334'410	0.88 %
Nyon	Nyon	344'414	100.00 %
	Total commune	344'414	0.91 %
Ollon	Ollon	1'231'235	100.00 %
	Total commune	1'231'235	3.24 %
Onnens (Vaud)	Bonvillars	240'455	100.00 %
	Total commune	240'455	0.63 %
Orbe	Côtes-de-l'Orbe	265'186	100.00 %
	Total commune	265'186	0.70 %
Orny	Côtes-de-l'Orbe	400	100.00 %
	Total commune	400	0.00 %
Oron	Lutry	835	100.00 %
	Total commune	835	0.00 %
Paudex	Lutry	22'182	100.00 %
	Total commune	22'182	0.06 %
Perroy	Mont-sur-Rolle	540'351	41.98 %
	Perroy	533'425	41.44 %
	Féchy	213'494	16.59 %
	Total commune	1'287'270	3.38 %
Pompaples	Côtes-de-l'Orbe	9'182	100.00 %
	Total commune	9'182	0.02 %
Prangins	Nyon	78'820	100.00 %

5.3 - Surface des lieux de production par commune (suite)

Commune	Lieu de production	Surface (m ²)	Pourcent
	Total commune	78'820	0.21 %
Prilly	Morges	2'032	100.00 %
	Total commune	2'032	0.01 %
Préverenges	Morges	84'984	100.00 %
	Total commune	84'984	0.22 %
Puidoux	Dézaley Grand cru	500'402	66.55 %
	Saint-Saphorin	159'037	21.15 %
	Epresses	54'637	7.27 %
	Dézaley-Marsens Grand cru	37'859	5.03 %
	Total commune	751'935	1.98 %
Pully	Lutry	95'729	100.00 %
	Total commune	95'729	0.25 %
Rances	Côtes-de-l'Orbe	223'967	100.00 %
	Total commune	223'967	0.59 %
Reverolle	Morges	128'762	100.00 %
	Total commune	128'762	0.34 %
Rivaz	Saint-Saphorin	201'126	100.00 %
	Total commune	201'126	0.53 %
Roche (Vaud)	Villeneuve	14'129	100.00 %
	Total commune	14'129	0.04 %
Rolle	Mont-sur-Rolle	138'152	100.00 %
	Total commune	138'152	0.36 %
Romanel-sur-Morges	Morges	43'756	100.00 %
	Total commune	43'756	0.12 %
Saint-Livres	Morges	310'074	100.00 %
	Total commune	310'074	0.82 %
Saint-Légier-La Chiésaz	Montreux ou Vevey	70'348	100.00 %
	Total commune	70'348	0.18 %
Saint-Prex	Morges	350'387	100.00 %
	Total commune	350'387	0.92 %
Saint-Saphorin (Lavaux)	Saint-Saphorin	298'909	100.00 %
	Total commune	298'909	0.79 %
Saint-Sulpice (Vaud)	Morges	1'587	100.00 %
	Total commune	1'587	0.00 %

5.3 - Surface des lieux de production par commune (suite)

Commune	Lieu de production	Surface (m ²)	Pourcent
Sainte-Croix	Bonvillars	200	100.00 %
	Total commune	200	0.00 %
Signy-Avenex	Nyon	124'444	100.00 %
	Total commune	124'444	0.33 %
Suchy	Côtes-de-l'Orbe	1'195	100.00 %
	Total commune	1'195	0.00 %
Suscévaz	Côtes-de-l'Orbe	41'879	100.00 %
	Total commune	41'879	0.11 %
Tannay	Nyon	960	100.00 %
	Total commune	960	0.00 %
Tartegnin	Tartegnin	478'770	100.00 %
	Total commune	478'770	1.26 %
Tolochenaz	Morges	9'239	100.00 %
	Total commune	9'239	0.02 %
Treycovagnes	Côtes-de-l'Orbe	2'045	100.00 %
	Total commune	2'045	0.01 %
Trélex	Nyon	30'653	100.00 %
	Total commune	30'653	0.08 %
Valeyres-sous-Montagny	Bonvillars	43'563	100.00 %
	Total commune	43'563	0.11 %
Valeyres-sous-Rances	Côtes-de-l'Orbe	216'960	100.00 %
	Total commune	216'960	0.57 %
Vaux-sur-Morges	Morges	35'301	100.00 %
	Total commune	35'301	0.09 %
Vevey	Montreux ou Vevey	10'502	100.00 %
	Total commune	10'502	0.03 %
Veytaux	Montreux ou Vevey	12'730	100.00 %
	Total commune	12'730	0.03 %
Vich	Begnins	122'055	98.39 %
	Nyon	2'000	1.61 %
	Total commune	124'055	0.33 %
Villars-Sainte-Croix	Morges	9'478	100.00 %
	Total commune	9'478	0.02 %
Villars-sous-Yens	Morges	161'060	100.00 %

5.3 - Surface des lieux de production par commune (suite)

Commune	Lieu de production	Surface (m ²)	Pourcent
	Total commune	161'060	0.42 %
Villeneuve (Vaud)	Villeneuve	614'726	100.00 %
	Total commune	614'726	1.62 %
Vinzel	Vinzel	189'895	100.00 %
	Total commune	189'895	0.50 %
Vufflens-la-Ville	Morges	6'144	100.00 %
	Total commune	6'144	0.02 %
Vufflens-le-Château	Morges	266'723	100.00 %
	Total commune	266'723	0.70 %
Vullierens	Morges	109'832	100.00 %
	Total commune	109'832	0.29 %
Vully-les-Lacs	Vully	512'587	100.00 %
	Total commune	512'587	1.35 %
Yens	Morges	566'333	100.00 %
	Total commune	566'333	1.49 %
Yverdon-les-Bains	Côtes-de-l'Orbe	204	100.00 %
	Total commune	204	0.00 %
Yvonand	Côtes-de-l'Orbe	1'908	100.00 %
	Total commune	1'908	0.01 %
Yverne	Yverne	1'518'981	100.00 %
	Total commune	1'518'981	3.99 %
	Total canton	38'036'351	100.00 %

5.4 - Surface par cépage par commune

Commune	Cépage	Surface (m ²)	Pourcent
Aclens	Chasselas	20'425	43.39 %
	Gamay	14'819	31.48 %
	Pinot noir	4'909	10.43 %
	Gamaret	3'247	6.90 %
	Garanoir	2'280	4.84 %
	Divico	804	1.71 %
	Merlot	586	1.24 %
	Total commune	47'070	0.12 %
Agiez	Gamaret	12'269	27.35 %
	Gamay	8'843	19.71 %
	Pinot noir	7'757	17.29 %
	Garanoir	5'132	11.44 %
	Autres cépages rouges	4'506	10.04 %
	Autres cép. rouges admis AOC	2'105	4.69 %
	Chasselas	1'581	3.52 %
	Gewürztraminer	1'554	3.46 %
	Doral	1'116	2.49 %
Total commune	44'863	0.12 %	
Aigle	Chasselas	1'039'788	79.76 %
	Pinot noir	156'950	12.04 %
	Gamay	39'040	2.99 %
	Gamaret	23'688	1.82 %
	Pinot gris / Malvoisie	10'007	0.77 %
	Syrah	6'525	0.50 %
	Improductif	5'285	0.41 %
	Viognier	5'004	0.38 %
	Merlot	3'489	0.27 %
	Diolinoir	3'438	0.26 %
	Garanoir	2'965	0.23 %
	Sauvignon blanc	1'754	0.13 %
	Cabernet franc	1'245	0.10 %
	Doral	1'055	0.08 %
	Chardonnay	931	0.07 %
	Dornfelder	800	0.06 %
	Dunkelfelder	497	0.04 %
	Cabernet Sauvignon	400	0.03 %
	Riesling	352	0.03 %
	Mondeuse	160	0.01 %
	Ancellotta	100	0.01 %
Mara	50	0.00 %	
Galotta	50	0.00 %	
Total commune	1'303'573	3.43 %	
Allaman	Chasselas	357'536	61.73 %
	Pinot noir	90'285	15.59 %
	Gamaret	47'011	8.12 %
	Gamay	41'066	7.09 %
	Garanoir	23'069	3.98 %
	Pinot gris / Malvoisie	5'200	0.90 %
	Merlot	4'644	0.80 %
Gewürztraminer	4'046	0.70 %	

5.4 - Surface par cépage par commune (suite)

Commune	Cépage	Surface (m ²)	Pourcent
	Chardonnay	1'890	0.33 %
	Sauvignon gris	800	0.14 %
	Carminoir	633	0.11 %
	Cabernet Sauvignon	600	0.10 %
	Viognier	600	0.10 %
	Mara	598	0.10 %
	Galotta	514	0.09 %
	Divico	400	0.07 %
	Regent	185	0.03 %
	Autres cépages rouges	160	0.03 %
	Total commune	579'237	1.52 %
Arnex-sur-Nyon	Chasselas	84'062	80.99 %
	Pinot noir	11'002	10.60 %
	Gamay	4'178	4.03 %
	Gamaret	3'166	3.05 %
	Viognier	1'390	1.34 %
	Total commune	103'798	0.27 %
Arnex-sur-Orbe	Gamay	169'394	38.23 %
	Chasselas	124'098	28.01 %
	Garanoir	48'152	10.87 %
	Pinot noir	38'299	8.64 %
	Gamaret	36'845	8.31 %
	Cabernet franc	8'836	1.99 %
	Pinot gris / Malvoisie	4'376	0.99 %
	Mara	1'857	0.42 %
	Chardonnay	1'670	0.38 %
	Merlot	1'588	0.36 %
	Divico	1'500	0.34 %
	Galotta	1'437	0.32 %
	Syrah	1'142	0.26 %
	Cabernet Sauvignon	844	0.19 %
	Gewürztraminer	836	0.19 %
	Ancellotta	688	0.16 %
	Marsanne blanche/Hermitage	635	0.14 %
	Pinot blanc	400	0.09 %
	Plant Robert	334	0.08 %
	Autres cép. rouges admis AOC	190	0.04 %
Total commune	443'121	1.16 %	
Aubonne	Chasselas	945'021	79.14 %
	Pinot noir	79'363	6.65 %
	Garanoir	44'196	3.70 %
	Gamaret	33'124	2.77 %
	Gamay	14'208	1.19 %
	Sauvignon blanc	11'369	0.95 %
	Merlot	10'603	0.89 %
	Pinot gris / Malvoisie	8'309	0.70 %
	Gewürztraminer	8'179	0.68 %
	Improductif	6'924	0.58 %
	Doral	6'260	0.52 %
	Chardonnay	6'212	0.52 %

5.4 - Surface par cépage par commune (suite)

Commune	Cépage	Surface (m ²)	Pourcent
	Viognier	3'500	0.29 %
	Cabernet franc	3'345	0.28 %
	Altesse	2'932	0.25 %
	Malbec	2'300	0.19 %
	Autres cépages blancs	1'450	0.12 %
	Divico	1'300	0.11 %
	Syrah	1'120	0.09 %
	Regent	1'093	0.09 %
	Riesling	1'000	0.08 %
	Pinot blanc	755	0.06 %
	Savagnin blanc	700	0.06 %
	Sémillon	583	0.05 %
	Autres cépages rouges	180	0.02 %
	Muscat / Muscat Ottonel	84	0.01 %
	Total commune	1'194'110	3.14 %
Baulmes	Gamay	5'365	57.31 %
	Pinot noir	2'823	30.15 %
	Müller Thurgau	1'174	12.54 %
	Total commune	9'362	0.02 %
Bavois	Gamay	7'280	54.70 %
	Pinot noir	2'610	19.61 %
	Pinot gris / Malvoisie	1'745	13.11 %
	Mara	1'400	10.52 %
	Garanoir	239	1.80 %
	Improductif	36	0.27 %
	Total commune	13'310	0.03 %
Begnins	Chasselas	564'817	57.96 %
	Gamay	143'679	14.74 %
	Pinot noir	122'388	12.56 %
	Garanoir	35'138	3.61 %
	Gamaret	33'552	3.44 %
	Pinot gris / Malvoisie	15'052	1.54 %
	Merlot	8'227	0.84 %
	Galotta	7'560	0.78 %
	Chardonnay	5'215	0.54 %
	Diolinoir	4'598	0.47 %
	Sauvignon blanc	4'590	0.47 %
	Improductif	3'956	0.41 %
	Cabernet franc	3'500	0.36 %
	Autres cép. rouges admis AOC	3'300	0.34 %
	Pinot blanc	3'217	0.33 %
	Ancellotta	2'532	0.26 %
	Gewürztraminer	2'110	0.22 %
	Aligoté	1'800	0.18 %
	Müller Thurgau	1'800	0.18 %
	Doral	1'295	0.13 %
	Dornfelder	1'117	0.11 %
	Syrah	1'000	0.10 %
	Cabernet Sauvignon	1'000	0.10 %
Mara	857	0.09 %	

5.4 - Surface par cépage par commune (suite)

Commune	Cépage	Surface (m ²)	Pourcent
	Autres cépages rouges	846	0.09 %
	Carminoir	827	0.08 %
	Savagnin blanc	500	0.05 %
	Autres cépages blancs	77	0.01 %
	Total commune	974'550	2.56 %
Belmont-sur-Lausanne	Chasselas	18'534	66.46 %
	Pinot noir	3'707	13.29 %
	Gamaret	1'822	6.53 %
	Gamay	1'339	4.80 %
	Garanoir	1'148	4.12 %
	Improductif	642	2.30 %
	Autres cépages rouges	395	1.42 %
	Merlot	200	0.72 %
	Syrah	100	0.36 %
	Total commune	27'887	0.07 %
Belmont-sur-Yverdon	Improductif	1'363	100.00 %
	Total commune	1'363	0.00 %
Bex	Chasselas	319'610	30.17 %
	Pinot noir	248'628	23.47 %
	Gamay	194'696	18.38 %
	Merlot	55'664	5.26 %
	Gamaret	48'458	4.57 %
	Improductif	36'608	3.46 %
	Garanoir	35'182	3.32 %
	Chardonnay	20'412	1.93 %
	Galotta	20'380	1.92 %
	Syrah	10'613	1.00 %
	Pinot gris / Malvoisie	10'204	0.96 %
	Cabernet franc	8'732	0.82 %
	Sauvignon blanc	7'880	0.74 %
	Diolinoir	6'698	0.63 %
	Gewürztraminer	6'363	0.60 %
	Pinot blanc	6'301	0.59 %
	Dornfelder	4'500	0.42 %
	Sylvaner	4'380	0.41 %
	Cabernet Sauvignon	3'407	0.32 %
	Savagnin blanc	2'656	0.25 %
	Altesse	1'825	0.17 %
	Autres cépages rouges	1'678	0.16 %
	Dakapo	1'265	0.12 %
	Viognier	993	0.09 %
	Autres cép. rouges admis AOC	979	0.09 %
	Autres cépages blancs	647	0.06 %
	Riesling	267	0.03 %
Divico	151	0.01 %	
Muscat / Muscat Ottonel	25	0.00 %	
Müller Thurgau	11	0.00 %	
	Total commune	1'059'213	2.78 %
Blonay	Chasselas	200'428	56.12 %

5.4 - Surface par cépage par commune (suite)

Commune	Cépage	Surface (m ²)	Pourcent
	Gamay	47'870	13.40 %
	Pinot noir	42'581	11.92 %
	Garanoir	24'167	6.77 %
	Gamaret	10'644	2.98 %
	Chardonnay	8'234	2.31 %
	Merlot	4'662	1.31 %
	Pinot blanc	2'793	0.78 %
	Plant Robert	2'296	0.64 %
	Pinot gris / Malvoisie	1'594	0.45 %
	Gewürztraminer	1'350	0.38 %
	Diolinoir	1'180	0.33 %
	Malbec	1'180	0.33 %
	Doral	1'165	0.33 %
	Mondeuse	1'141	0.32 %
	Aligoté	1'030	0.29 %
	Müller Thurgau	934	0.26 %
	Cabernet franc	910	0.25 %
	Kerner	800	0.22 %
	Autres cép. rouges admis AOC	500	0.14 %
	Maréchal Foch	500	0.14 %
	Dunkelfelder	350	0.10 %
	Regent	350	0.10 %
	Syrah	252	0.07 %
Sauvignon gris	156	0.04 %	
Improductif	76	0.02 %	
	Total commune	357'143	0.94 %
Bogis-Bossey	Chasselas	17'492	68.55 %
	Garanoir	4'026	15.78 %
	Gamaret	4'000	15.68 %
	Total commune	25'518	0.07 %
Bonvillars	Chasselas	186'413	51.83 %
	Pinot noir	73'801	20.52 %
	Garanoir	32'439	9.02 %
	Gamay	31'883	8.86 %
	Gamaret	12'625	3.51 %
	Chardonnay	9'653	2.68 %
	Merlot	3'705	1.03 %
	Pinot blanc	2'860	0.80 %
	Pinot gris / Malvoisie	1'895	0.53 %
	Sauvignon blanc	1'800	0.50 %
	Doral	1'011	0.28 %
	Mara	800	0.22 %
	Gewürztraminer	700	0.19 %
	Improductif	85	0.02 %
	Total commune	359'670	0.95 %
Borex	Chasselas	34'506	61.91 %
	Gamay	8'584	15.40 %
	Chardonnay	5'040	9.04 %
	Doral	3'360	6.03 %
	Divico	2'391	4.29 %

5.4 - Surface par cépage par commune (suite)

Commune	Cépage	Surface (m ²)	Pourcent
	Garanoir	989	1.77 %
	Gamaret	868	1.56 %
	Total commune	55'738	0.15 %
Bougy-Villars	Chasselas	344'730	88.84 %
	Pinot noir	12'036	3.10 %
	Gamay	8'579	2.21 %
	Improductif	6'322	1.63 %
	Gamaret	3'500	0.90 %
	Sauvignon blanc	3'394	0.87 %
	Galotta	3'125	0.81 %
	Cabernet franc	1'892	0.49 %
	Malbec	1'050	0.27 %
	Sauvignon gris	1'026	0.26 %
	Sémillon	690	0.18 %
	Garanoir	497	0.13 %
	Pinot gris / Malvoisie	406	0.10 %
	Gewürztraminer	362	0.09 %
	Autres cép. rouges admis AOC	238	0.06 %
	Chardonnay	200	0.05 %
	Total commune	388'047	1.02 %
	Bourg-en-Lavaux	Chasselas	2'071'009
Pinot noir		265'597	10.04 %
Gamay		64'222	2.43 %
Plant Robert		44'201	1.67 %
Gamaret		29'289	1.11 %
Merlot		25'751	0.97 %
Garanoir		16'000	0.60 %
Chardonnay		12'041	0.46 %
Sauvignon blanc		11'972	0.45 %
Pinot gris / Malvoisie		11'053	0.42 %
Cabernet franc		10'618	0.40 %
Diolinoir		10'608	0.40 %
Viognier		9'224	0.35 %
Sylvaner		8'173	0.31 %
Doral		6'046	0.23 %
Syrah		5'216	0.20 %
Autres cép. rouges admis AOC		5'216	0.20 %
Mondeuse		4'887	0.18 %
Galotta		4'259	0.16 %
Improductif		3'758	0.14 %
Pinot blanc		3'695	0.14 %
Riesling		3'204	0.12 %
Charmont		3'018	0.11 %
Müller Thurgau		2'813	0.11 %
Chenin blanc		2'765	0.10 %
Savagnin blanc		1'900	0.07 %
Autres cépages rouges		1'693	0.06 %
Gewürztraminer		1'420	0.05 %
Cabernet Sauvignon		1'058	0.04 %
Cabernet Dorsa		1'005	0.04 %
Autres cépages blancs		945	0.04 %

5.4 - Surface par cépage par commune (suite)

Commune	Cépage	Surface (m ²)	Pourcent
	Marsanne blanche/Hermitage	942	0.04 %
	Mara	680	0.03 %
	Muscat / Muscat Ottonel	547	0.02 %
	Dakapo	543	0.02 %
	Autres cép. blancs admis AOC	385	0.01 %
	Ancellotta	224	0.01 %
	Carminoir	135	0.01 %
	Malbec	123	0.00 %
	Sauvignon gris	120	0.00 %
	Total commune	2'646'355	6.96 %
Bremlens	Gamay	59'947	36.25 %
	Garanoir	29'031	17.55 %
	Pinot noir	24'100	14.57 %
	Chasselas	23'666	14.31 %
	Gamaret	19'334	11.69 %
	Improductif	5'840	3.53 %
	Autres cépages blancs	2'170	1.31 %
	Mara	1'290	0.78 %
	Total commune	165'378	0.43 %
Buchillon	Chasselas	22'503	34.69 %
	Gamay	13'032	20.09 %
	Cabernet franc	7'680	11.84 %
	Garanoir	4'772	7.36 %
	Gamaret	3'937	6.07 %
	Viognier	3'363	5.18 %
	Pinot noir	2'616	4.03 %
	Merlot	2'592	4.00 %
	Solaris	2'500	3.85 %
	Pinot gris / Malvoisie	969	1.49 %
	Chardonnay	820	1.26 %
	Improductif	88	0.14 %
	Total commune	64'872	0.17 %
Bursinel	Chasselas	239'014	83.67 %
	Pinot noir	14'510	5.08 %
	Doral	11'150	3.90 %
	Garanoir	6'855	2.40 %
	Pinot gris / Malvoisie	3'660	1.28 %
	Merlot	3'155	1.10 %
	Autres cépages rouges	2'717	0.95 %
	Viognier	1'202	0.42 %
	Gamaret	835	0.29 %
	Mara	790	0.28 %
	Improductif	668	0.23 %
	Galotta	496	0.17 %
	Syrah	385	0.13 %
	Cabernet franc	110	0.04 %
	Diolinoir	110	0.04 %
Total commune	285'657	0.75 %	
Bursins	Chasselas	244'720	73.78 %

5.4 - Surface par cépage par commune (suite)

Commune	Cépage	Surface (m ²)	Pourcent
	Pinot noir	31'671	9.55 %
	Gamay	18'274	5.51 %
	Gamaret	7'632	2.30 %
	Pinot gris / Malvoisie	5'364	1.62 %
	Garanoir	5'163	1.56 %
	Diolinoir	3'980	1.20 %
	Merlot	3'248	0.98 %
	Syrah	2'193	0.66 %
	Chardonnay	1'900	0.57 %
	Sauvignon blanc	1'650	0.50 %
	Cabernet franc	1'408	0.42 %
	Charmont	1'111	0.33 %
	Autres cépages rouges	1'000	0.30 %
	Savagnin blanc	500	0.15 %
	Malbec	500	0.15 %
	Doral	480	0.14 %
	Autres cép. rouges admis AOC	250	0.08 %
	Galotta	227	0.07 %
	Muscat / Muscat Ottonel	208	0.06 %
	Gewürztraminer	200	0.06 %
	Improductif	26	0.01 %
	Total commune	331'705	0.87 %
Bussy-Chardonney	Chasselas	27'791	40.60 %
	Garanoir	13'738	20.07 %
	Gamay	10'993	16.06 %
	Pinot noir	5'021	7.34 %
	Gamaret	3'885	5.68 %
	Doral	3'101	4.53 %
	Chardonnay	1'716	2.51 %
	Gewürztraminer	1'338	1.95 %
	Improductif	868	1.27 %
	Total commune	68'451	0.18 %
Chamblon	Pinot noir	5'999	72.09 %
	Gamay	900	10.82 %
	Chasselas	757	9.10 %
	Müller Thurgau	665	7.99 %
	Total commune	8'321	0.02 %
Champagne	Pinot noir	92'632	35.23 %
	Gamay	76'709	29.17 %
	Chasselas	54'385	20.68 %
	Garanoir	20'716	7.88 %
	Gamaret	10'003	3.80 %
	Pinot blanc	2'045	0.78 %
	Galotta	1'604	0.61 %
	Pinot gris / Malvoisie	1'373	0.52 %
	Riesling	1'300	0.49 %
	Cabernet franc	600	0.23 %
	Gewürztraminer	600	0.23 %
	Improductif	510	0.19 %
	Chardonnay	492	0.19 %

5.4 - Surface par cépage par commune (suite)

Commune	Cépage	Surface (m ²)	Pourcent
	Total commune	262'969	0.69 %
Champvent	Gamay	59'925	39.17 %
	Pinot noir	27'795	18.17 %
	Chasselas	17'389	11.37 %
	Garanoir	16'294	10.65 %
	Gamaret	12'484	8.16 %
	Improductif	8'355	5.46 %
	Galotta	4'180	2.73 %
	Mara	3'033	1.98 %
	Müller Thurgau	3'000	1.96 %
	Merlot	530	0.35 %
		Total commune	152'985
Chardonne	Chasselas	675'285	64.29 %
	Pinot noir	146'174	13.92 %
	Gamay	62'111	5.91 %
	Gamaret	34'978	3.33 %
	Merlot	18'555	1.77 %
	Cabernet franc	12'617	1.20 %
	Garanoir	12'484	1.19 %
	Pinot gris / Malvoisie	11'125	1.06 %
	Autres cépages rouges	10'668	1.02 %
	Viognier	8'273	0.79 %
	Diolinoir	5'420	0.52 %
	Syrah	5'357	0.51 %
	Sylvaner	5'114	0.49 %
	Sauvignon blanc	3'889	0.37 %
	Doral	3'777	0.36 %
	Improductif	3'610	0.34 %
	Pinot blanc	3'610	0.34 %
	Galotta	2'983	0.28 %
	Gewürztraminer	2'512	0.24 %
	Autres cép. rouges admis AOC	2'423	0.23 %
	Plant Robert	2'200	0.21 %
	Cabernet Sauvignon	2'096	0.20 %
	Malbec	2'086	0.20 %
	Mara	2'007	0.19 %
	Chardonnay	1'656	0.16 %
	Charmont	1'496	0.14 %
	Autres cépages blancs	1'439	0.14 %
	Mondeuse	1'300	0.12 %
	Dakapo	1'245	0.12 %
	Regent	1'223	0.12 %
	Saint-Laurent	1'000	0.10 %
	Divico	509	0.05 %
Cabernet Dorsa	450	0.04 %	
Savagnin blanc	300	0.03 %	
Nobling	230	0.02 %	
Carminoir	130	0.01 %	
	Total commune	1'050'332	2.76 %
Chavannes-le-Veyron	Chasselas	90	45.00 %

5.4 - Surface par cépage par commune (suite)

Commune	Cépage	Surface (m ²)	Pourcent
	Garanoir	25	12.50 %
	Pinot noir	25	12.50 %
	Mara	25	12.50 %
	Gamaret	25	12.50 %
	Muscat / Muscat Ottonel	10	5.00 %
	Total commune	200	0.00 %
Chavannes-près-Renens	Altesse	2'516	77.75 %
	Chasselas	720	22.25 %
	Total commune	3'236	0.01 %
Chavornay	Gamay	21'576	59.84 %
	Pinot noir	11'221	31.12 %
	Improductif	1'352	3.75 %
	Chasselas	1'000	2.77 %
	Autres cépages rouges	706	1.96 %
	Garanoir	200	0.55 %
	Total commune	36'055	0.09 %
Chexbres	Chasselas	219'741	74.37 %
	Pinot noir	35'538	12.03 %
	Gamay	15'767	5.34 %
	Pinot gris / Malvoisie	5'386	1.82 %
	Garanoir	4'704	1.59 %
	Gamaret	3'856	1.31 %
	Diolinoir	2'885	0.98 %
	Merlot	2'377	0.80 %
	Plant Robert	917	0.31 %
	Improductif	762	0.26 %
	Cabernet franc	719	0.24 %
	Gewürztraminer	500	0.17 %
	Viognier	500	0.17 %
	Doral	473	0.16 %
	Galotta	320	0.11 %
	Autres cépages rouges	298	0.10 %
	Chardonnay	250	0.08 %
	Syrah	200	0.07 %
	Cabernet Sauvignon	200	0.07 %
	Ancellotta	80	0.03 %
Total commune	295'473	0.78 %	
Chigny	Chasselas	85'901	41.47 %
	Gamay	41'831	20.20 %
	Pinot noir	22'578	10.90 %
	Gamaret	16'450	7.94 %
	Garanoir	10'052	4.85 %
	Pinot gris / Malvoisie	7'296	3.52 %
	Doral	6'382	3.08 %
	Improductif	6'362	3.07 %
	Viognier	2'782	1.34 %
	Merlot	2'200	1.06 %
	Galotta	1'600	0.77 %
	Chenin blanc	1'246	0.60 %

5.4 - Surface par cépage par commune (suite)

Commune	Cépage	Surface (m ²)	Pourcent
	Sauvignon blanc	1'084	0.52 %
	Chardonnay	1'000	0.48 %
	Autres cép. rouges admis AOC	370	0.18 %
	Total commune	207'134	0.54 %
Clarmont	Chasselas	17'506	55.42 %
	Doral	7'867	24.91 %
	Garanoir	3'122	9.88 %
	Gamay	2'785	8.82 %
	Pinot gris / Malvoisie	306	0.97 %
	Total commune	31'586	0.08 %
Coinsins	Gamay	133'509	43.37 %
	Pinot noir	90'139	29.28 %
	Gamaret	22'636	7.35 %
	Merlot	15'457	5.02 %
	Chardonnay	10'299	3.35 %
	Cabernet franc	8'448	2.74 %
	Cabernet Sauvignon	6'010	1.95 %
	Chasselas	5'640	1.83 %
	Garanoir	5'034	1.64 %
	Galotta	2'600	0.84 %
	Chenin blanc	2'000	0.65 %
	Pinot gris / Malvoisie	1'859	0.60 %
	Syrah	1'350	0.44 %
	Improductif	1'160	0.38 %
	Autres cép. blancs admis AOC	500	0.16 %
	Viognier	400	0.13 %
	Sémillon	300	0.10 %
	Sauvignon blanc	300	0.10 %
	Muscat / Muscat Ottonel	200	0.06 %
	Total commune	307'841	0.81 %
Commugny	Gamay	70'580	28.77 %
	Chasselas	42'790	17.44 %
	Gamaret	40'118	16.35 %
	Pinot noir	37'645	15.34 %
	Garanoir	14'393	5.87 %
	Chardonnay	7'331	2.99 %
	Sauvignon blanc	5'090	2.07 %
	Pinot gris / Malvoisie	4'940	2.01 %
	Pinot blanc	4'800	1.96 %
	Galotta	4'525	1.84 %
	Müller Thurgau	4'266	1.74 %
	Autres cépages rouges	4'000	1.63 %
	Cabernet franc	2'789	1.14 %
	Syrah	460	0.19 %
	Viognier	400	0.16 %
	Doral	400	0.16 %
	Merlot	400	0.16 %
	Divico	350	0.14 %
	Improductif	67	0.03 %

5.4 - Surface par cépage par commune (suite)

Commune	Cépage	Surface (m ²)	Pourcent
	Total commune	245'344	0.65 %
Concise	Chasselas	159'911	32.29 %
	Pinot noir	132'564	26.77 %
	Gamay	51'429	10.38 %
	Gamaret	47'671	9.63 %
	Garanoir	25'716	5.19 %
	Pinot gris / Malvoisie	13'450	2.72 %
	Chardonnay	12'265	2.48 %
	Galotta	11'891	2.40 %
	Pinot blanc	10'003	2.02 %
	Merlot	5'081	1.03 %
	Dakapo	3'476	0.70 %
	Gewürztraminer	3'400	0.69 %
	Solaris	3'199	0.65 %
	Improductif	2'953	0.60 %
	Müller Thurgau	2'915	0.59 %
	Doral	2'124	0.43 %
	Autres cép. rouges admis AOC	1'899	0.38 %
	Mara	1'877	0.38 %
	Muscat / Muscat Ottonel	1'472	0.30 %
	Sauvignon blanc	1'394	0.28 %
Divico	549	0.11 %	
	Total commune	495'239	1.30 %
Coppet	Gamay	22'385	31.01 %
	Pinot noir	13'922	19.28 %
	Aligoté	6'415	8.89 %
	Viognier	5'742	7.95 %
	Pinot gris / Malvoisie	5'440	7.54 %
	Pinot blanc	5'256	7.28 %
	Sauvignon blanc	5'000	6.93 %
	Merlot	3'904	5.41 %
	Gewürztraminer	3'804	5.27 %
	Sémillon	200	0.28 %
	Improductif	127	0.18 %
	Total commune	72'195	0.19 %
Corbeyrier	Chasselas	57'774	84.63 %
	Pinot noir	3'360	4.92 %
	Pinot gris / Malvoisie	2'850	4.17 %
	Auxerrois	1'250	1.83 %
	Cabernet Sauvignon	1'110	1.63 %
	Autres cépages rouges	575	0.84 %
	Sylvaner	350	0.51 %
	Garanoir	280	0.41 %
	Gamaret	280	0.41 %
	Marsanne blanche/Hermitage	200	0.29 %
	Syrah	195	0.29 %
	Merlot	40	0.06 %
	Total commune	68'264	0.18 %
Corcelles-près-Concise	Pinot noir	86'914	33.49 %

5.4 - Surface par cépage par commune (suite)

Commune	Cépage	Surface (m ²)	Pourcent	
	Chasselas	61'121	23.55 %	
	Gamaret	27'904	10.75 %	
	Gamay	26'153	10.08 %	
	Garanoir	25'834	9.95 %	
	Merlot	6'398	2.47 %	
	Galotta	4'900	1.89 %	
	Pinot gris / Malvoisie	4'719	1.82 %	
	Chardonnay	4'670	1.80 %	
	Pinot blanc	3'898	1.50 %	
	Cabernet franc	1'495	0.58 %	
	Doral	1'300	0.50 %	
	Improductif	1'246	0.48 %	
	Sauvignon blanc	970	0.37 %	
	Viognier	900	0.35 %	
	Diolinoir	600	0.23 %	
	Solaris	530	0.20 %	
		Total commune	259'552	0.68 %
Corcelles-sur-Chavornay	Autres cépages rouges	11'547	34.21 %	
	Pinot noir	5'976	17.70 %	
	Garanoir	3'935	11.66 %	
	Gamaret	3'025	8.96 %	
	Chardonnay	2'525	7.48 %	
	Gamay	2'450	7.26 %	
	Müller Thurgau	1'640	4.86 %	
	Pinot gris / Malvoisie	1'120	3.32 %	
	Charmont	540	1.60 %	
	Gewürztraminer	500	1.48 %	
	Doral	500	1.48 %	
		Total commune	33'758	0.09 %
	Corseaux	Chasselas	165'056	79.47 %
Pinot noir		13'237	6.37 %	
Gamay		5'034	2.42 %	
Pinot gris / Malvoisie		4'235	2.04 %	
Improductif		3'703	1.78 %	
Gamaret		3'688	1.78 %	
Viognier		2'955	1.42 %	
Autres cép. rouges admis AOC		2'500	1.20 %	
Garanoir		2'297	1.11 %	
Autres cépages rouges		1'583	0.76 %	
Doral		920	0.44 %	
Merlot		904	0.44 %	
Gewürztraminer		600	0.29 %	
Charmont		457	0.22 %	
Diolinoir		340	0.16 %	
Autres hybrides rouges		105	0.05 %	
Syrah		50	0.02 %	
Cabernet Sauvignon		40	0.02 %	
		Total commune	207'704	0.55 %
Corsier-sur-Vevey	Chasselas	156'773	75.28 %	
	Gamay	14'806	7.11 %	

5.4 - Surface par cépage par commune (suite)

Commune	Cépage	Surface (m ²)	Pourcent	
	Pinot noir	9'194	4.41 %	
	Plant Robert	6'507	3.12 %	
	Gamaret	5'519	2.65 %	
	Chardonnay	3'284	1.58 %	
	Autres cépages rouges	2'000	0.96 %	
	Chenin blanc	2'000	0.96 %	
	Garanoir	1'980	0.95 %	
	Viognier	1'320	0.63 %	
	Pinot gris / Malvoisie	1'250	0.60 %	
	Diolinoir	1'050	0.50 %	
	Galotta	995	0.48 %	
	Doral	950	0.46 %	
	Johanniter	400	0.19 %	
	Regent	150	0.07 %	
	Improductif	88	0.04 %	
	Total commune	208'266	0.55 %	
Crans-près-Céligny	Chasselas	84'898	44.98 %	
	Pinot noir	24'225	12.84 %	
	Gamay	22'124	11.72 %	
	Improductif	19'851	10.52 %	
	Garanoir	10'559	5.59 %	
	Pinot blanc	6'350	3.36 %	
	Doral	5'324	2.82 %	
	Galotta	5'026	2.66 %	
	Gamaret	4'350	2.30 %	
	Gewürztraminer	2'100	1.11 %	
	Viognier	1'400	0.74 %	
	Merlot	1'280	0.68 %	
	Autres cépages rouges	1'250	0.66 %	
		Total commune	188'737	0.50 %
	Crassier	Doral	15'866	100.00 %
Total commune		15'866	0.04 %	
Crissier	Chasselas	3'221	33.57 %	
	Gamay	2'610	27.20 %	
	Autres cépages rouges	2'263	23.59 %	
	Gamaret	965	10.06 %	
	Garanoir	535	5.58 %	
	Total commune	9'594	0.03 %	
Denens	Chasselas	174'599	47.02 %	
	Pinot noir	55'863	15.04 %	
	Gamay	41'377	11.14 %	
	Merlot	15'464	4.16 %	
	Garanoir	14'948	4.03 %	
	Cabernet Sauvignon	10'875	2.93 %	
	Gamaret	10'355	2.79 %	
	Doral	7'000	1.89 %	
	Gewürztraminer	6'867	1.85 %	
	Savagnin blanc	4'925	1.33 %	
	Dakapo	4'746	1.28 %	

5.4 - Surface par cépage par commune (suite)

Commune	Cépage	Surface (m ²)	Pourcent
	Chardonnay	4'508	1.21 %
	Sauvignon blanc	4'443	1.20 %
	Pinot gris / Malvoisie	3'454	0.93 %
	Divico	2'700	0.73 %
	Dornfelder	1'570	0.42 %
	Dunkelfelder	1'570	0.42 %
	Mondeuse	1'440	0.39 %
	Müller Thurgau	1'400	0.38 %
	Carminoir	990	0.27 %
	Malbec	886	0.24 %
	Viognier	885	0.24 %
	Cabernet franc	420	0.11 %
	Improductif	59	0.02 %
	Total commune	371'344	0.98 %
Denges	Chasselas	71'290	69.62 %
	Merlot	8'036	7.85 %
	Gamaret	5'144	5.02 %
	Syrah	4'397	4.29 %
	Gamay	4'249	4.15 %
	Viognier	3'080	3.01 %
	Pinot blanc	2'800	2.73 %
	Chardonnay	2'600	2.54 %
	Pinot gris / Malvoisie	320	0.31 %
	Gewürztraminer	160	0.16 %
	Muscat / Muscat Ottonel	160	0.16 %
	Savagnin blanc	160	0.16 %
	Total commune	102'396	0.27 %
	Duillier	Chasselas	171'151
Pinot noir		33'334	11.80 %
Gamay		30'956	10.96 %
Doral		6'655	2.36 %
Merlot		5'700	2.02 %
Galotta		5'500	1.95 %
Gamaret		4'140	1.47 %
Improductif		3'938	1.39 %
Pinot blanc		3'657	1.29 %
Pinot gris / Malvoisie		3'340	1.18 %
Mara		2'348	0.83 %
Chenin blanc		2'240	0.79 %
Sauvignon blanc		2'100	0.74 %
Cabernet franc		2'000	0.71 %
Sémillon		1'749	0.62 %
Garanoir		1'370	0.48 %
Chardonnay		1'113	0.39 %
Cabernet Sauvignon		580	0.21 %
Ancellotta		536	0.19 %
Gewürztraminer		120	0.04 %
Total commune	282'527	0.74 %	
Dully	Chasselas	128'328	61.15 %
	Pinot noir	30'686	14.62 %

5.4 - Surface par cépage par commune (suite)

Commune	Cépage	Surface (m ²)	Pourcent
	Gamaret	9'701	4.62 %
	Garanoir	8'508	4.05 %
	Gamay	6'365	3.03 %
	Galotta	4'723	2.25 %
	Chardonnay	3'458	1.65 %
	Diolinoir	2'700	1.29 %
	Auxerrois	2'458	1.17 %
	Dornfelder	2'000	0.95 %
	Viognier	1'950	0.93 %
	Gewürztraminer	1'800	0.86 %
	Doral	1'700	0.81 %
	Pinot gris / Malvoisie	1'500	0.71 %
	Pinot blanc	1'500	0.71 %
	Improductif	1'111	0.53 %
	Chenin blanc	700	0.33 %
	Cabernet franc	480	0.23 %
	Muscat / Muscat Ottonel	200	0.10 %
	Total commune	209'868	0.55 %
Echandens	Chasselas	84'193	57.40 %
	Pinot noir	30'291	20.65 %
	Gamay	7'170	4.89 %
	Garanoir	6'070	4.14 %
	Gamaret	5'860	4.00 %
	Merlot	4'931	3.36 %
	Mara	3'333	2.27 %
	Doral	3'300	2.25 %
	Improductif	1'138	0.78 %
	Sauvignon blanc	380	0.26 %
		Total commune	146'666
Echichens	Chasselas	227'926	34.67 %
	Gamay	139'543	21.23 %
	Pinot noir	119'530	18.18 %
	Gamaret	80'157	12.19 %
	Garanoir	31'265	4.76 %
	Chardonnay	12'923	1.97 %
	Autres cépages rouges	6'740	1.03 %
	Doral	5'760	0.88 %
	Diolinoir	4'400	0.67 %
	Improductif	4'385	0.67 %
	Gewürztraminer	3'973	0.60 %
	Pinot blanc	3'867	0.59 %
	Galotta	3'500	0.53 %
	Viognier	3'208	0.49 %
	Servagnin	3'200	0.49 %
	Altesse	3'200	0.49 %
	Pinot gris / Malvoisie	2'215	0.34 %
	Dunkelfelder	1'005	0.15 %
	Mara	620	0.09 %
		Total commune	657'417
Eclépens	Pinot noir	11'185	54.85 %

5.4 - Surface par cépage par commune (suite)

Commune	Cépage	Surface (m ²)	Pourcent
	Gamay	6'641	32.57 %
	Autres cépages rouges	1'695	8.31 %
	Pinot gris / Malvoisie	470	2.30 %
	Garanoir	315	1.54 %
	Improductif	85	0.42 %
	Total commune	20'391	0.05 %
Ecublens (Vaud)	Chasselas	8'865	44.33 %
	Altesse	2'837	14.19 %
	Sauvignon blanc	2'431	12.16 %
	Viognier	2'153	10.77 %
	Chardonnay	1'476	7.38 %
	Improductif	1'385	6.93 %
	Doral	550	2.75 %
	Pinot noir	300	1.50 %
Total commune	19'997	0.05 %	
Essertines-sur-Rolle	Chasselas	540'261	86.30 %
	Pinot noir	31'449	5.02 %
	Gamay	12'882	2.06 %
	Garanoir	11'555	1.85 %
	Gamaret	11'551	1.85 %
	Pinot blanc	4'195	0.67 %
	Merlot	3'640	0.58 %
	Pinot gris / Malvoisie	3'061	0.49 %
	Diolinoir	2'270	0.36 %
	Gewürztraminer	1'774	0.28 %
	Auxerrois	1'085	0.17 %
	Improductif	683	0.11 %
	Autres cépages rouges	460	0.07 %
	Cabernet franc	450	0.07 %
	Chardonnay	260	0.04 %
	Viognier	250	0.04 %
	Syrah	150	0.02 %
	Cabernet Sauvignon	85	0.01 %
Total commune	626'061	1.65 %	
Etoy	Chasselas	333'543	66.21 %
	Pinot noir	48'636	9.66 %
	Gamaret	31'062	6.17 %
	Gamay	24'789	4.92 %
	Garanoir	12'872	2.56 %
	Pinot gris / Malvoisie	7'397	1.47 %
	Merlot	6'754	1.34 %
	Chardonnay	6'245	1.24 %
	Doral	5'487	1.09 %
	Improductif	3'657	0.73 %
	Cabernet franc	3'361	0.67 %
	Sauvignon blanc	3'100	0.62 %
	Mara	2'610	0.52 %
	Kerner	2'444	0.49 %
	Syrah	2'126	0.42 %
Gewürztraminer	1'796	0.36 %	

5.4 - Surface par cépage par commune (suite)

Commune	Cépage	Surface (m ²)	Pourcent
	Autres cépages rouges	1'328	0.26 %
	Charmont	1'200	0.24 %
	Galotta	1'200	0.24 %
	Diolinoir	920	0.18 %
	Pinot blanc	882	0.18 %
	Regent	874	0.17 %
	Auxerrois	800	0.16 %
	Autres cépages blancs	360	0.07 %
	Divico	293	0.06 %
	Total commune	503'736	1.32 %
Eysins	Chasselas	34'750	39.72 %
	Gamay	17'577	20.09 %
	Pinot noir	6'436	7.36 %
	Merlot	5'589	6.39 %
	Galotta	4'515	5.16 %
	Gamaret	4'186	4.79 %
	Divico	3'767	4.31 %
	Mara	3'680	4.21 %
	Sauvignon blanc	2'200	2.51 %
	Improductif	1'677	1.92 %
	Cabernet franc	1'600	1.83 %
	Garanoir	1'100	1.26 %
	Malbec	400	0.46 %
	Total commune	87'477	0.23 %
Fiez	Pinot noir	48'059	42.25 %
	Garanoir	15'952	14.02 %
	Chasselas	13'035	11.46 %
	Gamay	12'745	11.20 %
	Pinot gris / Malvoisie	8'200	7.21 %
	Autres cépages rouges	7'213	6.34 %
	Gamaret	3'750	3.30 %
	Doral	1'600	1.41 %
	Galotta	1'250	1.10 %
	Chardonnay	1'240	1.09 %
	Pinot blanc	716	0.63 %
	Total commune	113'760	0.30 %
Founex	Gamay	141'512	28.23 %
	Chasselas	97'283	19.40 %
	Pinot noir	79'633	15.88 %
	Gamaret	35'157	7.01 %
	Garanoir	31'806	6.34 %
	Merlot	28'847	5.75 %
	Autres cépages rouges	15'370	3.07 %
	Pinot gris / Malvoisie	7'320	1.46 %
	Muscat / Muscat Ottonel	6'788	1.35 %
	Doral	6'570	1.31 %
	Mara	5'359	1.07 %
	Chardonnay	5'245	1.05 %
	Improductif	5'013	1.00 %
	Galotta	4'980	0.99 %

5.4 - Surface par cépage par commune (suite)

Commune	Cépage	Surface (m ²)	Pourcent
	Viognier	4'700	0.94 %
	Chenin blanc	3'700	0.74 %
	Autres cép. rouges admis AOC	3'585	0.72 %
	Gewürztraminer	3'504	0.70 %
	Pinot blanc	2'620	0.52 %
	Dakapo	2'500	0.50 %
	Cabernet Sauvignon	2'400	0.48 %
	Cabernet franc	2'106	0.42 %
	Kerner	1'992	0.40 %
	Dornfelder	1'400	0.28 %
	Syrah	1'180	0.24 %
	Sauvignon blanc	772	0.15 %
	Total commune	501'342	1.32 %
Féchy	Chasselas	690'733	91.24 %
	Pinot noir	23'084	3.05 %
	Chardonnay	10'281	1.36 %
	Gamay	7'378	0.97 %
	Gamaret	5'187	0.69 %
	Pinot gris / Malvoisie	4'250	0.56 %
	Garanoir	3'982	0.53 %
	Gewürztraminer	2'830	0.37 %
	Doral	2'203	0.29 %
	Pinot blanc	1'930	0.25 %
	Autres cépages rouges	1'660	0.22 %
	Improductif	972	0.13 %
	Merlot	826	0.11 %
	Syrah	427	0.06 %
	Cabernet Dorsa	360	0.05 %
	Muscat / Muscat Ottonel	300	0.04 %
	Sauvignon blanc	300	0.04 %
	Galotta	264	0.03 %
	Charmont	75	0.01 %
Total commune	757'042	1.99 %	
Genolier	Chasselas	27'373	37.47 %
	Pinot noir	16'259	22.26 %
	Gamay	13'898	19.03 %
	Garanoir	7'353	10.07 %
	Doral	2'654	3.63 %
	Improductif	2'438	3.34 %
	Galotta	2'100	2.87 %
	Gamaret	973	1.33 %
Total commune	73'048	0.19 %	
Gilly	Chasselas	972'121	66.22 %
	Pinot noir	169'767	11.56 %
	Gamay	94'887	6.46 %
	Gamaret	58'436	3.98 %
	Garanoir	35'400	2.41 %
	Merlot	18'315	1.25 %
	Chardonnay	17'887	1.22 %
	Pinot gris / Malvoisie	15'105	1.03 %

5.4 - Surface par cépage par commune (suite)

Commune	Cépage	Surface (m ²)	Pourcent
	Gewürztraminer	12'160	0.83 %
	Doral	9'720	0.66 %
	Sauvignon blanc	8'042	0.55 %
	Cabernet franc	6'743	0.46 %
	Galotta	6'406	0.44 %
	Diolinoir	5'105	0.35 %
	Charmont	5'000	0.34 %
	Improductif	4'299	0.29 %
	Autres cép. rouges admis AOC	4'280	0.29 %
	Johanniter	3'275	0.22 %
	Viognier	3'240	0.22 %
	Pinot blanc	2'950	0.20 %
	Dornfelder	2'600	0.18 %
	Cabernet Sauvignon	2'597	0.18 %
	Autres cépages rouges	2'500	0.17 %
	Amigne	1'440	0.10 %
	Müller Thurgau	1'300	0.09 %
	Savagnin blanc	1'276	0.09 %
	Syrah	1'101	0.08 %
	Auxerrois	712	0.05 %
Mondeuse	700	0.05 %	
Muscat / Muscat Ottonel	600	0.04 %	
	Total commune	1'467'964	3.86 %
Givrins	Chasselas	19'561	22.10 %
	Gamay	12'190	13.77 %
	Gamaret	11'557	13.06 %
	Pinot noir	9'053	10.23 %
	Pinot blanc	6'109	6.90 %
	Chardonnay	5'275	5.96 %
	Garanoir	4'744	5.36 %
	Pinot gris / Malvoisie	4'311	4.87 %
	Viognier	4'031	4.55 %
	Doral	3'763	4.25 %
	Divico	2'460	2.78 %
	Galotta	2'200	2.49 %
	Malbec	1'217	1.37 %
	Improductif	1'041	1.18 %
	Chenin blanc	600	0.68 %
	Autres cépages rouges	400	0.45 %
		Total commune	88'512
Gland	Chasselas	295'034	63.26 %
	Gamaret	38'907	8.34 %
	Merlot	28'216	6.05 %
	Gamay	24'145	5.18 %
	Pinot noir	23'792	5.10 %
	Charmont	12'818	2.75 %
	Pinot blanc	6'300	1.35 %
	Galotta	5'000	1.07 %
	Improductif	4'611	0.99 %
	Garanoir	4'199	0.90 %
	Sauvignon gris	3'804	0.82 %

5.4 - Surface par cépage par commune (suite)

Commune	Cépage	Surface (m ²)	Pourcent
	Chardonnay	3'140	0.67 %
	Johanniter	2'392	0.51 %
	Autres cépages rouges	2'251	0.48 %
	Viognier	2'212	0.47 %
	Dakapo	2'000	0.43 %
	Pinot gris / Malvoisie	1'833	0.39 %
	Sauvignon blanc	1'763	0.38 %
	Malbec	1'000	0.21 %
	Syrah	1'000	0.21 %
	Cabernet franc	1'000	0.21 %
	Diolinoir	994	0.21 %
	Total commune	466'411	1.23 %
Gollion	Gamay	28'060	47.86 %
	Pinot noir	13'256	22.61 %
	Chasselas	10'154	17.32 %
	Garanoir	5'881	10.03 %
	Chardonnay	1'000	1.71 %
	Gamaret	278	0.47 %
		Total commune	58'629
Grandson	Pinot noir	63'449	70.23 %
	Chasselas	8'694	9.62 %
	Gamay	6'400	7.08 %
	Gamaret	3'971	4.40 %
	Galotta	3'000	3.32 %
	Garanoir	2'000	2.21 %
	Chardonnay	1'833	2.03 %
	Doral	1'000	1.11 %
	Total commune	90'347	0.24 %
Grens	Chasselas	30'485	66.02 %
	Garanoir	9'242	20.01 %
	Gamay	3'632	7.87 %
	Gamaret	2'087	4.52 %
	Galotta	731	1.58 %
		Total commune	46'177
Jongny	Chasselas	30'083	79.11 %
	Pinot noir	4'246	11.17 %
	Galotta	1'325	3.48 %
	Pinot gris / Malvoisie	1'206	3.17 %
	Gamaret	657	1.73 %
	Garanoir	511	1.34 %
		Total commune	38'028
La Sarraz	Gamay	25'759	62.76 %
	Chasselas	6'879	16.76 %
	Autres cép. rouges admis AOC	5'240	12.77 %
	Pinot noir	2'694	6.56 %
	Pinot gris / Malvoisie	470	1.15 %

5.4 - Surface par cépage par commune (suite)

Commune	Cépage	Surface (m ²)	Pourcent
	Total commune	41'042	0.11 %
La Tour-de-Peilz	Chasselas	109'189	46.73 %
	Pinot noir	46'093	19.73 %
	Gamay	33'154	14.19 %
	Gamaret	11'676	5.00 %
	Chardonnay	5'114	2.19 %
	Improductif	4'482	1.92 %
	Mara	3'727	1.60 %
	Pinot blanc	3'350	1.43 %
	Sauvignon blanc	3'320	1.42 %
	Garanoir	3'015	1.29 %
	Autres cép. rouges admis AOC	2'760	1.18 %
	Plant Robert	1'700	0.73 %
	Merlot	1'260	0.54 %
	Galotta	1'015	0.43 %
	Cabernet franc	1'000	0.43 %
	Gewürztraminer	976	0.42 %
	Malbec	950	0.41 %
	Doral	637	0.27 %
	Syrah	123	0.05 %
	Diolinoir	100	0.04 %
	Total commune	233'641	0.61 %
Lausanne	Chasselas	684	55.12 %
	Merlot	545	43.92 %
	Pinot noir	12	0.97 %
	Total commune	1'241	0.00 %
Lavey-Morcles	Gamaret	10'324	37.28 %
	Pinot noir	5'635	20.35 %
	Gamay	3'426	12.37 %
	Chasselas	2'831	10.22 %
	Improductif	1'690	6.10 %
	Pinot gris / Malvoisie	1'000	3.61 %
	Garanoir	939	3.39 %
	Chardonnay	800	2.89 %
	Muscat / Muscat Ottonel	550	1.99 %
	Gewürztraminer	500	1.81 %
	Total commune	27'695	0.07 %
Lavigny	Chasselas	295'400	67.51 %
	Pinot noir	52'957	12.10 %
	Gamay	33'344	7.62 %
	Gamaret	13'570	3.10 %
	Garanoir	13'201	3.02 %
	Chardonnay	9'467	2.16 %
	Merlot	3'460	0.79 %
	Improductif	2'817	0.64 %
	Gewürztraminer	2'506	0.57 %
	Doral	2'408	0.55 %
	Sauvignon blanc	1'731	0.40 %
	Viognier	1'506	0.34 %

5.4 - Surface par cépage par commune (suite)

Commune	Cépage	Surface (m ²)	Pourcent
	Pinot blanc	1'250	0.29 %
	Muscat / Muscat Ottonel	1'218	0.28 %
	Cabernet franc	1'000	0.23 %
	Pinot gris / Malvoisie	900	0.21 %
	Carminoir	500	0.11 %
	Mara	300	0.07 %
	Total commune	437'535	1.15 %
Lonay	Chasselas	130'049	38.32 %
	Gamay	54'512	16.06 %
	Pinot noir	39'239	11.56 %
	Garanoir	24'319	7.17 %
	Doral	19'485	5.74 %
	Muscat / Muscat Ottonel	17'160	5.06 %
	Gamaret	13'280	3.91 %
	Pinot gris / Malvoisie	7'358	2.17 %
	Müller Thurgau	6'330	1.87 %
	Servagnin	4'200	1.24 %
	Galotta	3'244	0.96 %
	Chardonnay	3'050	0.90 %
	Divico	3'000	0.88 %
	Merlot	2'970	0.88 %
	Sauvignon blanc	2'700	0.80 %
	Mara	2'649	0.78 %
	Improductif	2'080	0.61 %
	Pinot blanc	1'567	0.46 %
	Cabernet franc	800	0.24 %
	Diolinoir	612	0.18 %
	Cabernet Dorsa	380	0.11 %
	Ancellotta	191	0.06 %
	Dornfelder	190	0.06 %
	Total commune	339'365	0.89 %
Luins	Chasselas	378'429	76.93 %
	Pinot noir	42'764	8.69 %
	Gamay	14'772	3.00 %
	Pinot gris / Malvoisie	8'668	1.76 %
	Garanoir	8'167	1.66 %
	Merlot	7'975	1.62 %
	Chardonnay	5'196	1.06 %
	Sauvignon blanc	4'700	0.96 %
	Gamaret	4'311	0.88 %
	Diolinoir	2'510	0.51 %
	Malbec	2'000	0.41 %
	Charmont	1'600	0.33 %
	Improductif	1'493	0.30 %
	Altesse	1'245	0.25 %
	Gewürztraminer	1'200	0.24 %
	Syrah	1'000	0.20 %
	Viognier	1'000	0.20 %
	Pinot blanc	885	0.18 %
	Aligoté	858	0.17 %
	Doral	820	0.17 %

5.4 - Surface par cépage par commune (suite)

Commune	Cépage	Surface (m ²)	Pourcent
	Galotta	660	0.13 %
	Sémillon	600	0.12 %
	Chenin blanc	487	0.10 %
	Cabernet franc	250	0.05 %
	Dornfelder	155	0.03 %
	Autres cépages rouges	140	0.03 %
	Total commune	491'885	1.29 %
Lully (Vaud)	Chasselas	90'610	38.76 %
	Gamay	47'787	20.44 %
	Garanoir	22'278	9.53 %
	Gamaret	20'785	8.89 %
	Pinot noir	11'949	5.11 %
	Chardonnay	9'090	3.89 %
	Galotta	6'214	2.66 %
	Pinot blanc	4'219	1.80 %
	Improductif	4'012	1.72 %
	Merlot	3'840	1.64 %
	Doral	3'200	1.37 %
	Cabernet franc	3'138	1.34 %
	Sauvignon blanc	2'643	1.13 %
	Pinot gris / Malvoisie	1'570	0.67 %
	Mara	1'160	0.50 %
	Autres cépages rouges	800	0.34 %
	Diolinoir	480	0.21 %
Total commune	233'775	0.61 %	
Lussy-sur-Morges	Chasselas	82'343	56.74 %
	Gamaret	23'608	16.27 %
	Gamay	14'130	9.74 %
	Chardonnay	12'263	8.45 %
	Pinot noir	5'095	3.51 %
	Doral	4'517	3.11 %
	Garanoir	1'279	0.88 %
	Improductif	1'037	0.71 %
	Autres cépages rouges	465	0.32 %
	Divico	397	0.27 %
	Total commune	145'134	0.38 %
Lutry	Chasselas	861'208	71.70 %
	Pinot noir	148'126	12.33 %
	Gamay	41'659	3.47 %
	Gamaret	30'230	2.52 %
	Garanoir	20'789	1.73 %
	Plant Robert	15'471	1.29 %
	Viognier	12'539	1.04 %
	Chardonnay	11'390	0.95 %
	Merlot	9'440	0.79 %
	Pinot gris / Malvoisie	7'991	0.67 %
	Improductif	5'192	0.43 %
	Sauvignon blanc	4'970	0.41 %
	Sylvaner	4'456	0.37 %
	Diolinoir	4'028	0.34 %

5.4 - Surface par cépage par commune (suite)

Commune	Cépage	Surface (m ²)	Pourcent
	Galotta	3'123	0.26 %
	Autres cépages rouges	3'020	0.25 %
	Pinot blanc	1'743	0.15 %
	Mondeuse	1'740	0.14 %
	Syrah	1'705	0.14 %
	Gewürztraminer	1'700	0.14 %
	Cabernet franc	1'643	0.14 %
	Müller Thurgau	1'488	0.12 %
	Altesse	1'455	0.12 %
	Charmont	1'288	0.11 %
	Doral	1'198	0.10 %
	Riesling	750	0.06 %
	Cabernet Sauvignon	630	0.05 %
	Autres cépages blancs	600	0.05 %
	Mara	450	0.04 %
	Cabernet Dorsa	400	0.03 %
	Autres hybrides rouges	304	0.03 %
	Autres cép. rouges admis AOC	250	0.02 %
	Ancellotta	101	0.01 %
	Muscat / Muscat Ottonel	100	0.01 %
	Total commune	1'201'177	3.16 %
Method	Pinot noir	36'884	32.59 %
	Gamay	30'450	26.90 %
	Chasselas	14'554	12.86 %
	Gamaret	8'894	7.86 %
	Chardonnay	4'854	4.29 %
	Garanoir	4'825	4.26 %
	Pinot blanc	3'761	3.32 %
	Improductif	2'872	2.54 %
	Pinot gris / Malvoisie	2'436	2.15 %
	Autres cépages rouges	1'817	1.61 %
	Cabernet Sauvignon	895	0.79 %
	Doral	324	0.29 %
	Charmont	324	0.29 %
	Merlot	300	0.27 %
		Total commune	113'190
Mex (Vaud)	Pinot noir	714	86.44 %
	Chasselas	112	13.56 %
	Total commune	826	0.00 %
Mies	Pinot noir	2'134	72.86 %
	Gamay	452	15.43 %
	Garanoir	224	7.65 %
	Chasselas	74	2.53 %
	Improductif	45	1.54 %
	Total commune	2'929	0.01 %
Mont-sur-Rolle	Chasselas	1'097'163	83.93 %
	Pinot noir	45'990	3.52 %
	Gamay	30'604	2.34 %
	Gamaret	20'607	1.58 %

5.4 - Surface par cépage par commune (suite)

Commune	Cépage	Surface (m ²)	Pourcent
	Merlot	15'765	1.21 %
	Garanoir	12'921	0.99 %
	Charmont	12'183	0.93 %
	Plant Robert	8'150	0.62 %
	Chardonnay	7'923	0.61 %
	Pinot gris / Malvoisie	5'505	0.42 %
	Viognier	5'000	0.38 %
	Galotta	4'936	0.38 %
	Improductif	4'820	0.37 %
	Sauvignon blanc	4'710	0.36 %
	Mondeuse	4'300	0.33 %
	Pinot blanc	3'960	0.30 %
	Gewürztraminer	3'650	0.28 %
	Auxerrois	3'500	0.27 %
	Diolinoir	3'462	0.26 %
	Muscat / Muscat Ottonel	2'377	0.18 %
	Autres cépages rouges	2'083	0.16 %
	Savagnin blanc	1'305	0.10 %
	Solaris	1'115	0.09 %
	Mara	1'008	0.08 %
	Syrah	810	0.06 %
	Cabernet franc	630	0.05 %
	Maréchal Foch	620	0.05 %
	Autres hybrides rouges	615	0.05 %
	Johanniter	613	0.05 %
	Cabernet Sauvignon	570	0.04 %
	Autres cép. rouges admis AOC	400	0.03 %
	Total commune	1'307'295	3.44 %
Montagny-près-Yverdon	Chasselas	7'552	39.08 %
	Gamay	4'338	22.45 %
	Pinot noir	2'147	11.11 %
	Improductif	2'077	10.75 %
	Garanoir	1'703	8.81 %
	Gamaret	1'507	7.80 %
	Total commune	19'324	0.05 %
Montcherand	Gamay	22'575	42.63 %
	Improductif	11'394	21.51 %
	Garanoir	7'772	14.68 %
	Gamaret	4'215	7.96 %
	Chardonnay	2'100	3.97 %
	Pinot noir	2'000	3.78 %
	Galotta	803	1.52 %
	Auxerrois	800	1.51 %
	Chasselas	600	1.13 %
	Merlot	300	0.57 %
	Autres cépages rouges	290	0.55 %
	Autres cép. rouges admis AOC	111	0.21 %
	Total commune	52'960	0.14 %
Montreux	Chasselas	188'680	57.71 %
	Pinot noir	47'395	14.50 %

5.4 - Surface par cépage par commune (suite)

Commune	Cépage	Surface (m ²)	Pourcent
	Gamay	35'871	10.97 %
	Garanoir	17'841	5.46 %
	Gamaret	8'112	2.48 %
	Diolinoir	3'219	0.98 %
	Chardonnay	3'060	0.94 %
	Viognier	3'000	0.92 %
	Galotta	2'570	0.79 %
	Improductif	2'408	0.74 %
	Merlot	2'112	0.65 %
	Müller Thurgau	1'800	0.55 %
	Cabernet franc	1'759	0.54 %
	Pinot blanc	1'712	0.52 %
	Sauvignon blanc	1'191	0.36 %
	Autres cépages rouges	1'127	0.34 %
	Syrah	1'113	0.34 %
	Pinot gris / Malvoisie	905	0.28 %
	Muscat / Muscat Ottonel	820	0.25 %
	Dunkelfelder	750	0.23 %
	Cabernet Sauvignon	726	0.22 %
	Autres cép. blancs admis AOC	607	0.19 %
	Autres hybrides rouges	76	0.02 %
	Sylvaner	68	0.02 %
		Total commune	326'922
Morges	Chasselas	172'073	51.46 %
	Pinot noir	49'073	14.67 %
	Gamay	47'327	14.15 %
	Chardonnay	12'827	3.84 %
	Garanoir	11'825	3.54 %
	Gamaret	9'012	2.69 %
	Doral	7'420	2.22 %
	Pinot blanc	3'696	1.11 %
	Altesse	2'681	0.80 %
	Pinot gris / Malvoisie	2'654	0.79 %
	Autres cép. rouges admis AOC	2'635	0.79 %
	Mara	2'070	0.62 %
	Sauvignon blanc	1'980	0.59 %
	Galotta	1'894	0.57 %
	Trousseau	1'264	0.38 %
	Sylvaner	1'197	0.36 %
	Müller Thurgau	932	0.28 %
	Gewürztraminer	907	0.27 %
	Cabernet franc	640	0.19 %
	Carminoir	566	0.17 %
	Merlot	561	0.17 %
	Diolinoir	428	0.13 %
	Ancellotta	378	0.11 %
Autres cép. blancs admis AOC	370	0.11 %	
	Total commune	334'410	0.88 %
Nyon	Chasselas	136'117	39.52 %
	Gamay	85'431	24.80 %
	Doral	29'222	8.48 %

5.4 - Surface par cépage par commune (suite)

Commune	Cépage	Surface (m ²)	Pourcent
	Gamaret	26'181	7.60 %
	Garanoir	17'416	5.06 %
	Pinot noir	11'844	3.44 %
	Muscat / Muscat Ottonel	6'468	1.88 %
	Improductif	5'684	1.65 %
	Autres cép. rouges admis AOC	5'427	1.58 %
	Pinot gris / Malvoisie	5'050	1.47 %
	Merlot	5'000	1.45 %
	Müller Thurgau	3'000	0.87 %
	Galotta	2'500	0.73 %
	Syrah	2'300	0.67 %
	Chardonnay	1'681	0.49 %
	Gewürztraminer	354	0.10 %
	Sauvignon blanc	354	0.10 %
	Autres cép. blancs admis AOC	285	0.08 %
	Pinot blanc	100	0.03 %
		Total commune	344'414
Ollon	Chasselas	721'637	58.61 %
	Pinot noir	219'408	17.82 %
	Gamay	98'028	7.96 %
	Gamaret	50'773	4.12 %
	Garanoir	24'794	2.01 %
	Cabernet franc	12'764	1.04 %
	Merlot	12'696	1.03 %
	Pinot gris / Malvoisie	12'441	1.01 %
	Autres cépages rouges	12'059	0.98 %
	Chardonnay	9'843	0.80 %
	Syrah	8'633	0.70 %
	Diolinoir	8'365	0.68 %
	Sauvignon blanc	5'945	0.48 %
	Mondeuse	5'169	0.42 %
	Sylvaner	4'091	0.33 %
	Autres cép. rouges admis AOC	3'205	0.26 %
	Doral	3'182	0.26 %
	Galotta	3'174	0.26 %
	Pinot blanc	3'000	0.24 %
	Cabernet Sauvignon	2'677	0.22 %
	Improductif	2'228	0.18 %
	Viognier	2'194	0.18 %
	Gewürztraminer	1'208	0.10 %
	Dakapo	800	0.06 %
	Mara	734	0.06 %
	Carminoir	685	0.06 %
	Divico	466	0.04 %
	Regent	450	0.04 %
	Autres cépages blancs	235	0.02 %
	Auxerrois	151	0.01 %
Charmont	100	0.01 %	
Ancellotta	100	0.01 %	
	Total commune	1'231'235	3.24 %
Onnens (Vaud)	Chasselas	104'297	43.37 %

5.4 - Surface par cépage par commune (suite)

Commune	Cépage	Surface (m ²)	Pourcent
	Pinot noir	75'480	31.39 %
	Gamay	21'764	9.05 %
	Improductif	10'232	4.26 %
	Gamaret	7'708	3.21 %
	Garanoir	7'278	3.03 %
	Chardonnay	6'207	2.58 %
	Pinot blanc	3'077	1.28 %
	Charmont	1'318	0.55 %
	Mara	800	0.33 %
	Gewürztraminer	800	0.33 %
	Pinot gris / Malvoisie	794	0.33 %
	Autres cépages rouges	700	0.29 %
	Total commune	240'455	0.63 %
	Orbe	Gamay	79'141
Chasselas		75'207	28.36 %
Pinot noir		34'340	12.95 %
Garanoir		25'191	9.50 %
Gamaret		19'075	7.19 %
Improductif		9'745	3.67 %
Müller Thurgau		9'522	3.59 %
Mara		4'638	1.75 %
Divico		2'018	0.76 %
Viognier		1'800	0.68 %
Plant Robert		1'053	0.40 %
Autres cép. rouges admis AOC		921	0.35 %
Autres cépages rouges		835	0.31 %
Diolinoir		510	0.19 %
Syrah		400	0.15 %
Cabernet franc		307	0.12 %
Pinot gris / Malvoisie		200	0.08 %
Muscat / Muscat Ottonel		183	0.07 %
Chenin blanc		100	0.04 %
Total commune	265'186	0.70 %	
Orny	Improductif	200	50.00 %
	Garanoir	100	25.00 %
	Gamaret	100	25.00 %
	Total commune	400	0.00 %
Oron	Improductif	835	100.00 %
	Total commune	835	0.00 %
Paudex	Chasselas	9'936	44.79 %
	Pinot noir	8'228	37.09 %
	Improductif	1'659	7.48 %
	Garanoir	886	3.99 %
	Gamay	855	3.85 %
	Gamaret	565	2.55 %
	Autres cépages blancs	27	0.12 %
	Autres cépages rouges	26	0.12 %
	Total commune	22'182	0.06 %

5.4 - Surface par cépage par commune (suite)

Commune	Cépage	Surface (m ²)	Pourcent
Perroy	Chasselas	1'100'684	85.51 %
	Pinot noir	62'387	4.85 %
	Gamay	23'471	1.82 %
	Gamaret	22'901	1.78 %
	Garanoir	16'377	1.27 %
	Doral	10'538	0.82 %
	Merlot	10'229	0.79 %
	Pinot gris / Malvoisie	10'159	0.79 %
	Muscat / Muscat Ottonel	3'339	0.26 %
	Autres cépages rouges	3'122	0.24 %
	Gewürztraminer	3'020	0.23 %
	Improductif	2'579	0.20 %
	Cabernet franc	2'550	0.20 %
	Galotta	2'152	0.17 %
	Chardonnay	1'976	0.15 %
	Pinot blanc	1'931	0.15 %
	Syrah	1'742	0.14 %
	Kerner	1'383	0.11 %
	Sauvignon blanc	1'258	0.10 %
	Mara	1'080	0.08 %
	Johanniter	890	0.07 %
	Savagnin blanc	778	0.06 %
	Viognier	658	0.05 %
	Diolinoir	620	0.05 %
	Auxerrois	600	0.05 %
	Autres cép. rouges admis AOC	336	0.03 %
	Plant Robert	320	0.02 %
Cabernet Sauvignon	190	0.01 %	
	Total commune	1'287'270	3.38 %
Pompaples	Gamay	6'137	66.84 %
	Pinot noir	2'200	23.96 %
	Pinot blanc	335	3.65 %
	Improductif	260	2.83 %
	Chardonnay	250	2.72 %
	Total commune	9'182	0.02 %
Prangins	Chasselas	52'182	66.20 %
	Gamay	7'416	9.41 %
	Garanoir	6'124	7.77 %
	Gamaret	4'000	5.07 %
	Doral	2'800	3.55 %
	Solaris	1'980	2.51 %
	Chardonnay	1'700	2.16 %
	Improductif	914	1.16 %
	Divico	392	0.50 %
	Pinot noir	337	0.43 %
	Johanniter	325	0.41 %
	Dakapo	325	0.41 %
	Regent	325	0.41 %
	Total commune	78'820	0.21 %
Prilly	Chasselas	1'052	51.77 %

5.4 - Surface par cépage par commune (suite)

Commune	Cépage	Surface (m ²)	Pourcent
	Gamaret	980	48.23 %
	Total commune	2'032	0.01 %
Préverenges	Chasselas	22'750	26.77 %
	Pinot noir	16'281	19.16 %
	Gamay	9'953	11.71 %
	Chardonnay	8'919	10.49 %
	Sauvignon blanc	7'521	8.85 %
	Altesse	7'120	8.38 %
	Viognier	6'520	7.67 %
	Doral	1'520	1.79 %
	Gamaret	1'100	1.29 %
	Cabernet Sauvignon	1'100	1.29 %
	Merlot	1'100	1.29 %
	Syrah	1'100	1.29 %
	Total commune	84'984	0.22 %
Puidoux	Chasselas	606'768	80.69 %
	Pinot noir	53'512	7.12 %
	Gamay	26'845	3.57 %
	Gamaret	18'390	2.45 %
	Merlot	13'256	1.76 %
	Syrah	5'631	0.75 %
	Diolinoir	4'760	0.63 %
	Garanoir	4'286	0.57 %
	Chardonnay	3'597	0.48 %
	Autres cépages rouges	3'116	0.41 %
	Pinot gris / Malvoisie	2'661	0.35 %
	Autres cép. rouges admis AOC	1'474	0.20 %
	Gewürztraminer	1'260	0.17 %
	Improductif	1'057	0.14 %
	Mara	957	0.13 %
	Cabernet Sauvignon	919	0.12 %
	Cabernet franc	906	0.12 %
	Charmont	797	0.11 %
	Marsanne blanche/Hermitage	500	0.07 %
	Plant Robert	407	0.05 %
	Sylvaner	300	0.04 %
	Viognier	250	0.03 %
	Ancellotta	220	0.03 %
Autres cépages blancs	66	0.01 %	
Total commune	751'935	1.98 %	
Pully	Chasselas	38'568	40.29 %
	Pinot noir	9'697	10.13 %
	Autres cépages rouges	9'611	10.04 %
	Gamay	7'113	7.43 %
	Autres cépages blancs	6'476	6.76 %
	Autres cép. rouges admis AOC	4'013	4.19 %
	Gamaret	3'344	3.49 %
	Garanoir	2'986	3.12 %
	Mara	2'581	2.70 %
	Galotta	2'510	2.62 %

5.4 - Surface par cépage par commune (suite)

Commune	Cépage	Surface (m ²)	Pourcent
	Chardonnay	2'475	2.59 %
	Sylvaner	2'320	2.42 %
	Sauvignon blanc	1'989	2.08 %
	Diolinoir	1'146	1.20 %
	Doral	900	0.94 %
	Total commune	95'729	0.25 %
Rances	Gamay	153'716	68.63 %
	Gamaret	31'658	14.14 %
	Chasselas	13'717	6.12 %
	Pinot noir	9'997	4.46 %
	Garanoir	6'431	2.87 %
	Chardonnay	2'725	1.22 %
	Merlot	2'212	0.99 %
	Doral	1'231	0.55 %
	Muscat / Muscat Ottonel	880	0.39 %
	Improductif	737	0.33 %
	Pinot gris / Malvoisie	400	0.18 %
	Autres cépages rouges	263	0.12 %
	Total commune	223'967	0.59 %
	Reverolle	Chasselas	40'121
Gamay		35'974	27.94 %
Pinot noir		21'445	16.65 %
Garanoir		17'341	13.47 %
Galotta		5'160	4.01 %
Charmont		3'528	2.74 %
Pinot gris / Malvoisie		2'603	2.02 %
Gamaret		900	0.70 %
Dornfelder		845	0.66 %
Doral		845	0.66 %
Total commune	128'762	0.34 %	
Rivaz	Chasselas	160'763	79.93 %
	Pinot noir	13'766	6.84 %
	Gamay	8'242	4.10 %
	Merlot	4'934	2.45 %
	Diolinoir	4'595	2.28 %
	Pinot gris / Malvoisie	2'611	1.30 %
	Garanoir	1'413	0.70 %
	Chardonnay	900	0.45 %
	Autres cép. rouges admis AOC	825	0.41 %
	Gamaret	749	0.37 %
	Viognier	569	0.28 %
	Syrah	400	0.20 %
	Chenin blanc	400	0.20 %
	Sauvignon blanc	400	0.20 %
	Sylvaner	300	0.15 %
	Cabernet Sauvignon	153	0.08 %
	Improductif	106	0.05 %
	Total commune	201'126	0.53 %
Roche (Vaud)	Chasselas	6'659	47.13 %

5.4 - Surface par cépage par commune (suite)

Commune	Cépage	Surface (m ²)	Pourcent
	Pinot noir	4'028	28.51 %
	Gamay	1'049	7.42 %
	Improductif	859	6.08 %
	Garanoir	710	5.03 %
	Sauvignon blanc	340	2.41 %
	Cabernet franc	200	1.42 %
	Gamaret	150	1.06 %
	Merlot	134	0.95 %
	Total commune	14'129	0.04 %
Rolle	Chasselas	70'112	50.75 %
	Gamay	33'653	24.36 %
	Pinot noir	16'344	11.83 %
	Gamaret	7'093	5.13 %
	Improductif	6'243	4.52 %
	Chardonnay	1'300	0.94 %
	Garanoir	1'261	0.91 %
	Merlot	1'050	0.76 %
	Autres cépages blancs	800	0.58 %
	Cabernet franc	296	0.21 %
	Total commune	138'152	0.36 %
Romanel-sur-Morges	Chasselas	12'437	28.42 %
	Gamaret	8'067	18.44 %
	Pinot noir	6'707	15.33 %
	Gamay	5'516	12.61 %
	Altesse	4'600	10.51 %
	Chardonnay	4'100	9.37 %
	Improductif	1'298	2.97 %
	Autres cép. rouges admis AOC	731	1.67 %
	Divico	300	0.69 %
	Total commune	43'756	0.12 %
Saint-Livres	Chasselas	168'072	54.20 %
	Pinot noir	90'982	29.34 %
	Gamay	17'040	5.50 %
	Chardonnay	10'707	3.45 %
	Doral	5'387	1.74 %
	Syrah	4'127	1.33 %
	Gamaret	3'493	1.13 %
	Aligoté	2'209	0.71 %
	Autres cép. blancs admis AOC	1'700	0.55 %
	Charmont	1'548	0.50 %
	Merlot	1'084	0.35 %
	Garanoir	989	0.32 %
	Cabernet franc	989	0.32 %
	Gewürztraminer	650	0.21 %
	Autres cépages rouges	549	0.18 %
	Improductif	548	0.18 %
	Total commune	310'074	0.82 %
Saint-Légier-La Chiésaz	Chasselas	30'028	42.68 %
	Pinot noir	15'399	21.89 %

5.4 - Surface par cépage par commune (suite)

Commune	Cépage	Surface (m ²)	Pourcent
	Chardonnay	7'200	10.23 %
	Garanoir	6'365	9.05 %
	Gamay	6'097	8.67 %
	Gamaret	2'300	3.27 %
	Improductif	2'151	3.06 %
	Charmont	660	0.94 %
	Regent	148	0.21 %
	Total commune	70'348	0.18 %
Saint-Prex	Chasselas	207'953	59.35 %
	Gamay	38'382	10.95 %
	Pinot noir	25'977	7.41 %
	Merlot	20'181	5.76 %
	Gamaret	14'859	4.24 %
	Improductif	7'951	2.27 %
	Viognier	6'285	1.79 %
	Doral	5'122	1.46 %
	Sauvignon blanc	4'494	1.28 %
	Chardonnay	4'103	1.17 %
	Garanoir	3'490	1.00 %
	Servagnin	2'900	0.83 %
	Syrah	1'500	0.43 %
	Diolinoir	1'486	0.42 %
	Cabernet franc	1'242	0.35 %
	Divico	1'017	0.29 %
	Pinot gris / Malvoisie	1'000	0.29 %
	Galotta	870	0.25 %
	Regent	800	0.23 %
	Autres cépages blancs	407	0.12 %
	Cabernet Sauvignon	202	0.06 %
Muscat / Muscat Ottonel	166	0.05 %	
Total commune	350'387	0.92 %	
Saint-Saphorin (Lavaux)	Chasselas	195'383	65.37 %
	Pinot noir	46'488	15.55 %
	Gamay	22'152	7.41 %
	Syrah	6'800	2.27 %
	Autres cép. rouges admis AOC	6'376	2.13 %
	Merlot	6'258	2.09 %
	Autres cépages rouges	4'000	1.34 %
	Gamaret	2'439	0.82 %
	Cabernet franc	1'815	0.61 %
	Autres cép. blancs admis AOC	1'379	0.46 %
	Garanoir	1'000	0.33 %
	Mondeuse	988	0.33 %
	Chenin blanc	950	0.32 %
	Improductif	916	0.31 %
	Pinot gris / Malvoisie	700	0.23 %
	Autres cépages blancs	500	0.17 %
	Diolinoir	465	0.16 %
	Chardonnay	300	0.10 %
	Total commune	298'909	0.79 %

5.4 - Surface par cépage par commune (suite)

Commune	Cépage	Surface (m ²)	Pourcent
Saint-Sulpice (Vaud)	Pinot noir	1'063	66.98 %
	Chardonnay	524	33.02 %
	Total commune	1'587	0.00 %
Sainte-Croix	Garanoir	200	100.00 %
	Total commune	200	0.00 %
Signy-Avenex	Chasselas	62'825	50.48 %
	Pinot noir	20'841	16.75 %
	Gamay	17'000	13.66 %
	Garanoir	6'524	5.24 %
	Gamaret	5'241	4.21 %
	Gewürztraminer	4'690	3.77 %
	Pinot blanc	2'855	2.29 %
	Diolinoir	1'615	1.30 %
	Dunkelfelder	1'433	1.15 %
	Auxerrois	920	0.74 %
	Galotta	500	0.40 %
	Total commune	124'444	0.33 %
Suchy	Pinot noir	700	58.58 %
	Divico	395	33.05 %
	Chasselas	100	8.37 %
	Total commune	1'195	0.00 %
Suscévaz	Pinot noir	27'331	65.26 %
	Improductif	5'492	13.11 %
	Garanoir	3'019	7.21 %
	Gamay	2'394	5.72 %
	Chasselas	2'155	5.15 %
	Chardonnay	1'488	3.55 %
Total commune	41'879	0.11 %	
Tannay	Pinot noir	677	70.52 %
	Gamaret	160	16.67 %
	Chasselas	123	12.81 %
	Total commune	960	0.00 %
Tartegnin	Chasselas	325'172	67.92 %
	Pinot noir	65'621	13.71 %
	Gamay	24'778	5.18 %
	Garanoir	12'274	2.56 %
	Gamaret	11'683	2.44 %
	Chardonnay	8'494	1.77 %
	Pinot gris / Malvoisie	5'424	1.13 %
	Gewürztraminer	5'381	1.12 %
	Improductif	4'297	0.90 %
	Merlot	3'593	0.75 %
	Auxerrois	2'420	0.51 %
	Diolinoir	1'850	0.39 %
	Cabernet franc	1'430	0.30 %
Pinot blanc	1'394	0.29 %	

5.4 - Surface par cépage par commune (suite)

Commune	Cépage	Surface (m ²)	Pourcent
	Viognier	1'320	0.28 %
	Syrah	1'110	0.23 %
	Muscat / Muscat Ottonel	799	0.17 %
	Kerner	720	0.15 %
	Autres cépages rouges	600	0.13 %
	Autres cép. rouges admis AOC	320	0.07 %
	Carminoir	90	0.02 %
	Total commune	478'770	1.26 %
Tolochenaz	Improductif	6'544	70.83 %
	Viognier	1'726	18.68 %
	Chasselas	969	10.49 %
	Total commune	9'239	0.02 %
Treycovagnes	Mara	1'100	53.79 %
	Improductif	945	46.21 %
	Total commune	2'045	0.01 %
Trélex	Gamay	10'657	34.77 %
	Merlot	7'184	23.44 %
	Chasselas	5'738	18.72 %
	Pinot noir	5'035	16.43 %
	Gamaret	1'850	6.04 %
	Improductif	189	0.62 %
	Total commune	30'653	0.08 %
Valeyres-sous-Montagny	Chasselas	19'102	43.85 %
	Pinot noir	8'195	18.81 %
	Gamay	4'423	10.15 %
	Garanoir	4'230	9.71 %
	Gamaret	3'261	7.49 %
	Chardonnay	2'466	5.66 %
	Pinot blanc	1'780	4.09 %
	Improductif	106	0.24 %
Total commune	43'563	0.11 %	
Valeyres-sous-Rances	Gamay	78'293	36.09 %
	Pinot noir	44'275	20.41 %
	Garanoir	40'793	18.80 %
	Chasselas	25'084	11.56 %
	Gamaret	10'477	4.83 %
	Chardonnay	3'980	1.83 %
	Müller Thurgau	3'870	1.78 %
	Doral	3'500	1.61 %
	Pinot blanc	2'500	1.15 %
	Improductif	1'418	0.65 %
	Galotta	1'050	0.48 %
	Mara	1'000	0.46 %
	Merlot	720	0.33 %
	Total commune	216'960	0.57 %
Vaux-sur-Morges	Gamay	14'048	39.79 %

5.4 - Surface par cépage par commune (suite)

Commune	Cépage	Surface (m ²)	Pourcent
	Pinot noir	9'924	28.11 %
	Chardonnay	4'739	13.42 %
	Chasselas	4'300	12.18 %
	Gamaret	2'290	6.49 %
	Total commune	35'301	0.09 %
Vevey	Chasselas	5'754	54.79 %
	Gamay	1'454	13.84 %
	Gamaret	1'100	10.47 %
	Improductif	852	8.11 %
	Merlot	717	6.83 %
	Garanoir	625	5.95 %
	Total commune	10'502	0.03 %
Veytaux	Chasselas	10'116	79.47 %
	Gamaret	1'030	8.09 %
	Merlot	600	4.71 %
	Garanoir	520	4.08 %
	Chardonnay	464	3.64 %
	Total commune	12'730	0.03 %
Vich	Chasselas	53'530	43.15 %
	Pinot noir	20'828	16.79 %
	Viognier	13'820	11.14 %
	Gamaret	13'536	10.91 %
	Gamay	9'417	7.59 %
	Garanoir	4'800	3.87 %
	Improductif	2'351	1.90 %
	Sauvignon blanc	1'600	1.29 %
	Doral	1'400	1.13 %
	Merlot	1'000	0.81 %
	Chardonnay	900	0.73 %
	Galotta	573	0.46 %
	Autres cép. rouges admis AOC	300	0.24 %
	Total commune	124'055	0.33 %
	Villars-Sainte-Croix	Pinot noir	4'955
Chasselas		2'276	24.01 %
Gamay		1'613	17.02 %
Pinot gris / Malvoisie		634	6.69 %
Total commune		9'478	0.02 %
Villars-sous-Yens	Chasselas	78'723	48.88 %
	Gamay	36'497	22.66 %
	Garanoir	18'192	11.30 %
	Pinot noir	7'790	4.84 %
	Gamaret	7'587	4.71 %
	Pinot gris / Malvoisie	3'658	2.27 %
	Muscat / Muscat Ottonel	2'998	1.86 %
	Galotta	1'038	0.64 %
	Chardonnay	1'000	0.62 %
	Dunkelfelder	900	0.56 %
	Mara	800	0.50 %

5.4 - Surface par cépage par commune (suite)

Commune	Cépage	Surface (m ²)	Pourcent
	Doral	742	0.46 %
	Divico	735	0.46 %
	Sauvignon blanc	400	0.25 %
	Total commune	161'060	0.42 %
Villeneuve (Vaud)	Chasselas	362'254	58.93 %
	Pinot noir	105'279	17.13 %
	Gamay	30'573	4.97 %
	Gamaret	20'779	3.38 %
	Garanoir	14'879	2.42 %
	Improductif	12'387	2.02 %
	Merlot	12'165	1.98 %
	Pinot gris / Malvoisie	10'186	1.66 %
	Chardonnay	7'802	1.27 %
	Sauvignon blanc	6'100	0.99 %
	Cabernet franc	4'873	0.79 %
	Dunkelfelder	3'426	0.56 %
	Galotta	2'575	0.42 %
	Gewürztraminer	2'295	0.37 %
	Autres cépages rouges	2'090	0.34 %
	Autres cép. rouges admis AOC	1'689	0.27 %
	Diolinoir	1'621	0.26 %
	Cabernet Sauvignon	1'550	0.25 %
	Malbec	1'466	0.24 %
	Syrah	1'425	0.23 %
	Riesling	1'314	0.21 %
	Mara	1'148	0.19 %
	Aligoté	1'061	0.17 %
	Muscat / Muscat Ottonel	1'000	0.16 %
	Doral	940	0.15 %
	Pinot blanc	900	0.15 %
	Sylvaner	650	0.11 %
	Marsanne blanche/Hermitage	640	0.10 %
	Mondeuse	565	0.09 %
	Viognier	500	0.08 %
	Autres cép. blancs admis AOC	430	0.07 %
Autres hybrides rouges	164	0.03 %	
Total commune	614'726	1.62 %	
Vinzel	Chasselas	186'806	98.37 %
	Pinot gris / Malvoisie	884	0.47 %
	Gamay	839	0.44 %
	Pinot noir	771	0.41 %
	Chardonnay	339	0.18 %
	Müller Thurgau	256	0.13 %
	Total commune	189'895	0.50 %
Vufflens-la-Ville	Gamay	1'885	30.68 %
	Pinot noir	1'545	25.15 %
	Gamaret	1'500	24.41 %
	Chasselas	604	9.83 %
	Garanoir	350	5.70 %
	Improductif	260	4.23 %

5.4 - Surface par cépage par commune (suite)

Commune	Cépage	Surface (m ²)	Pourcent
	Total commune	6'144	0.02 %
Vufflens-le-Château	Chasselas	134'551	50.45 %
	Pinot noir	50'520	18.94 %
	Gamay	27'237	10.21 %
	Garanoir	9'642	3.61 %
	Chardonnay	8'706	3.26 %
	Doral	8'115	3.04 %
	Improductif	5'963	2.24 %
	Gamaret	5'841	2.19 %
	Dakapo	4'000	1.50 %
	Autres cépages rouges	3'640	1.36 %
	Galotta	2'715	1.02 %
	Merlot	2'600	0.97 %
	Pinot gris / Malvoisie	1'000	0.37 %
	Viognier	980	0.37 %
	Carminoir	720	0.27 %
	Ancellotta	254	0.10 %
	Divico	239	0.09 %
	Total commune	266'723	0.70 %
Vullierens	Chasselas	66'020	60.11 %
	Gamay	15'453	14.07 %
	Gamaret	8'340	7.59 %
	Pinot noir	8'299	7.56 %
	Galotta	7'020	6.39 %
	Garanoir	4'700	4.28 %
	Total commune	109'832	0.29 %
Vully-les-Lacs	Chasselas	191'846	37.43 %
	Pinot noir	175'535	34.24 %
	Gamay	29'879	5.83 %
	Pinot gris / Malvoisie	18'454	3.60 %
	Gamaret	15'732	3.07 %
	Garanoir	15'066	2.94 %
	Improductif	8'678	1.69 %
	Chardonnay	7'594	1.48 %
	Merlot	7'273	1.42 %
	Mara	7'003	1.37 %
	Diolinoir	3'876	0.76 %
	Charmont	3'638	0.71 %
	Müller Thurgau	3'510	0.68 %
	Gewürztraminer	3'409	0.67 %
	Autres cép. rouges admis AOC	3'080	0.60 %
	Galotta	2'357	0.46 %
	Pinot blanc	2'290	0.45 %
	Regent	1'960	0.38 %
	Dornfelder	1'943	0.38 %
	Divico	1'589	0.31 %
	Viognier	1'521	0.30 %
	Cabernet Dorsa	1'461	0.29 %
	Johanniter	1'137	0.22 %
Sauvignon blanc	1'100	0.21 %	

5.4 - Surface par cépage par commune (suite)

Commune	Cépage	Surface (m ²)	Pourcent
	Kerner	970	0.19 %
	Doral	779	0.15 %
	Seyval blanc	328	0.06 %
	Saint-Laurent	232	0.05 %
	Autres cépages rouges	194	0.04 %
	Savagnin blanc	153	0.03 %
	Total commune	512'587	1.35 %
Yens	Chasselas	282'796	49.93 %
	Gamay	121'090	21.38 %
	Garanoir	46'517	8.21 %
	Gamaret	37'924	6.70 %
	Pinot noir	36'159	6.38 %
	Doral	11'409	2.01 %
	Improductif	10'958	1.93 %
	Galotta	6'226	1.10 %
	Pinot gris / Malvoisie	4'065	0.72 %
	Mara	3'610	0.64 %
	Kerner	1'818	0.32 %
	Müller Thurgau	1'541	0.27 %
	Merlot	1'180	0.21 %
	Muscat / Muscat Ottonel	640	0.11 %
	Diolinoir	200	0.04 %
	Chardonnay	200	0.04 %
	Total commune	566'333	1.49 %
	Yverdon-les-Bains	Chasselas	204
Total commune		204	0.00 %
Yvonand	Auxerrois	970	50.84 %
	Pinot noir	938	49.16 %
	Total commune	1'908	0.01 %
Yverne	Chasselas	1'168'898	76.95 %
	Pinot noir	210'255	13.84 %
	Gamay	32'751	2.16 %
	Merlot	18'443	1.21 %
	Gamaret	14'170	0.93 %
	Garanoir	12'624	0.83 %
	Doral	12'199	0.80 %
	Pinot gris / Malvoisie	9'725	0.64 %
	Galotta	6'416	0.42 %
	Syrah	4'846	0.32 %
	Regent	3'500	0.23 %
	Mondeuse	2'741	0.18 %
	Diolinoir	2'726	0.18 %
	Cabernet franc	2'664	0.18 %
	Chardonnay	2'506	0.16 %
	Improductif	2'377	0.16 %
	Savagnin blanc	2'020	0.13 %
	Cabernet Sauvignon	1'428	0.09 %
	Viognier	1'250	0.08 %
	Autres cépages rouges	1'232	0.08 %

5.4 - Surface par cépage par commune (suite)

Commune	Cépage	Surface (m ²)	Pourcent
	Chenin blanc	1'150	0.08 %
	Müller Thurgau	1'150	0.08 %
	Dakapo	876	0.06 %
	Arvine (petite)	750	0.05 %
	Sauvignon blanc	711	0.05 %
	Mara	668	0.04 %
	Pinot blanc	450	0.03 %
	Malbec	200	0.01 %
	Gewürztraminer	140	0.01 %
	Carminoir	115	0.01 %
	Total commune	1'518'981	3.99 %
	Total canton	38'036'351	100.00 %

5.5 - Surface par groupe de cépages blancs/rouges par commune

Commune	Groupe de cépages	Surface (m ²)	Pourcent
Aclens	Rouge	26'645	56.61 %
	Blanc	20'425	43.39 %
	Total commune	47'070	0.12 %
Agiez	Rouge	40'612	90.52 %
	Blanc	4'251	9.48 %
	Total commune	44'863	0.12 %
Aigle	Blanc	1'058'891	81.23 %
	Rouge	239'397	18.36 %
	Improductif	5'285	0.41 %
	Total commune	1'303'573	3.43 %
Allaman	Blanc	370'072	63.89 %
	Rouge	209'165	36.11 %
	Total commune	579'237	1.52 %
Arnex-sur-Nyon	Blanc	85'452	82.33 %
	Rouge	18'346	17.67 %
	Total commune	103'798	0.27 %
Arnex-sur-Orbe	Rouge	311'106	70.21 %
	Blanc	132'015	29.79 %
	Total commune	443'121	1.16 %
Aubonne	Blanc	996'354	83.44 %
	Rouge	190'832	15.98 %
	Improductif	6'924	0.58 %
	Total commune	1'194'110	3.14 %
Baulmes	Rouge	8'188	87.46 %
	Blanc	1'174	12.54 %
	Total commune	9'362	0.02 %
Bavois	Rouge	11'529	86.62 %
	Blanc	1'745	13.11 %
	Improductif	36	0.27 %
	Total commune	13'310	0.03 %
Begnins	Blanc	600'473	61.62 %
	Rouge	370'121	37.98 %
	Improductif	3'956	0.41 %
	Total commune	974'550	2.56 %
Belmont-sur-Lausanne	Blanc	18'534	66.46 %
	Rouge	8'711	31.24 %
	Improductif	642	2.30 %
	Total commune	27'887	0.07 %
Belmont-sur-Yverdon	Improductif	1'363	100.00 %

5.5 - Surface par groupe de cépages blancs/rouges par commune (suite)

Commune	Groupe de cépages	Surface (m ²)	Pourcent
	Total commune	1'363	0.00 %
Bex	Rouge	641'031	60.52 %
	Blanc	381'574	36.02 %
	Improductif	36'608	3.46 %
	Total commune	1'059'213	2.78 %
Blonay	Blanc	218'484	61.18 %
	Rouge	138'583	38.80 %
	Improductif	76	0.02 %
	Total commune	357'143	0.94 %
Bogis-Bossey	Blanc	17'492	68.55 %
	Rouge	8'026	31.45 %
	Total commune	25'518	0.07 %
Bonvillars	Blanc	204'332	56.81 %
	Rouge	155'253	43.17 %
	Improductif	85	0.02 %
	Total commune	359'670	0.95 %
Borex	Blanc	42'906	76.98 %
	Rouge	12'832	23.02 %
	Total commune	55'738	0.15 %
Bougy-Villars	Blanc	350'808	90.40 %
	Rouge	30'917	7.97 %
	Improductif	6'322	1.63 %
	Total commune	388'047	1.02 %
Bourg-en-Lavaux	Blanc	2'151'272	81.29 %
	Rouge	491'325	18.57 %
	Improductif	3'758	0.14 %
	Total commune	2'646'355	6.96 %
Bremlens	Rouge	133'702	80.85 %
	Blanc	25'836	15.62 %
	Improductif	5'840	3.53 %
	Total commune	165'378	0.43 %
Buchillon	Rouge	34'629	53.38 %
	Blanc	30'155	46.48 %
	Improductif	88	0.14 %
	Total commune	64'872	0.17 %
Bursinel	Blanc	255'026	89.28 %
	Rouge	29'963	10.49 %
	Improductif	668	0.23 %
	Total commune	285'657	0.75 %
Bursins	Blanc	256'133	77.22 %

5.5 - Surface par groupe de cépages blancs/rouges par commune (suite)

Commune	Groupe de cépages	Surface (m ²)	Pourcent
	Rouge	75'546	22.78 %
	Improductif	26	0.01 %
	Total commune	331'705	0.87 %
Bussy-Chardonney	Blanc	33'946	49.59 %
	Rouge	33'637	49.14 %
	Improductif	868	1.27 %
	Total commune	68'451	0.18 %
Chamblon	Rouge	6'899	82.91 %
	Blanc	1'422	17.09 %
	Total commune	8'321	0.02 %
Champagne	Rouge	202'264	76.92 %
	Blanc	60'195	22.89 %
	Improductif	510	0.19 %
	Total commune	262'969	0.69 %
Champvent	Rouge	124'241	81.21 %
	Blanc	20'389	13.33 %
	Improductif	8'355	5.46 %
	Total commune	152'985	0.40 %
Chardonne	Blanc	718'706	68.43 %
	Rouge	328'016	31.23 %
	Improductif	3'610	0.34 %
	Total commune	1'050'332	2.76 %
Chavannes-le-Veyron	Rouge	100	50.00 %
	Blanc	100	50.00 %
	Total commune	200	0.00 %
Chavannes-près-Renens	Blanc	3'236	100.00 %
	Total commune	3'236	0.01 %
Chavornay	Rouge	33'703	93.48 %
	Improductif	1'352	3.75 %
	Blanc	1'000	2.77 %
	Total commune	36'055	0.09 %
Chexbres	Blanc	226'850	76.78 %
	Rouge	67'861	22.97 %
	Improductif	762	0.26 %
	Total commune	295'473	0.78 %
Chigny	Blanc	105'691	51.03 %
	Rouge	95'081	45.90 %
	Improductif	6'362	3.07 %
	Total commune	207'134	0.54 %
Clarmont	Blanc	25'679	81.30 %

5.5 - Surface par groupe de cépages blancs/rouges par commune (suite)

Commune	Groupe de cépages	Surface (m ²)	Pourcent
	Rouge	5'907	18.70 %
	Total commune	31'586	0.08 %
Coinsins	Rouge	285'183	92.64 %
	Blanc	21'498	6.98 %
	Improductif	1'160	0.38 %
	Total commune	307'841	0.81 %
Commugny	Rouge	175'260	71.43 %
	Blanc	70'017	28.54 %
	Improductif	67	0.03 %
	Total commune	245'344	0.65 %
Concise	Rouge	282'153	56.97 %
	Blanc	210'133	42.43 %
	Improductif	2'953	0.60 %
	Total commune	495'239	1.30 %
Coppet	Rouge	40'211	55.70 %
	Blanc	31'857	44.13 %
	Improductif	127	0.18 %
	Total commune	72'195	0.19 %
Corbeyrier	Blanc	62'424	91.44 %
	Rouge	5'840	8.56 %
	Total commune	68'264	0.18 %
Corcelles-près-Concise	Rouge	180'198	69.43 %
	Blanc	78'108	30.09 %
	Improductif	1'246	0.48 %
	Total commune	259'552	0.68 %
Corcelles-sur-Chavornay	Rouge	26'933	79.78 %
	Blanc	6'825	20.22 %
	Total commune	33'758	0.09 %
Corseaux	Blanc	174'223	83.88 %
	Rouge	29'778	14.34 %
	Improductif	3'703	1.78 %
	Total commune	207'704	0.55 %
Corsier-sur-Vevey	Blanc	165'977	79.69 %
	Rouge	42'201	20.26 %
	Improductif	88	0.04 %
	Total commune	208'266	0.55 %
Crans-près-Céligny	Blanc	100'072	53.02 %
	Rouge	68'814	36.46 %
	Improductif	19'851	10.52 %
	Total commune	188'737	0.50 %

5.5 - Surface par groupe de cépages blancs/rouges par commune (suite)

Commune	Groupe de cépages	Surface (m ²)	Pourcent
Crassier	Blanc	15'866	100.00 %
	Total commune	15'866	0.04 %
Crissier	Rouge	6'373	66.43 %
	Blanc	3'221	33.57 %
	Total commune	9'594	0.03 %
Denens	Blanc	208'081	56.03 %
	Rouge	163'204	43.95 %
	Improductif	59	0.02 %
	Total commune	371'344	0.98 %
Denges	Blanc	80'570	78.68 %
	Rouge	21'826	21.32 %
	Total commune	102'396	0.27 %
Duillier	Blanc	192'125	68.00 %
	Rouge	86'464	30.60 %
	Improductif	3'938	1.39 %
	Total commune	282'527	0.74 %
Dully	Blanc	143'594	68.42 %
	Rouge	65'163	31.05 %
	Improductif	1'111	0.53 %
	Total commune	209'868	0.55 %
Echandens	Blanc	87'873	59.91 %
	Rouge	57'655	39.31 %
	Improductif	1'138	0.78 %
	Total commune	146'666	0.39 %
Echichens	Rouge	389'960	59.32 %
	Blanc	263'072	40.02 %
	Improductif	4'385	0.67 %
	Total commune	657'417	1.73 %
Eclépens	Rouge	19'836	97.28 %
	Blanc	470	2.30 %
	Improductif	85	0.42 %
	Total commune	20'391	0.05 %
Ecublens (Vaud)	Blanc	18'312	91.57 %
	Improductif	1'385	6.93 %
	Rouge	300	1.50 %
	Total commune	19'997	0.05 %
Essertines-sur-Rolle	Blanc	550'886	87.99 %
	Rouge	74'492	11.90 %
	Improductif	683	0.11 %
	Total commune	626'061	1.65 %

5.5 - Surface par groupe de cépages blancs/rouges par commune (suite)

Commune	Groupe de cépages	Surface (m ²)	Pourcent
Étoy	Blanc	363'254	72.11 %
	Rouge	136'825	27.16 %
	Improductif	3'657	0.73 %
	Total commune	503'736	1.32 %
Eysins	Rouge	48'850	55.84 %
	Blanc	36'950	42.24 %
	Improductif	1'677	1.92 %
	Total commune	87'477	0.23 %
Fiez	Rouge	88'969	78.21 %
	Blanc	24'791	21.79 %
	Total commune	113'760	0.30 %
Founex	Rouge	355'835	70.98 %
	Blanc	140'494	28.02 %
	Improductif	5'013	1.00 %
	Total commune	501'342	1.32 %
Féchy	Blanc	712'902	94.17 %
	Rouge	43'168	5.70 %
	Improductif	972	0.13 %
	Total commune	757'042	1.99 %
Genolier	Rouge	40'583	55.56 %
	Blanc	30'027	41.11 %
	Improductif	2'438	3.34 %
	Total commune	73'048	0.19 %
Gilly	Blanc	1'054'828	71.86 %
	Rouge	408'837	27.85 %
	Improductif	4'299	0.29 %
	Total commune	1'467'964	3.86 %
Givrins	Rouge	43'821	49.51 %
	Blanc	43'650	49.32 %
	Improductif	1'041	1.18 %
	Total commune	88'512	0.23 %
Gland	Blanc	329'296	70.60 %
	Rouge	132'504	28.41 %
	Improductif	4'611	0.99 %
	Total commune	466'411	1.23 %
Gollion	Rouge	47'475	80.98 %
	Blanc	11'154	19.02 %
	Total commune	58'629	0.15 %
Grandson	Rouge	78'820	87.24 %
	Blanc	11'527	12.76 %

5.5 - Surface par groupe de cépages blancs/rouges par commune (suite)

Commune	Groupe de cépages	Surface (m ²)	Pourcent
	Total commune	90'347	0.24 %
Grens	Blanc	30'485	66.02 %
	Rouge	15'692	33.98 %
	Total commune	46'177	0.12 %
Jongny	Blanc	31'289	82.28 %
	Rouge	6'739	17.72 %
	Total commune	38'028	0.10 %
La Sarraz	Rouge	33'693	82.09 %
	Blanc	7'349	17.91 %
	Total commune	41'042	0.11 %
La Tour-de-Peilz	Blanc	122'586	52.47 %
	Rouge	106'573	45.61 %
	Improductif	4'482	1.92 %
	Total commune	233'641	0.61 %
Lausanne	Blanc	684	55.12 %
	Rouge	557	44.88 %
	Total commune	1'241	0.00 %
Lavey-Morcles	Rouge	20'324	73.39 %
	Blanc	5'681	20.51 %
	Improductif	1'690	6.10 %
	Total commune	27'695	0.07 %
Lavigny	Blanc	316'386	72.31 %
	Rouge	118'332	27.05 %
	Improductif	2'817	0.64 %
	Total commune	437'535	1.15 %
Lonay	Blanc	187'699	55.31 %
	Rouge	149'586	44.08 %
	Improductif	2'080	0.61 %
	Total commune	339'365	0.89 %
Luins	Blanc	405'688	82.48 %
	Rouge	84'704	17.22 %
	Improductif	1'493	0.30 %
	Total commune	491'885	1.29 %
Lully (Vaud)	Rouge	118'431	50.66 %
	Blanc	111'332	47.62 %
	Improductif	4'012	1.72 %
	Total commune	233'775	0.61 %
Lussy-sur-Morges	Blanc	99'123	68.30 %
	Rouge	44'974	30.99 %
	Improductif	1'037	0.71 %

5.5 - Surface par groupe de cépages blancs/rouges par commune (suite)

Commune	Groupe de cépages	Surface (m ²)	Pourcent
	Total commune	145'134	0.38 %
Lutry	Blanc	912'876	76.00 %
	Rouge	283'109	23.57 %
	Improductif	5'192	0.43 %
	Total commune	1'201'177	3.16 %
Method	Rouge	84'065	74.27 %
	Blanc	26'253	23.19 %
	Improductif	2'872	2.54 %
	Total commune	113'190	0.30 %
Mex (Vaud)	Rouge	714	86.44 %
	Blanc	112	13.56 %
	Total commune	826	0.00 %
Mies	Rouge	2'810	95.94 %
	Blanc	74	2.53 %
	Improductif	45	1.54 %
	Total commune	2'929	0.01 %
Mont-sur-Rolle	Blanc	1'149'004	87.89 %
	Rouge	153'471	11.74 %
	Improductif	4'820	0.37 %
	Total commune	1'307'295	3.44 %
Montagny-près-Yverdon	Rouge	9'695	50.17 %
	Blanc	7'552	39.08 %
	Improductif	2'077	10.75 %
	Total commune	19'324	0.05 %
Montcherand	Rouge	38'066	71.88 %
	Improductif	11'394	21.51 %
	Blanc	3'500	6.61 %
	Total commune	52'960	0.14 %
Montreux	Blanc	201'843	61.74 %
	Rouge	122'671	37.52 %
	Improductif	2'408	0.74 %
	Total commune	326'922	0.86 %
Morges	Blanc	206'737	61.82 %
	Rouge	127'673	38.18 %
	Total commune	334'410	0.88 %
Nyon	Blanc	182'631	53.03 %
	Rouge	156'099	45.32 %
	Improductif	5'684	1.65 %
	Total commune	344'414	0.91 %
Ollon	Blanc	764'027	62.05 %

5.5 - Surface par groupe de cépages blancs/rouges par commune (suite)

Commune	Groupe de cépages	Surface (m ²)	Pourcent
	Rouge	464'980	37.77 %
	Improductif	2'228	0.18 %
	Total commune	1'231'235	3.24 %
Onnens (Vaud)	Blanc	116'493	48.45 %
	Rouge	113'730	47.30 %
	Improductif	10'232	4.26 %
	Total commune	240'455	0.63 %
Orbe	Rouge	168'429	63.51 %
	Blanc	87'012	32.81 %
	Improductif	9'745	3.67 %
	Total commune	265'186	0.70 %
Orny	Rouge	200	50.00 %
	Improductif	200	50.00 %
	Total commune	400	0.00 %
Oron	Improductif	835	100.00 %
	Total commune	835	0.00 %
Paudex	Rouge	10'560	47.61 %
	Blanc	9'963	44.91 %
	Improductif	1'659	7.48 %
	Total commune	22'182	0.06 %
Perroy	Blanc	1'137'214	88.34 %
	Rouge	147'477	11.46 %
	Improductif	2'579	0.20 %
	Total commune	1'287'270	3.38 %
Pompaples	Rouge	8'337	90.80 %
	Blanc	585	6.37 %
	Improductif	260	2.83 %
	Total commune	9'182	0.02 %
Prangins	Blanc	58'987	74.84 %
	Rouge	18'919	24.00 %
	Improductif	914	1.16 %
	Total commune	78'820	0.21 %
Prilly	Blanc	1'052	51.77 %
	Rouge	980	48.23 %
	Total commune	2'032	0.01 %
Préverenges	Blanc	54'350	63.95 %
	Rouge	30'634	36.05 %
	Total commune	84'984	0.22 %
Puidoux	Blanc	616'199	81.95 %
	Rouge	134'679	17.91 %

5.5 - Surface par groupe de cépages blancs/rouges par commune (suite)

Commune	Groupe de cépages	Surface (m ²)	Pourcent
	Improductif	1'057	0.14 %
	Total commune	751'935	1.98 %
Pully	Blanc	52'728	55.08 %
	Rouge	43'001	44.92 %
	Total commune	95'729	0.25 %
Rances	Rouge	204'277	91.21 %
	Blanc	18'953	8.46 %
	Improductif	737	0.33 %
	Total commune	223'967	0.59 %
Reverolle	Rouge	81'665	63.42 %
	Blanc	47'097	36.58 %
	Total commune	128'762	0.34 %
Rivaz	Blanc	165'943	82.51 %
	Rouge	35'077	17.44 %
	Improductif	106	0.05 %
	Total commune	201'126	0.53 %
Roche (Vaud)	Blanc	6'999	49.54 %
	Rouge	6'271	44.38 %
	Improductif	859	6.08 %
	Total commune	14'129	0.04 %
Rolle	Blanc	72'212	52.27 %
	Rouge	59'697	43.21 %
	Improductif	6'243	4.52 %
	Total commune	138'152	0.36 %
Romanel-sur-Morges	Rouge	21'321	48.73 %
	Blanc	21'137	48.31 %
	Improductif	1'298	2.97 %
	Total commune	43'756	0.12 %
Saint-Livres	Blanc	190'273	61.36 %
	Rouge	119'253	38.46 %
	Improductif	548	0.18 %
	Total commune	310'074	0.82 %
Saint-Légier-La Chiésaz	Blanc	37'888	53.86 %
	Rouge	30'309	43.08 %
	Improductif	2'151	3.06 %
	Total commune	70'348	0.18 %
Saint-Prex	Blanc	229'530	65.51 %
	Rouge	112'906	32.22 %
	Improductif	7'951	2.27 %
	Total commune	350'387	0.92 %

5.5 - Surface par groupe de cépages blancs/rouges par commune (suite)

Commune	Groupe de cépages	Surface (m ²)	Pourcent
Saint-Saphorin (Lavaux)	Blanc	199'212	66.65 %
	Rouge	98'781	33.05 %
	Improductif	916	0.31 %
	Total commune	298'909	0.79 %
Saint-Sulpice (Vaud)	Rouge	1'063	66.98 %
	Blanc	524	33.02 %
	Total commune	1'587	0.00 %
Sainte-Croix	Rouge	200	100.00 %
	Total commune	200	0.00 %
Signy-Avenex	Blanc	71'290	57.29 %
	Rouge	53'154	42.71 %
	Total commune	124'444	0.33 %
Suchy	Rouge	1'095	91.63 %
	Blanc	100	8.37 %
	Total commune	1'195	0.00 %
Suscévaz	Rouge	32'744	78.19 %
	Improductif	5'492	13.11 %
	Blanc	3'643	8.70 %
	Total commune	41'879	0.11 %
Tannay	Rouge	837	87.19 %
	Blanc	123	12.81 %
	Total commune	960	0.00 %
Tartegnin	Blanc	351'124	73.34 %
	Rouge	123'349	25.76 %
	Improductif	4'297	0.90 %
	Total commune	478'770	1.26 %
Tolochenaz	Improductif	6'544	70.83 %
	Blanc	2'695	29.17 %
	Total commune	9'239	0.02 %
Treycovagnes	Rouge	1'100	53.79 %
	Improductif	945	46.21 %
	Total commune	2'045	0.01 %
Trélex	Rouge	24'726	80.66 %
	Blanc	5'738	18.72 %
	Improductif	189	0.62 %
	Total commune	30'653	0.08 %
Valeyres-sous-Montagny	Blanc	23'348	53.60 %
	Rouge	20'109	46.16 %
	Improductif	106	0.24 %

5.5 - Surface par groupe de cépages blancs/rouges par commune (suite)

Commune	Groupe de cépages	Surface (m ²)	Pourcent
	Total commune	43'563	0.11 %
Valeyres-sous-Rances	Rouge	176'608	81.40 %
	Blanc	38'934	17.95 %
	Improductif	1'418	0.65 %
	Total commune	216'960	0.57 %
Vaux-sur-Morges	Rouge	26'262	74.39 %
	Blanc	9'039	25.61 %
	Total commune	35'301	0.09 %
Vevey	Blanc	5'754	54.79 %
	Rouge	3'896	37.10 %
	Improductif	852	8.11 %
	Total commune	10'502	0.03 %
Veytaux	Blanc	10'580	83.11 %
	Rouge	2'150	16.89 %
	Total commune	12'730	0.03 %
Vich	Blanc	71'250	57.43 %
	Rouge	50'454	40.67 %
	Improductif	2'351	1.90 %
	Total commune	124'055	0.33 %
Villars-Sainte-Croix	Rouge	6'568	69.30 %
	Blanc	2'910	30.70 %
	Total commune	9'478	0.02 %
Villars-sous-Yens	Blanc	87'521	54.34 %
	Rouge	73'539	45.66 %
	Total commune	161'060	0.42 %
Villeneuve (Vaud)	Blanc	396'072	64.43 %
	Rouge	206'267	33.55 %
	Improductif	12'387	2.02 %
	Total commune	614'726	1.62 %
Vinzel	Blanc	188'285	99.15 %
	Rouge	1'610	0.85 %
	Total commune	189'895	0.50 %
Vufflens-la-Ville	Rouge	5'280	85.94 %
	Blanc	604	9.83 %
	Improductif	260	4.23 %
	Total commune	6'144	0.02 %
Vufflens-le-Château	Blanc	153'352	57.49 %
	Rouge	107'408	40.27 %
	Improductif	5'963	2.24 %

5.5 - Surface par groupe de cépages blancs/rouges par commune (suite)

Commune	Groupe de cépages	Surface (m ²)	Pourcent
	Total commune	266'723	0.70 %
Vullierens	Blanc	66'020	60.11 %
	Rouge	43'812	39.89 %
	Total commune	109'832	0.29 %
Vully-les-Lacs	Rouge	267'180	52.12 %
	Blanc	236'729	46.18 %
	Improductif	8'678	1.69 %
	Total commune	512'587	1.35 %
Yens	Blanc	302'469	53.41 %
	Rouge	252'906	44.66 %
	Improductif	10'958	1.93 %
	Total commune	566'333	1.49 %
Yverdon-les-Bains	Blanc	204	100.00 %
	Total commune	204	0.00 %
Yvonand	Blanc	970	50.84 %
	Rouge	938	49.16 %
	Total commune	1'908	0.01 %
Yverne	Blanc	1'200'949	79.06 %
	Rouge	315'655	20.78 %
	Improductif	2'377	0.16 %
	Total commune	1'518'981	3.99 %
	Total canton	38'036'351	100.00 %

5.6 - Surface viticole par district et par commune

District	Commune	Surface (m ²)	Pourcent
Aigle	Aigle	1'303'573	22.33 %
	Bex	1'059'213	18.14 %
	Corbeyrier	68'264	1.17 %
	Lavey-Morcles	27'695	0.47 %
	Ollon	1'231'235	21.09 %
	Roche (Vaud)	14'129	0.24 %
	Villeneuve (Vaud)	614'726	10.53 %
	Yvorne	1'518'981	26.02 %
	Total district	5'837'816	15.35 %
Broye-Vully	Vully-les-Lacs	512'587	100.00 %
	Total district	512'587	1.35 %
Gros-de-Vaud	Mex (Vaud)	826	11.85 %
	Vufflens-la-Ville	6'144	88.15 %
	Total district	6'970	0.02 %
Jura-Nord vaudois	Agiez	44'863	1.26 %
	Arnex-sur-Orbe	443'121	12.49 %
	Baulmes	9'362	0.26 %
	Bavois	13'310	0.38 %
	Belmont-sur-Yverdon	1'363	0.04 %
	Bonvillars	359'670	10.14 %
	Chamblon	8'321	0.23 %
	Champagne	262'969	7.41 %
	Champvent	152'985	4.31 %
	Chavornay	36'055	1.02 %
	Concise	495'239	13.96 %
	Corcelles-près-Concise	259'552	7.32 %
	Corcelles-sur-Chavornay	33'758	0.95 %
	Fiez	113'760	3.21 %
	Grandson	90'347	2.55 %
	Method	113'190	3.19 %
	Montagny-près-Yverdon	19'324	0.54 %
	Montcherand	52'960	1.49 %
	Onnens (Vaud)	240'455	6.78 %
	Orbe	265'186	7.47 %
	Rances	223'967	6.31 %
	Sainte-Croix	200	0.01 %
	Suchy	1'195	0.03 %
	Suscévoz	41'879	1.18 %
	Treykovagnes	2'045	0.06 %
	Valeyres-sous-Montagny	43'563	1.23 %
	Valeyres-sous-Rances	216'960	6.12 %
	Yverdon-les-Bains	204	0.01 %
	Yvonand	1'908	0.05 %
		Total district	3'547'711
Lausanne	Lausanne	1'241	100.00 %
	Total district	1'241	0.00 %
Lavaux-Oron	Belmont-sur-Lausanne	27'887	0.50 %
	Bourg-en-Lavaux	2'646'355	47.75 %

5.6 - Surface viticole par district et par commune (suite)

District	Commune	Surface (m ²)	Pourcent
	Chexbres	295'473	5.33 %
	Lutry	1'201'177	21.68 %
	Oron	835	0.02 %
	Paudex	22'182	0.40 %
	Puidoux	751'935	13.57 %
	Pully	95'729	1.73 %
	Rivaz	201'126	3.63 %
	Saint-Saphorin (Lavaux)	298'909	5.39 %
	Total district	5'541'608	14.57 %
Morges	Aclens	47'070	0.52 %
	Allaman	579'237	6.46 %
	Aubonne	1'194'110	13.31 %
	Bougy-Villars	388'047	4.33 %
	Bremblens	165'378	1.84 %
	Buchillon	64'872	0.72 %
	Bussy-Chardonney	68'451	0.76 %
	Chavannes-le-Veyron	200	0.00 %
	Chigny	207'134	2.31 %
	Clarmont	31'586	0.35 %
	Denens	371'344	4.14 %
	Denges	102'396	1.14 %
	Echandens	146'666	1.63 %
	Echichens	657'417	7.33 %
	Eclépens	20'391	0.23 %
	Etoy	503'736	5.62 %
	Féchy	757'042	8.44 %
	Gollion	58'629	0.65 %
	La Sarraz	41'042	0.46 %
	Lavigny	437'535	4.88 %
	Lonay	339'365	3.78 %
	Lully (Vaud)	233'775	2.61 %
	Lussy-sur-Morges	145'134	1.62 %
	Morges	334'410	3.73 %
	Orny	400	0.00 %
	Pompaples	9'182	0.10 %
	Préverenges	84'984	0.95 %
	Reverolle	128'762	1.44 %
	Romanel-sur-Morges	43'756	0.49 %
	Saint-Livres	310'074	3.46 %
	Saint-Prex	350'387	3.91 %
	Tolochenaz	9'239	0.10 %
	Vaux-sur-Morges	35'301	0.39 %
Villars-sous-Yens	161'060	1.80 %	
Vufflens-le-Château	266'723	2.97 %	
Vullierens	109'832	1.22 %	
Yens	566'333	6.31 %	
Total district	8'971'000	23.59 %	
Nyon	Arnex-sur-Nyon	103'798	0.94 %
	Begnins	974'550	8.81 %
	Bogis-Bossey	25'518	0.23 %
	Borex	55'738	0.50 %

5.6 - Surface viticole par district et par commune (suite)

District	Commune	Surface (m ²)	Pourcent
	Bursinel	285'657	2.58 %
	Bursins	331'705	3.00 %
	Coinsins	307'841	2.78 %
	Commugny	245'344	2.22 %
	Coppet	72'195	0.65 %
	Crans-près-Céligny	188'737	1.71 %
	Crassier	15'866	0.14 %
	Duillier	282'527	2.56 %
	Dully	209'868	1.90 %
	Essertines-sur-Rolle	626'061	5.66 %
	Eysins	87'477	0.79 %
	Founex	501'342	4.53 %
	Genolier	73'048	0.66 %
	Gilly	1'467'964	13.28 %
	Givrins	88'512	0.80 %
	Gland	466'411	4.22 %
	Grens	46'177	0.42 %
	Luins	491'885	4.45 %
	Mies	2'929	0.03 %
	Mont-sur-Rolle	1'307'295	11.82 %
	Nyon	344'414	3.12 %
	Perroy	1'287'270	11.64 %
	Prangins	78'820	0.71 %
	Rolle	138'152	1.25 %
	Signy-Avenex	124'444	1.13 %
	Tannay	960	0.01 %
	Tartegnin	478'770	4.33 %
	Trélex	30'653	0.28 %
	Vich	124'055	1.12 %
	Vinzel	189'895	1.72 %
	Total district	11'055'878	29.07 %
Ouest lausannois	Chavannes-près-Renens	3'236	7.05 %
	Crissier	9'594	20.89 %
	Ecublens (Vaud)	19'997	43.54 %
	Prilly	2'032	4.42 %
	Saint-Sulpice (Vaud)	1'587	3.46 %
	Villars-Sainte-Croix	9'478	20.64 %
	Total district	45'924	0.12 %
Riviera-Pays-d'Enhaut	Blonay	357'143	14.20 %
	Chardonne	1'050'332	41.75 %
	Corseaux	207'704	8.26 %
	Corsier-sur-Vevey	208'266	8.28 %
	Jongny	38'028	1.51 %
	La Tour-de-Peilz	233'641	9.29 %
	Montreux	326'922	13.00 %
	Saint-Légier-La Chiésaz	70'348	2.80 %
	Vevey	10'502	0.42 %
	Veytaux	12'730	0.51 %
	Total district	2'515'616	6.61 %

5.6 - Surface viticole par district et par commune (suite)

Total canton	<hr/>	38'036'351	100.00 %
--------------	-------	------------	----------

5.7 - Surface viticole par région et par commune

Région	Commune	Surface (m ²)	Pourcent
Bonvillars	Bonvillars	359'670	19.08 %
	Champagne	262'969	13.95 %
	Concise	495'239	26.27 %
	Corcelles-près-Concise	259'552	13.77 %
	Fiez	113'760	6.03 %
	Grandson	90'347	4.79 %
	Montagny-près-Yverdon	19'324	1.03 %
	Onnens (Vaud)	240'455	12.76 %
	Sainte-Croix	200	0.01 %
	Valeyres-sous-Montagny	43'563	2.31 %
	Total région	1'885'079	4.96 %
Calamin Grand cru	Bourg-en-Lavaux	162'650	100.00 %
	Total région	162'650	0.43 %
Chablais	Aigle	1'303'573	22.33 %
	Bex	1'059'213	18.14 %
	Corbeyrier	68'264	1.17 %
	Lavey-Morcles	27'695	0.47 %
	Ollon	1'231'235	21.09 %
	Roche (Vaud)	14'129	0.24 %
	Villeneuve (Vaud)	614'726	10.53 %
	Yvorne	1'518'981	26.02 %
Total région	5'837'816	15.35 %	
Côtes-de-l'Orbe	Agiez	44'863	2.59 %
	Arnex-sur-Orbe	443'121	25.56 %
	Baulmes	9'362	0.54 %
	Bavois	13'310	0.77 %
	Belmont-sur-Yverdon	1'363	0.08 %
	Chamblon	8'321	0.48 %
	Champvent	152'985	8.82 %
	Chavornay	36'055	2.08 %
	Corcelles-sur-Chavornay	33'758	1.95 %
	Eclépens	20'391	1.18 %
	La Sarraz	41'042	2.37 %
	Method	113'190	6.53 %
	Montcherand	52'960	3.05 %
	Orbe	265'186	15.30 %
	Orny	400	0.02 %
	Pompaples	9'182	0.53 %
	Rances	223'967	12.92 %
	Suchy	1'195	0.07 %
	Suscévoz	41'879	2.42 %
	Treycovagnes	2'045	0.12 %
Valeyres-sous-Rances	216'960	12.51 %	
Yverdon-les-Bains	204	0.01 %	
Yvonand	1'908	0.11 %	
Total région	1'733'647	4.56 %	
Dézaley Grand cru	Puidoux	538'261	100.00 %
	Total région	538'261	1.42 %

5.7 - Surface viticole par région et par commune (suite)

Région	Commune	Surface (m ²)	Pourcent
La Côte	Aclens	47'070	0.24 %
	Allaman	579'237	2.89 %
	Arnex-sur-Nyon	103'798	0.52 %
	Aubonne	1'194'110	5.97 %
	Begnins	974'550	4.87 %
	Bogis-Bossey	25'518	0.13 %
	Borex	55'738	0.28 %
	Bougy-Villars	388'047	1.94 %
	Bremblens	165'378	0.83 %
	Buchillon	64'872	0.32 %
	Bursinel	285'657	1.43 %
	Bursins	331'705	1.66 %
	Bussy-Chardonney	68'451	0.34 %
	Chavannes-le-Veyron	200	0.00 %
	Chavannes-près-Renens	3'236	0.02 %
	Chigny	207'134	1.04 %
	Clarmont	31'586	0.16 %
	Coinsins	307'841	1.54 %
	Commugny	245'344	1.23 %
	Coppet	72'195	0.36 %
	Crans-près-Céligny	188'737	0.94 %
	Crassier	15'866	0.08 %
	Crissier	9'594	0.05 %
	Denens	371'344	1.86 %
	Denges	102'396	0.51 %
	Duillier	282'527	1.41 %
	Dully	209'868	1.05 %
	Echandens	146'666	0.73 %
	Echichens	657'417	3.29 %
	Ecublens (Vaud)	19'997	0.10 %
	Essertines-sur-Rolle	626'061	3.13 %
	Etoy	503'736	2.52 %
	Eysins	87'477	0.44 %
	Founex	501'342	2.51 %
	Féchy	757'042	3.78 %
	Genolier	73'048	0.37 %
	Gilly	1'467'964	7.34 %
	Givrins	88'512	0.44 %
	Gland	466'411	2.33 %
	Gollion	58'629	0.29 %
	Grens	46'177	0.23 %
	Lavigny	437'535	2.19 %
	Lonay	339'365	1.70 %
Luins	491'885	2.46 %	
Lully (Vaud)	233'775	1.17 %	
Lussy-sur-Morges	145'134	0.73 %	
Mex (Vaud)	826	0.00 %	
Mies	2'929	0.01 %	
Mont-sur-Rolle	1'307'295	6.53 %	
Morges	334'410	1.67 %	
Nyon	344'414	1.72 %	
Perroy	1'287'270	6.43 %	
Prangins	78'820	0.39 %	
Prilly	2'032	0.01 %	

5.7 - Surface viticole par région et par commune (suite)

Région	Commune	Surface (m ²)	Pourcent
	Préverenges	84'984	0.42 %
	Reverolle	128'762	0.64 %
	Rolle	138'152	0.69 %
	Romanel-sur-Morges	43'756	0.22 %
	Saint-Livres	310'074	1.55 %
	Saint-Prex	350'387	1.75 %
	Saint-Sulpice (Vaud)	1'587	0.01 %
	Signy-Avenex	124'444	0.62 %
	Tannay	960	0.00 %
	Tartegnin	478'770	2.39 %
	Tolochenaz	9'239	0.05 %
	Trélex	30'653	0.15 %
	Vaux-sur-Morges	35'301	0.18 %
	Vich	124'055	0.62 %
	Villars-Sainte-Croix	9'478	0.05 %
	Villars-sous-Yens	161'060	0.80 %
	Vinzel	189'895	0.95 %
	Vufflens-la-Ville	6'144	0.03 %
	Vufflens-le-Château	266'723	1.33 %
	Vullierens	109'832	0.55 %
	Yens	566'333	2.83 %
	Total région	20'008'757	52.60 %
Lavaux	Belmont-sur-Lausanne	27'887	0.38 %
	Blonay	357'143	4.85 %
	Bourg-en-Lavaux	2'483'705	33.76 %
	Chardonne	1'050'332	14.28 %
	Chexbres	295'473	4.02 %
	Corseaux	207'704	2.82 %
	Corsier-sur-Vevey	208'266	2.83 %
	Jongny	38'028	0.52 %
	La Tour-de-Peilz	233'641	3.18 %
	Lausanne	1'241	0.02 %
	Lutry	1'201'177	16.33 %
	Montreux	326'922	4.44 %
	Oron	835	0.01 %
	Paudex	22'182	0.30 %
	Puidoux	213'674	2.90 %
	Pully	95'729	1.30 %
	Rivaz	201'126	2.73 %
	Saint-Légier-La Chiésaz	70'348	0.96 %
	Saint-Saphorin (Lavaux)	298'909	4.06 %
	Vevey	10'502	0.14 %
	Veytaux	12'730	0.17 %
	Total région	7'357'554	19.34 %
Vully	Vully-les-Lacs	512'587	100.00 %
	Total région	512'587	1.35 %
	Total canton	38'036'351	100.00 %

5.8 - Liste des communes par ordre décroissant de leur surface viticole

Commune	Surface (m ²)	Pourcent
Bourg-en-Lavaux	2'646'355	6.96 %
Yvorne	1'518'981	3.99 %
Gilly	1'467'964	3.86 %
Mont-sur-Rolle	1'307'295	3.44 %
Aigle	1'303'573	3.43 %
Perroy	1'287'270	3.38 %
Ollon	1'231'235	3.24 %
Lutry	1'201'177	3.16 %
Aubonne	1'194'110	3.14 %
Bex	1'059'213	2.78 %
Chardonne	1'050'332	2.76 %
Begnins	974'550	2.56 %
Féchy	757'042	1.99 %
Puidoux	751'935	1.98 %
Echichens	657'417	1.73 %
Essertines-sur-Rolle	626'061	1.65 %
Villeneuve (Vaud)	614'726	1.62 %
Allaman	579'237	1.52 %
Yens	566'333	1.49 %
Vully-les-Lacs	512'587	1.35 %
Etoy	503'736	1.32 %
Founex	501'342	1.32 %
Concise	495'239	1.30 %
Luins	491'885	1.29 %
Tartegnin	478'770	1.26 %
Gland	466'411	1.23 %
Arnex-sur-Orbe	443'121	1.16 %
Lavigny	437'535	1.15 %
Bougy-Villars	388'047	1.02 %
Denens	371'344	0.98 %
Bonvillars	359'670	0.95 %
Blonay	357'143	0.94 %
Saint-Prex	350'387	0.92 %
Nyon	344'414	0.91 %
Lonay	339'365	0.89 %
Morges	334'410	0.88 %
Bursins	331'705	0.87 %
Montreux	326'922	0.86 %
Saint-Livres	310'074	0.82 %
Coinsins	307'841	0.81 %
Saint-Saphorin (Lavaux)	298'909	0.79 %
Chexbres	295'473	0.78 %
Bursinel	285'657	0.75 %
Duillier	282'527	0.74 %
Vufflens-le-Château	266'723	0.70 %
Orbe	265'186	0.70 %
Champagne	262'969	0.69 %
Corcelles-près-Concise	259'552	0.68 %
Commugny	245'344	0.65 %
Onnens (Vaud)	240'455	0.63 %
Lully (Vaud)	233'775	0.61 %
La Tour-de-Peilz	233'641	0.61 %
Rances	223'967	0.59 %
Valeyres-sous-Rances	216'960	0.57 %

5.8 - Liste des communes par ordre décroissant de leur surface viticole (suite)

Commune	Surface (m ²)	Pourcent
Dully	209'868	0.55 %
Corsier-sur-Vevey	208'266	0.55 %
Corseaux	207'704	0.55 %
Chigny	207'134	0.54 %
Rivaz	201'126	0.53 %
Vinzel	189'895	0.50 %
Crans-près-Céligny	188'737	0.50 %
Bremblens	165'378	0.43 %
Villars-sous-Yens	161'060	0.42 %
Champvent	152'985	0.40 %
Echandens	146'666	0.39 %
Lussy-sur-Morges	145'134	0.38 %
Rolle	138'152	0.36 %
Reverolle	128'762	0.34 %
Signy-Avenex	124'444	0.33 %
Vich	124'055	0.33 %
Fiez	113'760	0.30 %
Mathod	113'190	0.30 %
Vullierens	109'832	0.29 %
Arnex-sur-Nyon	103'798	0.27 %
Denges	102'396	0.27 %
Pully	95'729	0.25 %
Grandson	90'347	0.24 %
Givrins	88'512	0.23 %
Eysins	87'477	0.23 %
Préverenges	84'984	0.22 %
Prangins	78'820	0.21 %
Genolier	73'048	0.19 %
Coppet	72'195	0.19 %
Saint-Légier-La Chiésaz	70'348	0.18 %
Bussy-Chardonney	68'451	0.18 %
Corbeyrier	68'264	0.18 %
Buchillon	64'872	0.17 %
Gollion	58'629	0.15 %
Borex	55'738	0.15 %
Montcherand	52'960	0.14 %
Aclens	47'070	0.12 %
Grens	46'177	0.12 %
Agiez	44'863	0.12 %
Romanel-sur-Morges	43'756	0.12 %
Valeyres-sous-Montagny	43'563	0.11 %
Suscévoz	41'879	0.11 %
La Sarraz	41'042	0.11 %
Jongny	38'028	0.10 %
Chavornay	36'055	0.09 %
Vaux-sur-Morges	35'301	0.09 %
Corcelles-sur-Chavornay	33'758	0.09 %
Clarmont	31'586	0.08 %
Trélex	30'653	0.08 %
Belmont-sur-Lausanne	27'887	0.07 %
Lavey-Morcles	27'695	0.07 %
Bogis-Bossey	25'518	0.07 %
Paudex	22'182	0.06 %
Eclépens	20'391	0.05 %

5.8 - Liste des communes par ordre décroissant de leur surface viticole (suite)

Commune	Surface (m ²)	Pourcent
Ecublens (Vaud)	19'997	0.05 %
Montagny-près-Yverdon	19'324	0.05 %
Crassier	15'866	0.04 %
Roche (Vaud)	14'129	0.04 %
Bavois	13'310	0.03 %
Veytaux	12'730	0.03 %
Vevey	10'502	0.03 %
Crissier	9'594	0.03 %
Villars-Sainte-Croix	9'478	0.02 %
Baulmes	9'362	0.02 %
Tolochenaz	9'239	0.02 %
Pompaples	9'182	0.02 %
Chamblon	8'321	0.02 %
Vufflens-la-Ville	6'144	0.02 %
Chavannes-près-Renens	3'236	0.01 %
Mies	2'929	0.01 %
Treycovagnes	2'045	0.01 %
Prilly	2'032	0.01 %
Yvonand	1'908	0.01 %
Saint-Sulpice (Vaud)	1'587	0.00 %
Belmont-sur-Yverdon	1'363	0.00 %
Lausanne	1'241	0.00 %
Suchy	1'195	0.00 %
Tannay	960	0.00 %
Oron	835	0.00 %
Mex (Vaud)	826	0.00 %
Orny	400	0.00 %
Yverdon-les-Bains	204	0.00 %
Chavannes-le-Veyron	200	0.00 %
Sainte-Croix	200	0.00 %
Total canton	38'036'351	100.00 %

6.1 - Surface viticole par lieu de production et par district

Lieu de production	District	Surface (m ²)	Pourcent
Aigle	Aigle	1'303'573	100.00 %
	Total lieu de production	1'303'573	3.43 %
Aubonne	Morges	781'931	100.00 %
	Total lieu de production	781'931	2.06 %
Begnins	Nyon	937'507	100.00 %
	Total lieu de production	937'507	2.46 %
Bex	Aigle	1'086'908	100.00 %
	Total lieu de production	1'086'908	2.86 %
Bonvillars	Jura-Nord vaudois	1'885'079	100.00 %
	Total lieu de production	1'885'079	4.96 %
Bursinel	Nyon	495'525	100.00 %
	Total lieu de production	495'525	1.30 %
Calamin Grand cru	Lavaux-Oron	162'650	100.00 %
	Total lieu de production	162'650	0.43 %
Chardonne	Riviera-Pays-d'Enhaut	1'024'205	100.00 %
	Total lieu de production	1'024'205	2.69 %
Coteau de Vincy	Nyon	617'148	100.00 %
	Total lieu de production	617'148	1.62 %
Côtes-de-l'Orbe	Jura-Nord vaudois	1'662'632	95.90 %
	Morges	71'015	4.10 %
	Total lieu de production	1'733'647	4.56 %
Dézaley Grand cru	Lavaux-Oron	500'402	100.00 %
	Total lieu de production	500'402	1.32 %
Dézaley-Marsens Grand cru	Lavaux-Oron	37'859	100.00 %
	Total lieu de production	37'859	0.10 %
Epresses	Lavaux-Oron	1'695'960	100.00 %
	Total lieu de production	1'695'960	4.46 %
Féchy	Morges	1'557'268	87.94 %
	Nyon	213'494	12.06 %
	Total lieu de production	1'770'762	4.66 %
Luins	Nyon	1'111'183	100.00 %
	Total lieu de production	1'111'183	2.92 %
Lutry	Lausanne	1'241	0.15 %
	Lavaux-Oron	820'652	99.85 %

6.1 - Surface viticole par lieu de production et par district (suite)

Lieu de production	District	Surface (m ²)	Pourcent
	Total lieu de production	821'893	2.16 %
Mont-sur-Rolle	Nyon	2'549'876	100.00 %
	Total lieu de production	2'549'876	6.70 %
Montreux ou Vevey	Riviera-Pays-d'Enhaut	1'011'286	100.00 %
	Total lieu de production	1'011'286	2.66 %
Morges	Gros-de-Vaud	6'970	0.12 %
	Morges	5'981'549	99.12 %
	Ouest lausannois	45'924	0.76 %
	Total lieu de production	6'034'443	15.86 %
Nyon	Nyon	2'684'551	100.00 %
	Total lieu de production	2'684'551	7.06 %
Ollon	Aigle	1'231'235	100.00 %
	Total lieu de production	1'231'235	3.24 %
Perroy	Morges	579'237	52.06 %
	Nyon	533'425	47.94 %
	Total lieu de production	1'112'662	2.93 %
Saint-Saphorin	Lavaux-Oron	954'745	66.54 %
	Riviera-Pays-d'Enhaut	480'125	33.46 %
	Total lieu de production	1'434'870	3.77 %
Tartegnin	Nyon	1'391'569	100.00 %
	Total lieu de production	1'391'569	3.66 %
Villeneuve	Aigle	628'855	100.00 %
	Total lieu de production	628'855	1.65 %
Villette	Lavaux-Oron	1'369'340	100.00 %
	Total lieu de production	1'369'340	3.60 %
Vinzell	Nyon	521'600	100.00 %
	Total lieu de production	521'600	1.37 %
Vully	Broye-Vully	512'587	100.00 %
	Total lieu de production	512'587	1.35 %
Yverne	Aigle	1'587'245	100.00 %
	Total lieu de production	1'587'245	4.17 %
	Total canton	38'036'351	100.00 %

6.2 - Surface viticole par lieu de production et par région

Lieu de production	Région	Surface (m ²)	Pourcent
Aigle	Chablais	1'303'573	100.00 %
	Total lieu de production	1'303'573	3.43 %
Aubonne	La Côte	781'931	100.00 %
	Total lieu de production	781'931	2.06 %
Begnins	La Côte	937'507	100.00 %
	Total lieu de production	937'507	2.46 %
Bex	Chablais	1'086'908	100.00 %
	Total lieu de production	1'086'908	2.86 %
Bonvillars	Bonvillars	1'885'079	100.00 %
	Total lieu de production	1'885'079	4.96 %
Bursinel	La Côte	495'525	100.00 %
	Total lieu de production	495'525	1.30 %
Calamin Grand cru	Calamin Grand cru	162'650	100.00 %
	Total lieu de production	162'650	0.43 %
Chardonne	Lavaux	1'024'205	100.00 %
	Total lieu de production	1'024'205	2.69 %
Coteau de Vincy	La Côte	617'148	100.00 %
	Total lieu de production	617'148	1.62 %
Côtes-de-l'Orbe	Côtes-de-l'Orbe	1'733'647	100.00 %
	Total lieu de production	1'733'647	4.56 %
Dézaley Grand cru	Dézaley Grand cru	500'402	100.00 %
	Total lieu de production	500'402	1.32 %
Dézaley-Marsens Grand cru	Dézaley Grand cru	37'859	100.00 %
	Total lieu de production	37'859	0.10 %
Epesses	Lavaux	1'695'960	100.00 %
	Total lieu de production	1'695'960	4.46 %
Féchy	La Côte	1'770'762	100.00 %
	Total lieu de production	1'770'762	4.66 %
Luins	La Côte	1'111'183	100.00 %
	Total lieu de production	1'111'183	2.92 %
Lutry	Lavaux	821'893	100.00 %
	Total lieu de production	821'893	2.16 %
Mont-sur-Rolle	La Côte	2'549'876	100.00 %

6.2 - Surface viticole par lieu de production et par région (suite)

Lieu de production	Région	Surface (m ²)	Pourcent
	Total lieu de production	2'549'876	6.70 %
Montreux ou Vevey	Lavaux	1'011'286	100.00 %
	Total lieu de production	1'011'286	2.66 %
Morges	La Côte	6'034'443	100.00 %
	Total lieu de production	6'034'443	15.86 %
Nyon	La Côte	2'684'551	100.00 %
	Total lieu de production	2'684'551	7.06 %
Ollon	Chablais	1'231'235	100.00 %
	Total lieu de production	1'231'235	3.24 %
Perroy	La Côte	1'112'662	100.00 %
	Total lieu de production	1'112'662	2.93 %
Saint-Saphorin	Lavaux	1'434'870	100.00 %
	Total lieu de production	1'434'870	3.77 %
Tartegnin	La Côte	1'391'569	100.00 %
	Total lieu de production	1'391'569	3.66 %
Villeneuve	Chablais	628'855	100.00 %
	Total lieu de production	628'855	1.65 %
Villette	Lavaux	1'369'340	100.00 %
	Total lieu de production	1'369'340	3.60 %
Vinzel	La Côte	521'600	100.00 %
	Total lieu de production	521'600	1.37 %
Vully	Vully	512'587	100.00 %
	Total lieu de production	512'587	1.35 %
Yverne	Chablais	1'587'245	100.00 %
	Total lieu de production	1'587'245	4.17 %
	Total canton	38'036'351	100.00 %

6.3 - Surface viticole par lieu de production et par commune

Lieu de production	Commune	Surface (m ²)	Pourcent
Aigle	Aigle	1'303'573	100.00 %
	Total lieu de production	1'303'573	3.43 %
Aubonne	Aubonne	781'931	100.00 %
	Total lieu de production	781'931	2.06 %
Begnins	Begnins	442'814	47.23 %
	Gland	372'638	39.75 %
	Vich	122'055	13.02 %
	Total lieu de production	937'507	2.46 %
Bex	Bex	1'059'213	97.45 %
	Lavey-Morcles	27'695	2.55 %
	Total lieu de production	1'086'908	2.86 %
Bonvillars	Bonvillars	359'670	19.08 %
	Champagne	262'969	13.95 %
	Concise	495'239	26.27 %
	Corcelles-près-Concise	259'552	13.77 %
	Fiez	113'760	6.03 %
	Grandson	90'347	4.79 %
	Montagny-près-Yverdon	19'324	1.03 %
	Onnens (Vaud)	240'455	12.76 %
	Sainte-Croix	200	0.01 %
	Valeyres-sous-Montagny	43'563	2.31 %
	Total lieu de production	1'885'079	4.96 %
Bursinel	Bursinel	285'657	57.65 %
	Dully	209'868	42.35 %
	Total lieu de production	495'525	1.30 %
Calamin Grand cru	Bourg-en-Lavaux	162'650	100.00 %
	Total lieu de production	162'650	0.43 %
Chardonne	Chardonne	570'207	55.67 %
	Corseaux	207'704	20.28 %
	Corsier-sur-Vevey	208'266	20.33 %
	Jongny	38'028	3.71 %
	Total lieu de production	1'024'205	2.69 %
Coteau de Vincy	Gilly	617'148	100.00 %
	Total lieu de production	617'148	1.62 %
Côtes-de-l'Orbe	Agiez	44'863	2.59 %
	Arnex-sur-Orbe	443'121	25.56 %
	Baulmes	9'362	0.54 %
	Bavois	13'310	0.77 %
	Belmont-sur-Yverdon	1'363	0.08 %
	Chamblon	8'321	0.48 %
	Champvent	152'985	8.82 %
	Chavornay	36'055	2.08 %
	Corcelles-sur-Chavornay	33'758	1.95 %

6.3 - Surface viticole par lieu de production et par commune (suite)

Lieu de production	Commune	Surface (m ²)	Pourcent
	Eclépens	20'391	1.18 %
	La Sarraz	41'042	2.37 %
	Method	113'190	6.53 %
	Montcherand	52'960	3.05 %
	Orbe	265'186	15.30 %
	Orny	400	0.02 %
	Pompaples	9'182	0.53 %
	Rances	223'967	12.92 %
	Suchy	1'195	0.07 %
	Suscévoz	41'879	2.42 %
	Treycovagnes	2'045	0.12 %
	Valeyres-sous-Rances	216'960	12.51 %
	Yverdon-les-Bains	204	0.01 %
	Yvonand	1'908	0.11 %
	Total lieu de production	1'733'647	4.56 %
Dézaley Grand cru	Puidoux	500'402	100.00 %
	Total lieu de production	500'402	1.32 %
Dézaley-Marsens Grand cru	Puidoux	37'859	100.00 %
	Total lieu de production	37'859	0.10 %
Epeses	Bourg-en-Lavaux	1'641'323	96.78 %
	Puidoux	54'637	3.22 %
	Total lieu de production	1'695'960	4.46 %
Féchy	Aubonne	412'179	23.28 %
	Bougy-Villars	388'047	21.91 %
	Féchy	757'042	42.75 %
	Perroy	213'494	12.06 %
	Total lieu de production	1'770'762	4.66 %
Luins	Begnins	531'736	47.85 %
	Gland	87'562	7.88 %
	Luins	491'885	44.27 %
	Total lieu de production	1'111'183	2.92 %
Lutry	Belmont-sur-Lausanne	27'887	3.39 %
	Lausanne	1'241	0.15 %
	Lutry	674'019	82.01 %
	Oron	835	0.10 %
	Paudex	22'182	2.70 %
	Pully	95'729	11.65 %
	Total lieu de production	821'893	2.16 %
Mont-sur-Rolle	Essertines-sur-Rolle	564'078	22.12 %
	Mont-sur-Rolle	1'307'295	51.27 %
	Perroy	540'351	21.19 %
	Rolle	138'152	5.42 %
	Total lieu de production	2'549'876	6.70 %
Montreux ou Vevey	Blonay	357'143	35.32 %

6.3 - Surface viticole par lieu de production et par commune (suite)

Lieu de production	Commune	Surface (m ²)	Pourcent
	La Tour-de-Peilz	233'641	23.10 %
	Montreux	326'922	32.33 %
	Saint-Légier-La Chiésaz	70'348	6.96 %
	Vevey	10'502	1.04 %
	Veytaux	12'730	1.26 %
	Total lieu de production	1'011'286	2.66 %
Morges	Aclens	47'070	0.78 %
	Bremblens	165'378	2.74 %
	Buchillon	64'872	1.08 %
	Bussy-Chardonney	68'451	1.13 %
	Chavannes-le-Veyron	200	0.00 %
	Chavannes-près-Renens	3'236	0.05 %
	Chigny	207'134	3.43 %
	Clarmont	31'586	0.52 %
	Crissier	9'594	0.16 %
	Denens	371'344	6.15 %
	Denges	102'396	1.70 %
	Echandens	146'666	2.43 %
	Echichens	657'417	10.89 %
	Ecublens (Vaud)	19'997	0.33 %
	Etoy	503'736	8.35 %
	Gollion	58'629	0.97 %
	Lavigny	437'535	7.25 %
	Lonay	339'365	5.62 %
	Lully (Vaud)	233'775	3.87 %
	Lussy-sur-Morges	145'134	2.41 %
	Mex (Vaud)	826	0.01 %
	Morges	334'410	5.54 %
	Prilly	2'032	0.03 %
	Préverenges	84'984	1.41 %
	Reverolle	128'762	2.13 %
	Romanel-sur-Morges	43'756	0.73 %
	Saint-Livres	310'074	5.14 %
	Saint-Prex	350'387	5.81 %
	Saint-Sulpice (Vaud)	1'587	0.03 %
	Tolochenaz	9'239	0.15 %
	Vaux-sur-Morges	35'301	0.58 %
	Villars-Sainte-Croix	9'478	0.16 %
	Villars-sous-Yens	161'060	2.67 %
	Vufflens-la-Ville	6'144	0.10 %
	Vufflens-le-Château	266'723	4.42 %
	Vullierens	109'832	1.82 %
	Yens	566'333	9.39 %
	Total lieu de production	6'034'443	15.86 %
Nyon	Arnex-sur-Nyon	103'798	3.87 %
	Bogis-Bossey	25'518	0.95 %
	Borex	55'738	2.08 %
	Coinsins	307'841	11.47 %
	Commugny	245'344	9.14 %
	Coppet	72'195	2.69 %
	Crans-près-Céligny	188'737	7.03 %

6.3 - Surface viticole par lieu de production et par commune (suite)

Lieu de production	Commune	Surface (m ²)	Pourcent
	Crassier	15'866	0.59 %
	Duillier	282'527	10.52 %
	Eysins	87'477	3.26 %
	Founex	501'342	18.68 %
	Genolier	73'048	2.72 %
	Givrins	88'512	3.30 %
	Gland	6'211	0.23 %
	Grens	46'177	1.72 %
	Mies	2'929	0.11 %
	Nyon	344'414	12.83 %
	Prangins	78'820	2.94 %
	Signy-Avenex	124'444	4.64 %
	Tannay	960	0.04 %
	Trélex	30'653	1.14 %
	Vich	2'000	0.07 %
	Total lieu de production	2'684'551	7.06 %
Ollon	Ollon	1'231'235	100.00 %
	Total lieu de production	1'231'235	3.24 %
Perroy	Allaman	579'237	52.06 %
	Perroy	533'425	47.94 %
	Total lieu de production	1'112'662	2.93 %
Saint-Saphorin	Bourg-en-Lavaux	200	0.01 %
	Chardonne	480'125	33.46 %
	Chexbres	295'473	20.59 %
	Puidoux	159'037	11.08 %
	Rivaz	201'126	14.02 %
	Saint-Saphorin (Lavaux)	298'909	20.83 %
	Total lieu de production	1'434'870	3.77 %
Tartegnin	Essertines-sur-Rolle	61'983	4.45 %
	Gilly	850'816	61.14 %
	Tartegnin	478'770	34.41 %
	Total lieu de production	1'391'569	3.66 %
Villeneuve	Roche (Vaud)	14'129	2.25 %
	Villeneuve (Vaud)	614'726	97.75 %
	Total lieu de production	628'855	1.65 %
Villette	Bourg-en-Lavaux	842'182	61.50 %
	Lutry	527'158	38.50 %
	Total lieu de production	1'369'340	3.60 %
Vinzel	Bursins	331'705	63.59 %
	Vinzel	189'895	36.41 %
	Total lieu de production	521'600	1.37 %
Vully	Vully-les-Lacs	512'587	100.00 %
	Total lieu de production	512'587	1.35 %

6.3 - Surface viticole par lieu de production et par commune (suite)

Lieu de production	Commune	Surface (m ²)	Pourcent
Yvorne	Corbeyrier	68'264	4.30 %
	Yvorne	1'518'981	95.70 %
	Total lieu de production	1'587'245	4.17 %
	Total canton	38'036'351	100.00 %

6.4 - Surface viticole par lieu de production et par cépage

Lieu de production	Cépage	Surface (m ²)	Pourcent
Aigle	Chasselas	1'039'788	79.76 %
	Pinot noir	156'950	12.04 %
	Gamay	39'040	2.99 %
	Gamaret	23'688	1.82 %
	Pinot gris / Malvoisie	10'007	0.77 %
	Syrah	6'525	0.50 %
	Improductif	5'285	0.41 %
	Viognier	5'004	0.38 %
	Merlot	3'489	0.27 %
	Diolinoir	3'438	0.26 %
	Garanoir	2'965	0.23 %
	Sauvignon blanc	1'754	0.13 %
	Cabernet franc	1'245	0.10 %
	Doral	1'055	0.08 %
	Chardonnay	931	0.07 %
	Dornfelder	800	0.06 %
	Dunkelfelder	497	0.04 %
	Cabernet Sauvignon	400	0.03 %
	Riesling	352	0.03 %
	Mondeuse	160	0.01 %
	Ancellotta	100	0.01 %
Galotta	50	0.00 %	
Mara	50	0.00 %	
	Total lieu de production	1'303'573	3.43 %
Aubonne	Chasselas	550'035	70.34 %
	Pinot noir	72'928	9.33 %
	Garanoir	43'104	5.51 %
	Gamaret	32'606	4.17 %
	Gamay	12'540	1.60 %
	Sauvignon blanc	11'369	1.45 %
	Merlot	10'603	1.36 %
	Gewürztraminer	8'179	1.05 %
	Pinot gris / Malvoisie	7'309	0.93 %
	Improductif	6'924	0.89 %
	Doral	4'900	0.63 %
	Viognier	3'500	0.45 %
	Cabernet franc	3'345	0.43 %
	Chardonnay	3'212	0.41 %
	Altesse	2'932	0.37 %
	Malbec	2'300	0.29 %
	Autres cépages blancs	1'450	0.19 %
	Divico	1'300	0.17 %
	Regent	1'093	0.14 %
	Pinot blanc	755	0.10 %
	Savagnin blanc	700	0.09 %
Sémillon	583	0.07 %	
Autres cépages rouges	180	0.02 %	
Muscat / Muscat Ottonel	84	0.01 %	
	Total lieu de production	781'931	2.06 %
Begnins	Chasselas	451'913	48.20 %
	Pinot noir	124'690	13.30 %

6.4 - Surface viticole par lieu de production et par cépage (suite)

Lieu de production	Cépage	Surface (m ²)	Pourcent
	Gamay	121'598	12.97 %
	Gamaret	68'667	7.32 %
	Merlot	33'943	3.62 %
	Garanoir	23'626	2.52 %
	Viognier	16'032	1.71 %
	Charmont	12'818	1.37 %
	Pinot gris / Malvoisie	12'623	1.35 %
	Improductif	10'537	1.12 %
	Galotta	9'423	1.01 %
	Pinot blanc	7'517	0.80 %
	Chardonnay	7'429	0.79 %
	Sauvignon blanc	6'190	0.66 %
	Diolinoir	4'598	0.49 %
	Sauvignon gris	3'804	0.41 %
	Autres cép. rouges admis AOC	3'600	0.38 %
	Cabernet franc	3'500	0.37 %
	Ancellotta	2'532	0.27 %
	Johanniter	2'392	0.26 %
	Doral	2'295	0.24 %
	Dakapo	2'000	0.21 %
	Syrah	2'000	0.21 %
	Gewürztraminer	1'030	0.11 %
	Malbec	1'000	0.11 %
	Autres cépages rouges	846	0.09 %
	Carminoir	827	0.09 %
	Autres cépages blancs	77	0.01 %
	Total lieu de production	937'507	2.46 %
Bex	Chasselas	322'441	29.67 %
	Pinot noir	254'263	23.39 %
	Gamay	198'122	18.23 %
	Gamaret	58'782	5.41 %
	Merlot	55'664	5.12 %
	Improductif	38'298	3.52 %
	Garanoir	36'121	3.32 %
	Chardonnay	21'212	1.95 %
	Galotta	20'380	1.88 %
	Pinot gris / Malvoisie	11'204	1.03 %
	Syrah	10'613	0.98 %
	Cabernet franc	8'732	0.80 %
	Sauvignon blanc	7'880	0.72 %
	Gewürztraminer	6'863	0.63 %
	Diolinoir	6'698	0.62 %
	Pinot blanc	6'301	0.58 %
	Dornfelder	4'500	0.41 %
	Sylvaner	4'380	0.40 %
	Cabernet Sauvignon	3'407	0.31 %
	Savagnin blanc	2'656	0.24 %
	Altesse	1'825	0.17 %
	Autres cépages rouges	1'678	0.15 %
	Dakapo	1'265	0.12 %
	Viognier	993	0.09 %
	Autres cép. rouges admis AOC	979	0.09 %
	Autres cépages blancs	647	0.06 %

6.4 - Surface viticole par lieu de production et par cépage (suite)

Lieu de production	Cépage	Surface (m ²)	Pourcent
	Muscat / Muscat Ottonel	575	0.05 %
	Riesling	267	0.02 %
	Divico	151	0.01 %
	Müller Thurgau	11	0.00 %
	Total lieu de production	1'086'908	2.86 %
Bonvillars	Chasselas	614'510	32.60 %
	Pinot noir	583'241	30.94 %
	Gamay	235'844	12.51 %
	Garanoir	136'068	7.22 %
	Gamaret	118'400	6.28 %
	Chardonnay	38'826	2.06 %
	Pinot gris / Malvoisie	30'431	1.61 %
	Pinot blanc	24'379	1.29 %
	Galotta	22'645	1.20 %
	Improductif	17'209	0.91 %
	Merlot	15'184	0.81 %
	Autres cépages rouges	7'913	0.42 %
	Doral	7'035	0.37 %
	Gewürztraminer	5'500	0.29 %
	Sauvignon blanc	4'164	0.22 %
	Solaris	3'729	0.20 %
	Mara	3'477	0.18 %
	Dakapo	3'476	0.18 %
	Müller Thurgau	2'915	0.15 %
	Cabernet franc	2'095	0.11 %
	Autres cép. rouges admis AOC	1'899	0.10 %
	Muscat / Muscat Ottonel	1'472	0.08 %
	Charmont	1'318	0.07 %
	Riesling	1'300	0.07 %
	Viognier	900	0.05 %
	Diolinoir	600	0.03 %
	Divico	549	0.03 %
	Total lieu de production	1'885'079	4.96 %
Bursinel	Chasselas	367'342	74.13 %
	Pinot noir	45'196	9.12 %
	Garanoir	15'363	3.10 %
	Doral	12'850	2.59 %
	Gamaret	10'536	2.13 %
	Gamay	6'365	1.28 %
	Galotta	5'219	1.05 %
	Pinot gris / Malvoisie	5'160	1.04 %
	Chardonnay	3'458	0.70 %
	Merlot	3'155	0.64 %
	Viognier	3'152	0.64 %
	Diolinoir	2'810	0.57 %
	Autres cépages rouges	2'717	0.55 %
	Auxerrois	2'458	0.50 %
	Dornfelder	2'000	0.40 %
	Gewürztraminer	1'800	0.36 %
	Improductif	1'779	0.36 %
	Pinot blanc	1'500	0.30 %

6.4 - Surface viticole par lieu de production et par cépage (suite)

Lieu de production	Cépage	Surface (m ²)	Pourcent
	Mara	790	0.16 %
	Chenin blanc	700	0.14 %
	Cabernet franc	590	0.12 %
	Syrah	385	0.08 %
	Muscat / Muscat Ottonel	200	0.04 %
	Total lieu de production	495'525	1.30 %
Calamin Grand cru	Chasselas	158'052	97.17 %
	Cabernet franc	1'238	0.76 %
	Sauvignon blanc	1'052	0.65 %
	Viognier	560	0.34 %
	Merlot	512	0.31 %
	Diolinoir	445	0.27 %
	Pinot noir	320	0.20 %
	Syrah	260	0.16 %
	Improductif	211	0.13 %
	Total lieu de production	162'650	0.43 %
Chardonne	Chasselas	693'926	67.75 %
	Pinot noir	125'223	12.23 %
	Gamay	61'773	6.03 %
	Gamaret	33'027	3.22 %
	Garanoir	16'902	1.65 %
	Pinot gris / Malvoisie	14'659	1.43 %
	Viognier	7'370	0.72 %
	Improductif	6'532	0.64 %
	Plant Robert	6'507	0.64 %
	Merlot	6'320	0.62 %
	Autres cépages rouges	5'691	0.56 %
	Cabernet franc	4'283	0.42 %
	Chardonnay	4'140	0.40 %
	Galotta	3'943	0.38 %
	Doral	3'924	0.38 %
	Diolinoir	3'895	0.38 %
	Pinot blanc	3'610	0.35 %
	Sauvignon blanc	3'169	0.31 %
	Gewürztraminer	2'500	0.24 %
	Autres cép. rouges admis AOC	2'500	0.24 %
	Mara	2'007	0.20 %
	Chenin blanc	2'000	0.20 %
	Charmont	1'953	0.19 %
	Autres cépages blancs	1'439	0.14 %
	Regent	1'373	0.13 %
	Sylvaner	1'264	0.12 %
	Dakapo	1'245	0.12 %
	Cabernet Sauvignon	736	0.07 %
	Syrah	620	0.06 %
	Divico	509	0.05 %
	Johanniter	400	0.04 %
	Savagnin blanc	300	0.03 %
Nobling	230	0.02 %	
Carminoir	130	0.01 %	
Autres hybrides rouges	105	0.01 %	

6.4 - Surface viticole par lieu de production et par cépage (suite)

Lieu de production	Cépage	Surface (m ²)	Pourcent
	Total lieu de production	1'024'205	2.69 %
Coteau de Vincy	Chasselas	407'311	66.00 %
	Pinot noir	79'657	12.91 %
	Gamay	27'632	4.48 %
	Gamaret	23'573	3.82 %
	Garanoir	18'668	3.02 %
	Pinot gris / Malvoisie	9'805	1.59 %
	Merlot	8'218	1.33 %
	Chardonnay	5'769	0.93 %
	Sauvignon blanc	5'753	0.93 %
	Doral	4'600	0.75 %
	Improductif	4'299	0.70 %
	Gewürztraminer	4'250	0.69 %
	Johanniter	3'275	0.53 %
	Autres cép. rouges admis AOC	2'280	0.37 %
	Viognier	1'679	0.27 %
	Cabernet Sauvignon	1'500	0.24 %
	Amigne	1'440	0.23 %
	Cabernet franc	1'343	0.22 %
	Diolinoir	1'325	0.21 %
	Savagnin blanc	1'276	0.21 %
	Pinot blanc	1'150	0.19 %
	Syrah	1'101	0.18 %
	Autres cépages rouges	700	0.11 %
Galotta	344	0.06 %	
Dornfelder	200	0.03 %	
	Total lieu de production	617'148	1.62 %
Côtes-de-l'Orbe	Gamay	680'839	39.27 %
	Chasselas	283'325	16.34 %
	Pinot noir	275'024	15.86 %
	Garanoir	162'398	9.37 %
	Gamaret	139'042	8.02 %
	Improductif	44'254	2.55 %
	Autres cépages rouges	21'659	1.25 %
	Müller Thurgau	19'871	1.15 %
	Chardonnay	19'592	1.13 %
	Mara	13'028	0.75 %
	Pinot gris / Malvoisie	11'217	0.65 %
	Cabernet franc	9'143	0.53 %
	Autres cép. rouges admis AOC	8'567	0.49 %
	Galotta	7'470	0.43 %
	Pinot blanc	6'996	0.40 %
	Doral	6'671	0.38 %
	Merlot	5'650	0.33 %
	Divico	3'913	0.23 %
	Gewürztraminer	2'890	0.17 %
	Viognier	1'800	0.10 %
	Auxerrois	1'770	0.10 %
	Cabernet Sauvignon	1'739	0.10 %
	Syrah	1'542	0.09 %
Plant Robert	1'387	0.08 %	

6.4 - Surface viticole par lieu de production et par cépage (suite)

Lieu de production	Cépage	Surface (m ²)	Pourcent
	Muscat / Muscat Ottonel	1'063	0.06 %
	Charmont	864	0.05 %
	Ancellotta	688	0.04 %
	Marsanne blanche/Hermitage	635	0.04 %
	Diolinoir	510	0.03 %
	Chenin blanc	100	0.01 %
	Total lieu de production	1'733'647	4.56 %
Dézaley Grand cru	Chasselas	428'441	85.62 %
	Gamay	20'729	4.14 %
	Pinot noir	18'103	3.62 %
	Merlot	12'453	2.49 %
	Syrah	5'631	1.13 %
	Diolinoir	4'360	0.87 %
	Autres cépages rouges	3'116	0.62 %
	Autres cép. rouges admis AOC	1'474	0.29 %
	Chardonnay	1'306	0.26 %
	Gamaret	1'103	0.22 %
	Cabernet franc	906	0.18 %
	Cabernet Sauvignon	569	0.11 %
	Mara	507	0.10 %
	Marsanne blanche/Hermitage	500	0.10 %
	Pinot gris / Malvoisie	400	0.08 %
	Garanoir	299	0.06 %
	Viognier	250	0.05 %
	Plant Robert	107	0.02 %
	Improductif	82	0.02 %
	Autres cépages blancs	66	0.01 %
	Total lieu de production	500'402	1.32 %
Dézaley-Marsens Grand cru	Chasselas	37'859	100.00 %
	Total lieu de production	37'859	0.10 %
Epesses	Chasselas	1'301'330	76.73 %
	Pinot noir	197'042	11.62 %
	Gamay	56'372	3.32 %
	Gamaret	27'093	1.60 %
	Plant Robert	23'554	1.39 %
	Merlot	14'146	0.83 %
	Garanoir	11'681	0.69 %
	Sauvignon blanc	10'920	0.64 %
	Pinot gris / Malvoisie	6'015	0.35 %
	Diolinoir	6'012	0.35 %
	Mondeuse	4'032	0.24 %
	Sylvaner	3'735	0.22 %
	Charmont	3'486	0.21 %
	Chardonnay	3'384	0.20 %
	Improductif	3'152	0.19 %
	Galotta	3'024	0.18 %
	Doral	2'901	0.17 %
	Müller Thurgau	2'243	0.13 %
	Autres cép. rouges admis AOC	2'144	0.13 %
	Viognier	2'030	0.12 %

6.4 - Surface viticole par lieu de production et par cépage (suite)

Lieu de production	Cépage	Surface (m ²)	Pourcent
	Riesling	1'794	0.11 %
	Syrah	1'687	0.10 %
	Chenin blanc	1'547	0.09 %
	Cabernet franc	1'155	0.07 %
	Cabernet Dorsa	1'005	0.06 %
	Autres cépages rouges	918	0.05 %
	Savagnin blanc	800	0.05 %
	Autres cépages blancs	595	0.04 %
	Pinot blanc	570	0.03 %
	Dakapo	543	0.03 %
	Muscat / Muscat Ottonel	447	0.03 %
	Ancellotta	220	0.01 %
	Carminoir	135	0.01 %
	Mara	128	0.01 %
	Sauvignon gris	120	0.01 %
		Total lieu de production	1'695'960
Féchy	Chasselas	1'641'198	92.68 %
	Pinot noir	42'698	2.41 %
	Gamay	18'727	1.06 %
	Chardonnay	13'981	0.79 %
	Gamaret	9'205	0.52 %
	Improductif	7'294	0.41 %
	Pinot gris / Malvoisie	5'656	0.32 %
	Garanoir	5'571	0.31 %
	Sauvignon blanc	3'694	0.21 %
	Doral	3'563	0.20 %
	Galotta	3'389	0.19 %
	Gewürztraminer	3'192	0.18 %
	Pinot blanc	1'930	0.11 %
	Cabernet franc	1'892	0.11 %
	Autres cépages rouges	1'660	0.09 %
	Syrah	1'547	0.09 %
	Malbec	1'050	0.06 %
	Sauvignon gris	1'026	0.06 %
	Riesling	1'000	0.06 %
	Merlot	826	0.05 %
	Sémillon	690	0.04 %
	Cabernet Dorsa	360	0.02 %
	Muscat / Muscat Ottonel	300	0.02 %
Autres cép. rouges admis AOC	238	0.01 %	
Charmont	75	0.00 %	
	Total lieu de production	1'770'762	4.66 %
Luins	Chasselas	839'697	75.57 %
	Pinot noir	85'082	7.66 %
	Gamay	64'785	5.83 %
	Garanoir	28'678	2.58 %
	Gamaret	20'639	1.86 %
	Pinot gris / Malvoisie	12'930	1.16 %
	Merlot	10'475	0.94 %
	Chardonnay	7'022	0.63 %
	Sauvignon blanc	6'463	0.58 %

6.4 - Surface viticole par lieu de production et par cépage (suite)

Lieu de production	Cépage	Surface (m ²)	Pourcent
	Galotta	4'370	0.39 %
	Diolinoir	3'504	0.32 %
	Pinot blanc	2'885	0.26 %
	Aligoté	2'658	0.24 %
	Autres cépages rouges	2'391	0.22 %
	Gewürztraminer	2'280	0.21 %
	Malbec	2'000	0.18 %
	Müller Thurgau	1'800	0.16 %
	Charmont	1'600	0.14 %
	Improductif	1'493	0.13 %
	Dornfelder	1'272	0.11 %
	Cabernet franc	1'250	0.11 %
	Altesse	1'245	0.11 %
	Doral	1'220	0.11 %
	Viognier	1'000	0.09 %
	Syrah	1'000	0.09 %
	Cabernet Sauvignon	1'000	0.09 %
	Mara	857	0.08 %
	Sémillon	600	0.05 %
	Savagnin blanc	500	0.04 %
	Chenin blanc	487	0.04 %
	Total lieu de production	1'111'183	2.92 %
Lutry	Chasselas	513'576	62.49 %
	Pinot noir	106'851	13.00 %
	Gamay	46'169	5.62 %
	Gamaret	26'379	3.21 %
	Garanoir	22'042	2.68 %
	Autres cépages rouges	13'052	1.59 %
	Viognier	9'925	1.21 %
	Plant Robert	9'479	1.15 %
	Chardonnay	8'562	1.04 %
	Merlot	7'754	0.94 %
	Improductif	7'217	0.88 %
	Autres cépages blancs	7'103	0.86 %
	Sylvaner	6'122	0.74 %
	Pinot gris / Malvoisie	5'441	0.66 %
	Galotta	5'233	0.64 %
	Diolinoir	4'174	0.51 %
	Autres cép. rouges admis AOC	4'013	0.49 %
	Sauvignon blanc	3'936	0.48 %
	Mara	2'581	0.31 %
	Mondeuse	1'740	0.21 %
	Cabernet franc	1'643	0.20 %
	Pinot blanc	1'621	0.20 %
	Altesse	1'455	0.18 %
	Syrah	1'445	0.18 %
	Doral	1'300	0.16 %
	Müller Thurgau	1'180	0.14 %
	Riesling	750	0.09 %
	Cabernet Sauvignon	445	0.05 %
	Autres hybrides rouges	304	0.04 %
	Charmont	300	0.04 %
	Ancellotta	101	0.01 %

6.4 - Surface viticole par lieu de production et par cépage (suite)

Lieu de production	Cépage	Surface (m ²)	Pourcent
	Total lieu de production	821'893	2.16 %
Mont-sur-Rolle	Chasselas	2'115'643	82.97 %
	Pinot noir	125'643	4.93 %
	Gamay	93'644	3.67 %
	Gamaret	43'185	1.69 %
	Garanoir	29'033	1.14 %
	Merlot	22'545	0.88 %
	Improductif	14'325	0.56 %
	Charmont	12'183	0.48 %
	Pinot gris / Malvoisie	11'811	0.46 %
	Chardonnay	10'959	0.43 %
	Plant Robert	8'150	0.32 %
	Sauvignon blanc	5'968	0.23 %
	Diolinoir	5'732	0.22 %
	Galotta	5'455	0.21 %
	Viognier	5'408	0.21 %
	Auxerrois	5'185	0.20 %
	Mondeuse	4'300	0.17 %
	Doral	4'000	0.16 %
	Pinot blanc	3'960	0.16 %
	Gewürztraminer	3'650	0.14 %
	Cabernet franc	3'376	0.13 %
	Syrah	2'702	0.11 %
	Autres cépages rouges	2'543	0.10 %
	Muscat / Muscat Ottonel	2'377	0.09 %
	Savagnin blanc	2'083	0.08 %
	Solaris	1'115	0.04 %
	Mara	1'008	0.04 %
	Cabernet Sauvignon	845	0.03 %
	Autres cépages blancs	800	0.03 %
	Maréchal Foch	620	0.02 %
	Autres hybrides rouges	615	0.02 %
	Johanniter	613	0.02 %
	Autres cép. rouges admis AOC	400	0.02 %
	Total lieu de production	2'549'876	6.70 %
Montreux ou Vevey	Chasselas	544'195	53.81 %
	Pinot noir	151'468	14.98 %
	Gamay	124'446	12.31 %
	Garanoir	52'533	5.19 %
	Gamaret	34'862	3.45 %
	Chardonnay	24'072	2.38 %
	Improductif	9'969	0.99 %
	Merlot	9'351	0.92 %
	Pinot blanc	7'855	0.78 %
	Sauvignon blanc	4'511	0.45 %
	Diolinoir	4'499	0.44 %
	Plant Robert	3'996	0.40 %
	Mara	3'727	0.37 %
	Cabernet franc	3'669	0.36 %
	Galotta	3'585	0.35 %
	Autres cép. rouges admis AOC	3'260	0.32 %

6.4 - Surface viticole par lieu de production et par cépage (suite)

Lieu de production	Cépage	Surface (m ²)	Pourcent
	Viognier	3'000	0.30 %
	Müller Thurgau	2'734	0.27 %
	Pinot gris / Malvoisie	2'499	0.25 %
	Gewürztraminer	2'326	0.23 %
	Malbec	2'130	0.21 %
	Doral	1'802	0.18 %
	Syrah	1'488	0.15 %
	Mondeuse	1'141	0.11 %
	Autres cépages rouges	1'127	0.11 %
	Dunkelfelder	1'100	0.11 %
	Aligoté	1'030	0.10 %
	Muscat / Muscat Ottonel	820	0.08 %
	Kerner	800	0.08 %
	Cabernet Sauvignon	726	0.07 %
	Charmont	660	0.07 %
	Autres cép. blancs admis AOC	607	0.06 %
	Maréchal Foch	500	0.05 %
	Regent	498	0.05 %
	Sauvignon gris	156	0.02 %
	Autres hybrides rouges	76	0.01 %
	Sylvaner	68	0.01 %
	Total lieu de production	1'011'286	2.66 %
Morges	Chasselas	2'905'604	48.15 %
	Gamay	912'993	15.13 %
	Pinot noir	767'799	12.72 %
	Gamaret	353'835	5.86 %
	Garanoir	308'714	5.12 %
	Chardonnay	121'983	2.02 %
	Doral	109'617	1.82 %
	Merlot	77'539	1.28 %
	Improductif	67'250	1.11 %
	Pinot gris / Malvoisie	47'399	0.79 %
	Galotta	40'681	0.67 %
	Sauvignon blanc	32'907	0.55 %
	Viognier	32'488	0.54 %
	Altesse	22'954	0.38 %
	Muscat / Muscat Ottonel	22'352	0.37 %
	Cabernet franc	19'270	0.32 %
	Mara	18'467	0.31 %
	Pinot blanc	18'281	0.30 %
	Gewürztraminer	18'197	0.30 %
	Autres cépages rouges	15'785	0.26 %
	Syrah	13'250	0.22 %
	Cabernet Sauvignon	12'177	0.20 %
	Servagnin	10'300	0.17 %
	Müller Thurgau	10'203	0.17 %
	Divico	9'485	0.16 %
	Dakapo	8'746	0.14 %
	Diolinoir	8'526	0.14 %
	Charmont	6'276	0.10 %
	Savagnin blanc	5'085	0.08 %
	Kerner	4'262	0.07 %
	Autres cép. rouges admis AOC	3'736	0.06 %

6.4 - Surface viticole par lieu de production et par cépage (suite)

Lieu de production	Cépage	Surface (m ²)	Pourcent
	Dunkelfelder	3'475	0.06 %
	Autres cépages blancs	2'937	0.05 %
	Carminoir	2'776	0.05 %
	Dornfelder	2'605	0.04 %
	Solaris	2'500	0.04 %
	Aligoté	2'209	0.04 %
	Autres cép. blancs admis AOC	2'070	0.03 %
	Regent	1'674	0.03 %
	Mondeuse	1'440	0.02 %
	Trousseau	1'264	0.02 %
	Chenin blanc	1'246	0.02 %
	Sylvaner	1'197	0.02 %
	Malbec	886	0.01 %
	Ancellotta	823	0.01 %
	Auxerrois	800	0.01 %
	Cabernet Dorsa	380	0.01 %
	Total lieu de production	6'034'443	15.86 %
Nyon	Chasselas	907'250	33.80 %
	Gamay	607'711	22.64 %
	Pinot noir	362'516	13.50 %
	Gamaret	171'670	6.39 %
	Garanoir	120'904	4.50 %
	Doral	76'614	2.85 %
	Merlot	74'361	2.77 %
	Improductif	42'525	1.58 %
	Chardonnay	37'684	1.40 %
	Galotta	35'177	1.31 %
	Pinot gris / Malvoisie	32'260	1.20 %
	Pinot blanc	31'747	1.18 %
	Autres cépages rouges	21'020	0.78 %
	Viognier	18'063	0.67 %
	Cabernet franc	16'943	0.63 %
	Sauvignon blanc	15'816	0.59 %
	Gewürztraminer	14'572	0.54 %
	Muscat / Muscat Ottonel	13'456	0.50 %
	Mara	11'387	0.42 %
	Divico	9'360	0.35 %
	Autres cép. rouges admis AOC	9'012	0.34 %
	Cabernet Sauvignon	8'990	0.33 %
	Chenin blanc	8'540	0.32 %
	Müller Thurgau	7'266	0.27 %
	Aligoté	6'415	0.24 %
	Syrah	5'290	0.20 %
	Dakapo	2'825	0.11 %
	Sémillon	2'249	0.08 %
	Kerner	1'992	0.07 %
	Solaris	1'980	0.07 %
	Malbec	1'617	0.06 %
	Diolinoir	1'615	0.06 %
	Dunkelfelder	1'433	0.05 %
	Dornfelder	1'400	0.05 %
	Auxerrois	920	0.03 %
	Autres cép. blancs admis AOC	785	0.03 %

6.4 - Surface viticole par lieu de production et par cépage (suite)

Lieu de production	Cépage	Surface (m ²)	Pourcent
	Ancellotta	536	0.02 %
	Johanniter	325	0.01 %
	Regent	325	0.01 %
	Total lieu de production	2'684'551	7.06 %
Ollon	Chasselas	721'637	58.61 %
	Pinot noir	219'408	17.82 %
	Gamay	98'028	7.96 %
	Gamaret	50'773	4.12 %
	Garanoir	24'794	2.01 %
	Cabernet franc	12'764	1.04 %
	Merlot	12'696	1.03 %
	Pinot gris / Malvoisie	12'441	1.01 %
	Autres cépages rouges	12'059	0.98 %
	Chardonnay	9'843	0.80 %
	Syrah	8'633	0.70 %
	Diolinoir	8'365	0.68 %
	Sauvignon blanc	5'945	0.48 %
	Mondeuse	5'169	0.42 %
	Sylvaner	4'091	0.33 %
	Autres cép. rouges admis AOC	3'205	0.26 %
	Doral	3'182	0.26 %
	Galotta	3'174	0.26 %
	Pinot blanc	3'000	0.24 %
	Cabernet Sauvignon	2'677	0.22 %
	Improductif	2'228	0.18 %
	Viognier	2'194	0.18 %
	Gewürztraminer	1'208	0.10 %
	Dakapo	800	0.06 %
	Mara	734	0.06 %
	Carminoir	685	0.06 %
	Divico	466	0.04 %
	Regent	450	0.04 %
	Autres cépages blancs	235	0.02 %
	Auxerrois	151	0.01 %
	Ancellotta	100	0.01 %
	Charmont	100	0.01 %
	Total lieu de production	1'231'235	3.24 %
Perroy	Chasselas	792'080	71.19 %
	Pinot noir	117'830	10.59 %
	Gamaret	62'347	5.60 %
	Gamay	46'930	4.22 %
	Garanoir	33'976	3.05 %
	Merlot	12'783	1.15 %
	Pinot gris / Malvoisie	11'028	0.99 %
	Gewürztraminer	7'066	0.64 %
	Doral	6'538	0.59 %
	Muscat / Muscat Ottonel	3'339	0.30 %
	Autres cépages rouges	3'282	0.29 %
	Galotta	2'147	0.19 %
	Pinot blanc	1'931	0.17 %
	Chardonnay	1'890	0.17 %

6.4 - Surface viticole par lieu de production et par cépage (suite)

Lieu de production	Cépage	Surface (m ²)	Pourcent
	Mara	1'678	0.15 %
	Kerner	1'383	0.12 %
	Viognier	1'100	0.10 %
	Johanniter	890	0.08 %
	Sauvignon gris	800	0.07 %
	Carminoir	633	0.06 %
	Diolinoir	620	0.06 %
	Cabernet Sauvignon	600	0.05 %
	Cabernet franc	550	0.05 %
	Divico	400	0.04 %
	Autres cép. rouges admis AOC	336	0.03 %
	Plant Robert	320	0.03 %
	Regent	185	0.02 %
	Total lieu de production	1'112'662	2.93 %
Saint-Saphorin	Chasselas	1'021'123	71.16 %
	Pinot noir	164'860	11.49 %
	Gamay	68'865	4.80 %
	Gamaret	30'764	2.14 %
	Merlot	27'511	1.92 %
	Autres cépages rouges	12'858	0.90 %
	Pinot gris / Malvoisie	12'840	0.89 %
	Syrah	12'187	0.85 %
	Garanoir	11'474	0.80 %
	Diolinoir	10'960	0.76 %
	Cabernet franc	10'868	0.76 %
	Autres cép. rouges admis AOC	9'624	0.67 %
	Viognier	6'247	0.44 %
	Chardonnay	4'506	0.31 %
	Sylvaner	4'450	0.31 %
	Plant Robert	3'417	0.24 %
	Improductif	3'262	0.23 %
	Gewürztraminer	2'372	0.17 %
	Mondeuse	2'288	0.16 %
	Doral	2'196	0.15 %
	Cabernet Sauvignon	2'103	0.15 %
	Malbec	2'086	0.15 %
	Galotta	1'680	0.12 %
	Autres cép. blancs admis AOC	1'379	0.10 %
	Chenin blanc	1'350	0.09 %
	Sauvignon blanc	1'120	0.08 %
	Saint-Laurent	1'000	0.07 %
	Autres cépages blancs	500	0.03 %
	Cabernet Dorsa	450	0.03 %
	Mara	450	0.03 %
	Ancellotta	80	0.01 %
	Total lieu de production	1'434'870	3.77 %
Tartegnin	Chasselas	937'266	67.35 %
	Pinot noir	157'570	11.32 %
	Gamay	92'033	6.61 %
	Gamaret	50'177	3.61 %
	Garanoir	31'180	2.24 %

6.4 - Surface viticole par lieu de production et par cépage (suite)

Lieu de production	Cépage	Surface (m ²)	Pourcent
	Chardonnay	20'612	1.48 %
	Gewürztraminer	15'065	1.08 %
	Merlot	13'690	0.98 %
	Pinot gris / Malvoisie	11'810	0.85 %
	Pinot blanc	7'389	0.53 %
	Cabernet franc	6'830	0.49 %
	Galotta	6'062	0.44 %
	Diolinoir	5'630	0.40 %
	Doral	5'120	0.37 %
	Charmont	5'000	0.36 %
	Improductif	4'297	0.31 %
	Auxerrois	3'132	0.23 %
	Viognier	2'881	0.21 %
	Autres cépages rouges	2'400	0.17 %
	Dornfelder	2'400	0.17 %
	Autres cép. rouges admis AOC	2'320	0.17 %
	Sauvignon blanc	2'289	0.16 %
	Muscat / Muscat Ottonel	1'399	0.10 %
	Müller Thurgau	1'300	0.09 %
	Syrah	1'110	0.08 %
	Cabernet Sauvignon	1'097	0.08 %
	Kerner	720	0.05 %
	Mondeuse	700	0.05 %
	Carminoir	90	0.01 %
	Total lieu de production	1'391'569	3.66 %
Villeneuve	Chasselas	368'913	58.66 %
	Pinot noir	109'307	17.38 %
	Gamay	31'622	5.03 %
	Gamaret	20'929	3.33 %
	Garanoir	15'589	2.48 %
	Improductif	13'246	2.11 %
	Merlot	12'299	1.96 %
	Pinot gris / Malvoisie	10'186	1.62 %
	Chardonnay	7'802	1.24 %
	Sauvignon blanc	6'440	1.02 %
	Cabernet franc	5'073	0.81 %
	Dunkelfelder	3'426	0.54 %
	Galotta	2'575	0.41 %
	Gewürztraminer	2'295	0.36 %
	Autres cépages rouges	2'090	0.33 %
	Autres cép. rouges admis AOC	1'689	0.27 %
	Diolinoir	1'621	0.26 %
	Cabernet Sauvignon	1'550	0.25 %
	Malbec	1'466	0.23 %
	Syrah	1'425	0.23 %
	Riesling	1'314	0.21 %
	Mara	1'148	0.18 %
	Aligoté	1'061	0.17 %
	Muscat / Muscat Ottonel	1'000	0.16 %
	Doral	940	0.15 %
	Pinot blanc	900	0.14 %
	Sylvaner	650	0.10 %
	Marsanne blanche/Hermitage	640	0.10 %

6.4 - Surface viticole par lieu de production et par cépage (suite)

Lieu de production	Cépage	Surface (m ²)	Pourcent
	Mondeuse	565	0.09 %
	Viognier	500	0.08 %
	Autres cép. blancs admis AOC	430	0.07 %
	Autres hybrides rouges	164	0.03 %
	Total lieu de production	628'855	1.65 %
Villette	Chasselas	1'055'484	77.08 %
	Pinot noir	145'123	10.60 %
	Plant Robert	26'639	1.95 %
	Gamaret	17'160	1.25 %
	Gamay	16'237	1.19 %
	Chardonnay	13'995	1.02 %
	Merlot	13'524	0.99 %
	Viognier	9'248	0.68 %
	Pinot gris / Malvoisie	8'863	0.65 %
	Cabernet franc	8'225	0.60 %
	Garanoir	8'086	0.59 %
	Diolinoir	5'451	0.40 %
	Sylvaner	5'092	0.37 %
	Doral	3'943	0.29 %
	Syrah	3'629	0.27 %
	Autres cép. rouges admis AOC	3'322	0.24 %
	Pinot blanc	3'247	0.24 %
	Gewürztraminer	3'120	0.23 %
	Sauvignon blanc	3'023	0.22 %
	Improductif	1'872	0.14 %
	Galotta	1'635	0.12 %
	Riesling	1'410	0.10 %
	Charmont	1'317	0.10 %
	Cabernet Sauvignon	1'243	0.09 %
	Chenin blanc	1'218	0.09 %
	Savagnin blanc	1'100	0.08 %
	Mara	1'002	0.07 %
	Marsanne blanche/Hermitage	942	0.07 %
	Müller Thurgau	878	0.06 %
	Mondeuse	855	0.06 %
	Autres cépages rouges	775	0.06 %
	Cabernet Dorsa	400	0.03 %
	Autres cép. blancs admis AOC	385	0.03 %
	Autres cépages blancs	350	0.03 %
	Ancellotta	224	0.02 %
	Muscat / Muscat Ottonel	200	0.01 %
	Malbec	123	0.01 %
	Total lieu de production	1'369'340	3.60 %
Vinzel	Chasselas	431'526	82.73 %
	Pinot noir	32'442	6.22 %
	Gamay	19'113	3.66 %
	Gamaret	7'632	1.46 %
	Pinot gris / Malvoisie	6'248	1.20 %
	Garanoir	5'163	0.99 %
	Diolinoir	3'980	0.76 %
	Merlot	3'248	0.62 %

6.4 - Surface viticole par lieu de production et par cépage (suite)

Lieu de production	Cépage	Surface (m ²)	Pourcent
	Chardonnay	2'239	0.43 %
	Syrah	2'193	0.42 %
	Sauvignon blanc	1'650	0.32 %
	Cabernet franc	1'408	0.27 %
	Charmont	1'111	0.21 %
	Autres cépages rouges	1'000	0.19 %
	Savagnin blanc	500	0.10 %
	Malbec	500	0.10 %
	Doral	480	0.09 %
	Müller Thurgau	256	0.05 %
	Autres cép. rouges admis AOC	250	0.05 %
	Galotta	227	0.04 %
	Muscat / Muscat Ottonel	208	0.04 %
	Gewürztraminer	200	0.04 %
	Improductif	26	0.00 %
	Total lieu de production	521'600	1.37 %
Vully	Chasselas	191'846	37.43 %
	Pinot noir	175'535	34.24 %
	Gamay	29'879	5.83 %
	Pinot gris / Malvoisie	18'454	3.60 %
	Gamaret	15'732	3.07 %
	Garanoir	15'066	2.94 %
	Improductif	8'678	1.69 %
	Chardonnay	7'594	1.48 %
	Merlot	7'273	1.42 %
	Mara	7'003	1.37 %
	Diolinoir	3'876	0.76 %
	Charmont	3'638	0.71 %
	Müller Thurgau	3'510	0.68 %
	Gewürztraminer	3'409	0.67 %
	Autres cép. rouges admis AOC	3'080	0.60 %
	Galotta	2'357	0.46 %
	Pinot blanc	2'290	0.45 %
	Regent	1'960	0.38 %
	Dornfelder	1'943	0.38 %
	Divico	1'589	0.31 %
	Viognier	1'521	0.30 %
	Cabernet Dorsa	1'461	0.29 %
	Johanniter	1'137	0.22 %
	Sauvignon blanc	1'100	0.21 %
	Kerner	970	0.19 %
	Doral	779	0.15 %
	Seyval blanc	328	0.06 %
	Saint-Laurent	232	0.05 %
	Autres cépages rouges	194	0.04 %
	Savagnin blanc	153	0.03 %
	Total lieu de production	512'587	1.35 %
Yvorne	Chasselas	1'226'672	77.28 %
	Pinot noir	213'615	13.46 %
	Gamay	32'751	2.06 %
	Merlot	18'483	1.16 %

6.4 - Surface viticole par lieu de production et par cépage (suite)

Lieu de production	Cépage	Surface (m ²)	Pourcent
	Gamaret	14'450	0.91 %
	Garanoir	12'904	0.81 %
	Pinot gris / Malvoisie	12'575	0.79 %
	Doral	12'199	0.77 %
	Galotta	6'416	0.40 %
	Syrah	5'041	0.32 %
	Regent	3'500	0.22 %
	Mondeuse	2'741	0.17 %
	Diolinoir	2'726	0.17 %
	Cabernet franc	2'664	0.17 %
	Cabernet Sauvignon	2'538	0.16 %
	Chardonnay	2'506	0.16 %
	Improductif	2'377	0.15 %
	Savagnin blanc	2'020	0.13 %
	Autres cépages rouges	1'807	0.11 %
	Viognier	1'250	0.08 %
	Auxerrois	1'250	0.08 %
	Chenin blanc	1'150	0.07 %
	Müller Thurgau	1'150	0.07 %
	Dakapo	876	0.06 %
	Arvine (petite)	750	0.05 %
	Sauvignon blanc	711	0.04 %
	Mara	668	0.04 %
	Pinot blanc	450	0.03 %
	Sylvaner	350	0.02 %
	Malbec	200	0.01 %
	Marsanne blanche/Hermitage	200	0.01 %
	Gewürztraminer	140	0.01 %
	Carminoir	115	0.01 %
	Total lieu de production	1'587'245	4.17 %
	Total canton	38'036'351	100.00 %

6.5 - Surface viticole par cépage et par lieu de production

Cépage	Lieu de production	Surface (m ²)	Pourcent
Aligoté	Nyon	6'415	47.97 %
	Luins	2'658	19.88 %
	Morges	2'209	16.52 %
	Villeneuve	1'061	7.93 %
	Montreux ou Vevey	1'030	7.70 %
	Total cépage	13'373	0.04 %
Altesse	Morges	22'954	75.48 %
	Aubonne	2'932	9.64 %
	Bex	1'825	6.00 %
	Lutry	1'455	4.78 %
	Luins	1'245	4.09 %
	Total cépage	30'411	0.08 %
Amigne	Coteau de Vincy	1'440	100.00 %
	Total cépage	1'440	0.00 %
Ancellotta	Begnins	2'532	46.85 %
	Morges	823	15.23 %
	Côtes-de-l'Orbe	688	12.73 %
	Nyon	536	9.92 %
	Villette	224	4.15 %
	Epresses	220	4.07 %
	Lutry	101	1.87 %
	Ollon	100	1.85 %
	Aigle	100	1.85 %
	Saint-Saphorin	80	1.48 %
	Total cépage	5'404	0.01 %
Arvine (petite)	Yvorne	750	100.00 %
	Total cépage	750	0.00 %
Autres cép. blancs admis AOC	Morges	2'070	36.60 %
	Saint-Saphorin	1'379	24.38 %
	Nyon	785	13.88 %
	Montreux ou Vevey	607	10.73 %
	Villeneuve	430	7.60 %
	Villette	385	6.81 %
	Total cépage	5'656	0.01 %
Autres cép. rouges admis AOC	Saint-Saphorin	9'624	14.17 %
	Nyon	9'012	13.27 %
	Côtes-de-l'Orbe	8'567	12.61 %
	Lutry	4'013	5.91 %
	Morges	3'736	5.50 %
	Begnins	3'600	5.30 %
	Villette	3'322	4.89 %
	Montreux ou Vevey	3'260	4.80 %
	Ollon	3'205	4.72 %
	Vully	3'080	4.53 %
	Chardonne	2'500	3.68 %
	Tartegnin	2'320	3.42 %

6.5 - Surface viticole par cépage et par lieu de production (suite)

Cépage	Lieu de production	Surface (m ²)	Pourcent
	Coteau de Vincy	2'280	3.36 %
	Epresses	2'144	3.16 %
	Bonvillars	1'899	2.80 %
	Villeneuve	1'689	2.49 %
	Dézaley Grand cru	1'474	2.17 %
	Bex	979	1.44 %
	Mont-sur-Rolle	400	0.59 %
	Perroy	336	0.49 %
	Vinzel	250	0.37 %
	Féchy	238	0.35 %
	Total cépage	67'928	0.18 %
Autres cépages blancs	Lutry	7'103	43.85 %
	Morges	2'937	18.13 %
	Aubonne	1'450	8.95 %
	Chardonne	1'439	8.88 %
	Mont-sur-Rolle	800	4.94 %
	Bex	647	3.99 %
	Epresses	595	3.67 %
	Saint-Saphorin	500	3.09 %
	Villette	350	2.16 %
	Ollon	235	1.45 %
	Begnins	77	0.48 %
	Dézaley Grand cru	66	0.41 %
	Total cépage	16'199	0.04 %
Autres cépages rouges	Côtes-de-l'Orbe	21'659	15.53 %
	Nyon	21'020	15.07 %
	Morges	15'785	11.32 %
	Lutry	13'052	9.36 %
	Saint-Saphorin	12'858	9.22 %
	Ollon	12'059	8.65 %
	Bonvillars	7'913	5.67 %
	Chardonne	5'691	4.08 %
	Perroy	3'282	2.35 %
	Dézaley Grand cru	3'116	2.23 %
	Bursinel	2'717	1.95 %
	Mont-sur-Rolle	2'543	1.82 %
	Tartegnin	2'400	1.72 %
	Luins	2'391	1.71 %
	Villeneuve	2'090	1.50 %
	Yvorne	1'807	1.30 %
	Bex	1'678	1.20 %
	Féchy	1'660	1.19 %
	Montreux ou Vevey	1'127	0.81 %
	Vinzel	1'000	0.72 %
	Epresses	918	0.66 %
	Begnins	846	0.61 %
	Villette	775	0.56 %
	Coteau de Vincy	700	0.50 %
	Vully	194	0.14 %
	Aubonne	180	0.13 %

6.5 - Surface viticole par cépage et par lieu de production (suite)

Cépage	Lieu de production	Surface (m ²)	Pourcent
	Total cépage	139'461	0.37 %
Autres hybrides rouges	Mont-sur-Rolle	615	48.66 %
	Lutry	304	24.05 %
	Villeneuve	164	12.97 %
	Chardonne	105	8.31 %
	Montreux ou Vevey	76	6.01 %
	Total cépage	1'264	0.00 %
Auxerrois	Mont-sur-Rolle	5'185	33.10 %
	Tartegnin	3'132	19.99 %
	Bursinel	2'458	15.69 %
	Côtes-de-l'Orbe	1'770	11.30 %
	Yvorne	1'250	7.98 %
	Nyon	920	5.87 %
	Morges	800	5.11 %
	Ollon	151	0.96 %
	Total cépage	15'666	0.04 %
Cabernet Dorsa	Vully	1'461	36.02 %
	Epresses	1'005	24.78 %
	Saint-Saphorin	450	11.09 %
	Villette	400	9.86 %
	Morges	380	9.37 %
	Féchy	360	8.88 %
	Total cépage	4'056	0.01 %
Cabernet Sauvignon	Morges	12'177	27.46 %
	Nyon	8'990	20.27 %
	Bex	3'407	7.68 %
	Ollon	2'677	6.04 %
	Yvorne	2'538	5.72 %
	Saint-Saphorin	2'103	4.74 %
	Côtes-de-l'Orbe	1'739	3.92 %
	Villeneuve	1'550	3.50 %
	Coteau de Vincy	1'500	3.38 %
	Villette	1'243	2.80 %
	Tartegnin	1'097	2.47 %
	Luins	1'000	2.26 %
	Mont-sur-Rolle	845	1.91 %
	Chardonne	736	1.66 %
	Montreux ou Vevey	726	1.64 %
	Perroy	600	1.35 %
	Dézaley Grand cru	569	1.28 %
	Lutry	445	1.00 %
	Aigle	400	0.90 %
	Total cépage	44'342	0.12 %
Cabernet franc	Morges	19'270	14.38 %
	Nyon	16'943	12.64 %
	Ollon	12'764	9.53 %
	Saint-Saphorin	10'868	8.11 %
	Côtes-de-l'Orbe	9'143	6.82 %

6.5 - Surface viticole par cépage et par lieu de production (suite)

Cépage	Lieu de production	Surface (m ²)	Pourcent
	Bex	8'732	6.52 %
	Villette	8'225	6.14 %
	Tartegnin	6'830	5.10 %
	Villeneuve	5'073	3.79 %
	Chardonne	4'283	3.20 %
	Montreux ou Vevey	3'669	2.74 %
	Begnins	3'500	2.61 %
	Mont-sur-Rolle	3'376	2.52 %
	Aubonne	3'345	2.50 %
	Yvorne	2'664	1.99 %
	Bonvillars	2'095	1.56 %
	Féchy	1'892	1.41 %
	Lutry	1'643	1.23 %
	Vinzel	1'408	1.05 %
	Coteau de Vincy	1'343	1.00 %
	Luins	1'250	0.93 %
	Aigle	1'245	0.93 %
	Calamin Grand cru	1'238	0.92 %
	Epresses	1'155	0.86 %
	Dézaley Grand cru	906	0.68 %
	Bursinel	590	0.44 %
	Perroy	550	0.41 %
	Total cépage	134'000	0.35 %
Carminoir	Morges	2'776	51.49 %
	Begnins	827	15.34 %
	Ollon	685	12.71 %
	Perroy	633	11.74 %
	Epresses	135	2.50 %
	Chardonne	130	2.41 %
	Yvorne	115	2.13 %
	Tartegnin	90	1.67 %
	Total cépage	5'391	0.01 %
Chardonnay	Morges	121'983	30.16 %
	Bonvillars	38'826	9.60 %
	Nyon	37'684	9.32 %
	Montreux ou Vevey	24'072	5.95 %
	Bex	21'212	5.24 %
	Tartegnin	20'612	5.10 %
	Côtes-de-l'Orbe	19'592	4.84 %
	Villette	13'995	3.46 %
	Féchy	13'981	3.46 %
	Mont-sur-Rolle	10'959	2.71 %
	Ollon	9'843	2.43 %
	Lutry	8'562	2.12 %
	Villeneuve	7'802	1.93 %
	Vully	7'594	1.88 %
	Begnins	7'429	1.84 %
	Luins	7'022	1.74 %
	Coteau de Vincy	5'769	1.43 %
	Saint-Saphorin	4'506	1.11 %
	Chardonne	4'140	1.02 %

6.5 - Surface viticole par cépage et par lieu de production (suite)

Cépage	Lieu de production	Surface (m ²)	Pourcent
Cépage	Bursinel	3'458	0.85 %
	Epresses	3'384	0.84 %
	Aubonne	3'212	0.79 %
	Yvorne	2'506	0.62 %
	Vinzel	2'239	0.55 %
	Perroy	1'890	0.47 %
	Dézaley Grand cru	1'306	0.32 %
	Aigle	931	0.23 %
	Total cépage	404'509	1.06 %
Charmont	Begnins	12'818	24.32 %
	Mont-sur-Rolle	12'183	23.12 %
	Morges	6'276	11.91 %
	Tartegnin	5'000	9.49 %
	Vully	3'638	6.90 %
	Epresses	3'486	6.61 %
	Chardonne	1'953	3.71 %
	Luins	1'600	3.04 %
	Bonvillars	1'318	2.50 %
	Villette	1'317	2.50 %
	Vinzel	1'111	2.11 %
	Côtes-de-l'Orbe	864	1.64 %
	Montreux ou Vevey	660	1.25 %
	Lutry	300	0.57 %
	Ollon	100	0.19 %
	Féchy	75	0.14 %
	Total cépage	52'699	0.14 %
Chasselas	Morges	2'905'604	12.70 %
	Mont-sur-Rolle	2'115'643	9.25 %
	Féchy	1'641'198	7.18 %
	Epresses	1'301'330	5.69 %
	Yvorne	1'226'672	5.36 %
	Villette	1'055'484	4.62 %
	Aigle	1'039'788	4.55 %
	Saint-Saphorin	1'021'123	4.46 %
	Tartegnin	937'266	4.10 %
	Nyon	907'250	3.97 %
	Luins	839'697	3.67 %
	Perroy	792'080	3.46 %
	Ollon	721'637	3.16 %
	Chardonne	693'926	3.03 %
	Bonvillars	614'510	2.69 %
	Aubonne	550'035	2.41 %
	Montreux ou Vevey	544'195	2.38 %
	Lutry	513'576	2.25 %
	Begnins	451'913	1.98 %
	Vinzel	431'526	1.89 %
	Dézaley Grand cru	428'441	1.87 %
	Coteau de Vincy	407'311	1.78 %
	Villeneuve	368'913	1.61 %
	Bursinel	367'342	1.61 %
	Bex	322'441	1.41 %

6.5 - Surface viticole par cépage et par lieu de production (suite)

Cépage	Lieu de production	Surface (m ²)	Pourcent
	Côtes-de-l'Orbe	283'325	1.24 %
	Vully	191'846	0.84 %
	Calamin Grand cru	158'052	0.69 %
	Dézaley-Marsens Grand cru	37'859	0.17 %
	Total cépage	22'869'983	60.13 %
Chenin blanc	Nyon	8'540	46.57 %
	Chardonne	2'000	10.91 %
	Epresses	1'547	8.44 %
	Saint-Saphorin	1'350	7.36 %
	Morges	1'246	6.79 %
	Villette	1'218	6.64 %
	Yvorne	1'150	6.27 %
	Bursinel	700	3.82 %
	Luins	487	2.66 %
	Côtes-de-l'Orbe	100	0.55 %
	Total cépage	18'338	0.05 %
Dakapo	Morges	8'746	40.16 %
	Bonvillars	3'476	15.96 %
	Nyon	2'825	12.97 %
	Begnins	2'000	9.18 %
	Bex	1'265	5.81 %
	Chardonne	1'245	5.72 %
	Yvorne	876	4.02 %
	Ollon	800	3.67 %
	Epresses	543	2.49 %
	Total cépage	21'776	0.06 %
Diolinoir	Saint-Saphorin	10'960	10.34 %
	Morges	8'526	8.05 %
	Ollon	8'365	7.89 %
	Bex	6'698	6.32 %
	Epresses	6'012	5.67 %
	Mont-sur-Rolle	5'732	5.41 %
	Tartegnin	5'630	5.31 %
	Villette	5'451	5.14 %
	Begnins	4'598	4.34 %
	Montreux ou Vevey	4'499	4.25 %
	Dézaley Grand cru	4'360	4.11 %
	Lutry	4'174	3.94 %
	Vinzel	3'980	3.76 %
	Chardonne	3'895	3.68 %
	Vully	3'876	3.66 %
	Luins	3'504	3.31 %
	Aigle	3'438	3.24 %
	Bursinel	2'810	2.65 %
	Yvorne	2'726	2.57 %
	Villeneuve	1'621	1.53 %
	Nyon	1'615	1.52 %
	Coteau de Vincy	1'325	1.25 %
	Perroy	620	0.59 %
	Bonvillars	600	0.57 %

6.5 - Surface viticole par cépage et par lieu de production (suite)

Cépage	Lieu de production	Surface (m ²)	Pourcent
	Côtes-de-l'Orbe	510	0.48 %
	Calamin Grand cru	445	0.42 %
	Total cépage	105'970	0.28 %
Divico	Morges	9'485	34.21 %
	Nyon	9'360	33.76 %
	Côtes-de-l'Orbe	3'913	14.12 %
	Vully	1'589	5.73 %
	Aubonne	1'300	4.69 %
	Bonvillars	549	1.98 %
	Chardonne	509	1.84 %
	Ollon	466	1.68 %
	Perroy	400	1.44 %
	Bex	151	0.54 %
	Total cépage	27'722	0.07 %
Doral	Morges	109'617	39.19 %
	Nyon	76'614	27.39 %
	Bursinel	12'850	4.59 %
	Yvorne	12'199	4.36 %
	Bonvillars	7'035	2.51 %
	Côtes-de-l'Orbe	6'671	2.38 %
	Perroy	6'538	2.34 %
	Tartegnin	5'120	1.83 %
	Aubonne	4'900	1.75 %
	Coteau de Vincy	4'600	1.64 %
	Mont-sur-Rolle	4'000	1.43 %
	Villette	3'943	1.41 %
	Chardonne	3'924	1.40 %
	Féchy	3'563	1.27 %
	Ollon	3'182	1.14 %
	Epresses	2'901	1.04 %
	Begnins	2'295	0.82 %
	Saint-Saphorin	2'196	0.79 %
	Montreux ou Vevey	1'802	0.64 %
	Lutry	1'300	0.46 %
	Luins	1'220	0.44 %
	Aigle	1'055	0.38 %
	Villeneuve	940	0.34 %
Vully	779	0.28 %	
Vinzel	480	0.17 %	
Total cépage	279'724	0.74 %	
Dornfelder	Bex	4'500	26.29 %
	Morges	2'605	15.22 %
	Tartegnin	2'400	14.02 %
	Bursinel	2'000	11.68 %
	Vully	1'943	11.35 %
	Nyon	1'400	8.18 %
	Luins	1'272	7.43 %
	Aigle	800	4.67 %
Coteau de Vincy	200	1.17 %	

6.5 - Surface viticole par cépage et par lieu de production (suite)

Cépage	Lieu de production	Surface (m ²)	Pourcent
	Total cépage	17'120	0.05 %
Dunkelfelder	Morges	3'475	34.99 %
	Villeneuve	3'426	34.50 %
	Nyon	1'433	14.43 %
	Montreux ou Vevey	1'100	11.08 %
	Aigle	497	5.00 %
	Total cépage	9'931	0.03 %
Galotta	Morges	40'681	20.69 %
	Nyon	35'177	17.89 %
	Bonvillars	22'645	11.51 %
	Bex	20'380	10.36 %
	Begnins	9'423	4.79 %
	Côtes-de-l'Orbe	7'470	3.80 %
	Yvorne	6'416	3.26 %
	Tartegnin	6'062	3.08 %
	Mont-sur-Rolle	5'455	2.77 %
	Lutry	5'233	2.66 %
	Bursinel	5'219	2.65 %
	Luins	4'370	2.22 %
	Chardonne	3'943	2.00 %
	Montreux ou Vevey	3'585	1.82 %
	Féchy	3'389	1.72 %
	Ollon	3'174	1.61 %
	Epresses	3'024	1.54 %
	Villeneuve	2'575	1.31 %
	Vully	2'357	1.20 %
	Perroy	2'147	1.09 %
	Saint-Saphorin	1'680	0.85 %
	Villette	1'635	0.83 %
	Coteau de Vincy	344	0.17 %
	Vinzel	227	0.12 %
	Aigle	50	0.03 %
	Total cépage	196'661	0.52 %
Gamaret	Morges	353'835	24.13 %
	Nyon	171'670	11.71 %
	Côtes-de-l'Orbe	139'042	9.48 %
	Bonvillars	118'400	8.07 %
	Begnins	68'667	4.68 %
	Perroy	62'347	4.25 %
	Bex	58'782	4.01 %
	Ollon	50'773	3.46 %
	Tartegnin	50'177	3.42 %
	Mont-sur-Rolle	43'185	2.95 %
	Montreux ou Vevey	34'862	2.38 %
	Chardonne	33'027	2.25 %
	Aubonne	32'606	2.22 %
	Saint-Saphorin	30'764	2.10 %
	Epresses	27'093	1.85 %
	Lutry	26'379	1.80 %
Aigle	23'688	1.62 %	

6.5 - Surface viticole par cépage et par lieu de production (suite)

Cépage	Lieu de production	Surface (m ²)	Pourcent
	Coteau de Vincy	23'573	1.61 %
	Villeneuve	20'929	1.43 %
	Luins	20'639	1.41 %
	Villette	17'160	1.17 %
	Vully	15'732	1.07 %
	Yvorne	14'450	0.99 %
	Bursinel	10'536	0.72 %
	Féchy	9'205	0.63 %
	Vinzel	7'632	0.52 %
	Dézaley Grand cru	1'103	0.08 %
		Total cépage	1'466'256
Gamay	Morges	912'993	24.25 %
	Côtes-de-l'Orbe	680'839	18.08 %
	Nyon	607'711	16.14 %
	Bonvillars	235'844	6.26 %
	Bex	198'122	5.26 %
	Montreux ou Vevey	124'446	3.31 %
	Begnins	121'598	3.23 %
	Ollon	98'028	2.60 %
	Mont-sur-Rolle	93'644	2.49 %
	Tartegnin	92'033	2.44 %
	Saint-Saphorin	68'865	1.83 %
	Luins	64'785	1.72 %
	Chardonne	61'773	1.64 %
	Epresses	56'372	1.50 %
	Perroy	46'930	1.25 %
	Lutry	46'169	1.23 %
	Aigle	39'040	1.04 %
	Yvorne	32'751	0.87 %
	Villeneuve	31'622	0.84 %
	Vully	29'879	0.79 %
	Coteau de Vincy	27'632	0.73 %
	Dézaley Grand cru	20'729	0.55 %
	Vinzel	19'113	0.51 %
Féchy	18'727	0.50 %	
Villette	16'237	0.43 %	
Aubonne	12'540	0.33 %	
Bursinel	6'365	0.17 %	
	Total cépage	3'764'787	9.90 %
Garanoir	Morges	308'714	25.88 %
	Côtes-de-l'Orbe	162'398	13.61 %
	Bonvillars	136'068	11.41 %
	Nyon	120'904	10.14 %
	Montreux ou Vevey	52'533	4.40 %
	Aubonne	43'104	3.61 %
	Bex	36'121	3.03 %
	Perroy	33'976	2.85 %
	Tartegnin	31'180	2.61 %
	Mont-sur-Rolle	29'033	2.43 %
	Luins	28'678	2.40 %
	Ollon	24'794	2.08 %

6.5 - Surface viticole par cépage et par lieu de production (suite)

Cépage	Lieu de production	Surface (m ²)	Pourcent
Cépage	Begnins	23'626	1.98 %
	Lutry	22'042	1.85 %
	Coteau de Vincy	18'668	1.56 %
	Chardonne	16'902	1.42 %
	Villeneuve	15'589	1.31 %
	Bursinel	15'363	1.29 %
	Vully	15'066	1.26 %
	Yvorne	12'904	1.08 %
	Epresses	11'681	0.98 %
	Saint-Saphorin	11'474	0.96 %
	Villette	8'086	0.68 %
	Féchy	5'571	0.47 %
	Vinzel	5'163	0.43 %
	Aigle	2'965	0.25 %
	Dézaley Grand cru	299	0.03 %
	Total cépage	1'192'902	3.14 %
Gewürztraminer	Morges	18'197	16.23 %
	Tartegnin	15'065	13.44 %
	Nyon	14'572	13.00 %
	Aubonne	8'179	7.30 %
	Perroy	7'066	6.30 %
	Bex	6'863	6.12 %
	Bonvillars	5'500	4.91 %
	Coteau de Vincy	4'250	3.79 %
	Mont-sur-Rolle	3'650	3.26 %
	Vully	3'409	3.04 %
	Féchy	3'192	2.85 %
	Villette	3'120	2.78 %
	Côtes-de-l'Orbe	2'890	2.58 %
	Chardonne	2'500	2.23 %
	Saint-Saphorin	2'372	2.12 %
	Montreux ou Vevey	2'326	2.07 %
	Villeneuve	2'295	2.05 %
	Luins	2'280	2.03 %
	Bursinel	1'800	1.61 %
	Ollon	1'208	1.08 %
Begnins	1'030	0.92 %	
Vinzel	200	0.18 %	
Yvorne	140	0.12 %	
	Total cépage	112'104	0.29 %
Improductif	Morges	67'250	20.72 %
	Côtes-de-l'Orbe	44'254	13.63 %
	Nyon	42'525	13.10 %
	Bex	38'298	11.80 %
	Bonvillars	17'209	5.30 %
	Mont-sur-Rolle	14'325	4.41 %
	Villeneuve	13'246	4.08 %
	Begnins	10'537	3.25 %
	Montreux ou Vevey	9'969	3.07 %
	Vully	8'678	2.67 %
Féchy	7'294	2.25 %	

6.5 - Surface viticole par cépage et par lieu de production (suite)

Cépage	Lieu de production	Surface (m ²)	Pourcent
	Lutry	7'217	2.22 %
	Aubonne	6'924	2.13 %
	Chardonne	6'532	2.01 %
	Aigle	5'285	1.63 %
	Coteau de Vincy	4'299	1.32 %
	Tartegnin	4'297	1.32 %
	Saint-Saphorin	3'262	1.00 %
	Epesses	3'152	0.97 %
	Yvorne	2'377	0.73 %
	Ollon	2'228	0.69 %
	Villette	1'872	0.58 %
	Bursinel	1'779	0.55 %
	Luins	1'493	0.46 %
	Calamin Grand cru	211	0.06 %
	Dézaley Grand cru	82	0.03 %
	Vinzel	26	0.01 %
	Total cépage	324'621	0.85 %
Johanniter	Coteau de Vincy	3'275	36.26 %
	Begnins	2'392	26.48 %
	Vully	1'137	12.59 %
	Perroy	890	9.85 %
	Mont-sur-Rolle	613	6.79 %
	Chardonne	400	4.43 %
	Nyon	325	3.60 %
	Total cépage	9'032	0.02 %
Kerner	Morges	4'262	42.09 %
	Nyon	1'992	19.67 %
	Perroy	1'383	13.66 %
	Vully	970	9.58 %
	Montreux ou Vevey	800	7.90 %
	Tartegnin	720	7.11 %
	Total cépage	10'127	0.03 %
Malbec	Aubonne	2'300	14.98 %
	Montreux ou Vevey	2'130	13.87 %
	Saint-Saphorin	2'086	13.58 %
	Luins	2'000	13.02 %
	Nyon	1'617	10.53 %
	Villeneuve	1'466	9.55 %
	Féchy	1'050	6.84 %
	Begnins	1'000	6.51 %
	Morges	886	5.77 %
	Vinzel	500	3.26 %
	Yvorne	200	1.30 %
	Villette	123	0.80 %
	Total cépage	15'358	0.04 %
Mara	Morges	18'467	26.12 %
	Côtes-de-l'Orbe	13'028	18.43 %
	Nyon	11'387	16.11 %
	Vully	7'003	9.91 %

6.5 - Surface viticole par cépage et par lieu de production (suite)

Cépage	Lieu de production	Surface (m ²)	Pourcent
	Montreux ou Vevey	3'727	5.27 %
	Bonvillars	3'477	4.92 %
	Lutry	2'581	3.65 %
	Chardonne	2'007	2.84 %
	Perroy	1'678	2.37 %
	Villeneuve	1'148	1.62 %
	Mont-sur-Rolle	1'008	1.43 %
	Villette	1'002	1.42 %
	Luins	857	1.21 %
	Bursinel	790	1.12 %
	Ollon	734	1.04 %
	Yvorne	668	0.94 %
	Dézaley Grand cru	507	0.72 %
	Saint-Saphorin	450	0.64 %
	Epresses	128	0.18 %
	Aigle	50	0.07 %
	Total cépage	70'697	0.19 %
Marsanne blanche/Hermitage	Villette	942	32.29 %
	Villeneuve	640	21.94 %
	Côtes-de-l'Orbe	635	21.77 %
	Dézaley Grand cru	500	17.14 %
	Yvorne	200	6.86 %
	Total cépage	2'917	0.01 %
Maréchal Foch	Mont-sur-Rolle	620	55.36 %
	Montreux ou Vevey	500	44.64 %
	Total cépage	1'120	0.00 %
Merlot	Morges	77'539	15.71 %
	Nyon	74'361	15.06 %
	Bex	55'664	11.27 %
	Begnins	33'943	6.88 %
	Saint-Saphorin	27'511	5.57 %
	Mont-sur-Rolle	22'545	4.57 %
	Yvorne	18'483	3.74 %
	Bonvillars	15'184	3.08 %
	Epresses	14'146	2.87 %
	Tartegnin	13'690	2.77 %
	Villette	13'524	2.74 %
	Perroy	12'783	2.59 %
	Ollon	12'696	2.57 %
	Dézaley Grand cru	12'453	2.52 %
	Villeneuve	12'299	2.49 %
	Aubonne	10'603	2.15 %
	Luins	10'475	2.12 %
	Montreux ou Vevey	9'351	1.89 %
	Coteau de Vincy	8'218	1.66 %
	Lutry	7'754	1.57 %
	Vully	7'273	1.47 %
	Chardonne	6'320	1.28 %
	Côtes-de-l'Orbe	5'650	1.14 %
	Aigle	3'489	0.71 %

6.5 - Surface viticole par cépage et par lieu de production (suite)

Cépage	Lieu de production	Surface (m ²)	Pourcent
	Vinzel	3'248	0.66 %
	Bursinel	3'155	0.64 %
	Féchy	826	0.17 %
	Calamin Grand cru	512	0.10 %
	Total cépage	493'695	1.30 %
Mondeuse	Ollon	5'169	20.57 %
	Mont-sur-Rolle	4'300	17.11 %
	Epresses	4'032	16.04 %
	Yvorne	2'741	10.91 %
	Saint-Saphorin	2'288	9.10 %
	Lutry	1'740	6.92 %
	Morges	1'440	5.73 %
	Montreux ou Vevey	1'141	4.54 %
	Villette	855	3.40 %
	Tartegnin	700	2.79 %
	Villeneuve	565	2.25 %
	Aigle	160	0.64 %
	Total cépage	25'131	0.07 %
Muscat / Muscat Ottonel	Morges	22'352	45.35 %
	Nyon	13'456	27.30 %
	Perroy	3'339	6.77 %
	Mont-sur-Rolle	2'377	4.82 %
	Bonvillars	1'472	2.99 %
	Tartegnin	1'399	2.84 %
	Côtes-de-l'Orbe	1'063	2.16 %
	Villeneuve	1'000	2.03 %
	Montreux ou Vevey	820	1.66 %
	Bex	575	1.17 %
	Epresses	447	0.91 %
	Féchy	300	0.61 %
	Vinzel	208	0.42 %
	Villette	200	0.41 %
	Bursinel	200	0.41 %
	Aubonne	84	0.17 %
	Total cépage	49'292	0.13 %
Müller Thurgau	Côtes-de-l'Orbe	19'871	35.92 %
	Morges	10'203	18.44 %
	Nyon	7'266	13.14 %
	Vully	3'510	6.35 %
	Bonvillars	2'915	5.27 %
	Montreux ou Vevey	2'734	4.94 %
	Epresses	2'243	4.05 %
	Luins	1'800	3.25 %
	Tartegnin	1'300	2.35 %
	Lutry	1'180	2.13 %
	Yvorne	1'150	2.08 %
	Villette	878	1.59 %
	Vinzel	256	0.46 %
Bex	11	0.02 %	

6.5 - Surface viticole par cépage et par lieu de production (suite)

Cépage	Lieu de production	Surface (m ²)	Pourcent
	Total cépage	55'317	0.15 %
Nobling	Chardonne	230	100.00 %
	Total cépage	230	0.00 %
Pinot blanc	Nyon	31'747	22.63 %
	Bonvillars	24'379	17.38 %
	Morges	18'281	13.03 %
	Montreux ou Vevey	7'855	5.60 %
	Begnins	7'517	5.36 %
	Tartegnin	7'389	5.27 %
	Côtes-de-l'Orbe	6'996	4.99 %
	Bex	6'301	4.49 %
	Mont-sur-Rolle	3'960	2.82 %
	Chardonne	3'610	2.57 %
	Villette	3'247	2.31 %
	Ollon	3'000	2.14 %
	Luins	2'885	2.06 %
	Vully	2'290	1.63 %
	Perroy	1'931	1.38 %
	Féchy	1'930	1.38 %
	Lutry	1'621	1.16 %
	Bursinel	1'500	1.07 %
	Coteau de Vincy	1'150	0.82 %
	Villeneuve	900	0.64 %
	Aubonne	755	0.54 %
	Epresses	570	0.41 %
	Yvorne	450	0.32 %
	Total cépage	140'264	0.37 %
Pinot gris / Malvoisie	Morges	47'399	13.89 %
	Nyon	32'260	9.45 %
	Bonvillars	30'431	8.92 %
	Vully	18'454	5.41 %
	Chardonne	14'659	4.30 %
	Luins	12'930	3.79 %
	Saint-Saphorin	12'840	3.76 %
	Begnins	12'623	3.70 %
	Yvorne	12'575	3.68 %
	Ollon	12'441	3.65 %
	Mont-sur-Rolle	11'811	3.46 %
	Tartegnin	11'810	3.46 %
	Côtes-de-l'Orbe	11'217	3.29 %
	Bex	11'204	3.28 %
	Perroy	11'028	3.23 %
	Villeneuve	10'186	2.98 %
	Aigle	10'007	2.93 %
	Coteau de Vincy	9'805	2.87 %
	Villette	8'863	2.60 %
	Aubonne	7'309	2.14 %
Vinzel	6'248	1.83 %	
Epresses	6'015	1.76 %	
Féchy	5'656	1.66 %	

6.5 - Surface viticole par cépage et par lieu de production (suite)

Cépage	Lieu de production	Surface (m ²)	Pourcent
	Lutry	5'441	1.59 %
	Bursinel	5'160	1.51 %
	Montreux ou Vevey	2'499	0.73 %
	Dézaley Grand cru	400	0.12 %
	Total cépage	341'271	0.90 %
Pinot noir	Morges	767'799	15.64 %
	Bonvillars	583'241	11.88 %
	Nyon	362'516	7.38 %
	Côtes-de-l'Orbe	275'024	5.60 %
	Bex	254'263	5.18 %
	Ollon	219'408	4.47 %
	Yvorne	213'615	4.35 %
	Epresses	197'042	4.01 %
	Vully	175'535	3.57 %
	Saint-Saphorin	164'860	3.36 %
	Tartegnin	157'570	3.21 %
	Aigle	156'950	3.20 %
	Montreux ou Vevey	151'468	3.08 %
	Villette	145'123	2.96 %
	Mont-sur-Rolle	125'643	2.56 %
	Chardonne	125'223	2.55 %
	Begnins	124'690	2.54 %
	Perroy	117'830	2.40 %
	Villeneuve	109'307	2.23 %
	Lutry	106'851	2.18 %
	Luins	85'082	1.73 %
	Coteau de Vincy	79'657	1.62 %
	Aubonne	72'928	1.49 %
	Bursinel	45'196	0.92 %
	Féchy	42'698	0.87 %
	Vinzel	32'442	0.66 %
	Dézaley Grand cru	18'103	0.37 %
	Calamin Grand cru	320	0.01 %
	Total cépage	4'910'384	12.91 %
Plant Robert	Villette	26'639	31.88 %
	Epresses	23'554	28.19 %
	Lutry	9'479	11.34 %
	Mont-sur-Rolle	8'150	9.75 %
	Chardonne	6'507	7.79 %
	Montreux ou Vevey	3'996	4.78 %
	Saint-Saphorin	3'417	4.09 %
	Côtes-de-l'Orbe	1'387	1.66 %
	Perroy	320	0.38 %
	Dézaley Grand cru	107	0.13 %
	Total cépage	83'556	0.22 %
Regent	Yvorne	3'500	31.65 %
	Vully	1'960	17.72 %
	Morges	1'674	15.14 %
	Chardonne	1'373	12.42 %
	Aubonne	1'093	9.88 %

6.5 - Surface viticole par cépage et par lieu de production (suite)

Cépage	Lieu de production	Surface (m ²)	Pourcent
	Montreux ou Vevey	498	4.50 %
	Ollon	450	4.07 %
	Nyon	325	2.94 %
	Perroy	185	1.67 %
	Total cépage	11'058	0.03 %
Riesling	Epresses	1'794	21.91 %
	Villette	1'410	17.22 %
	Villeneuve	1'314	16.05 %
	Bonvillars	1'300	15.88 %
	Féchy	1'000	12.21 %
	Lutry	750	9.16 %
	Aigle	352	4.30 %
	Bex	267	3.26 %
Total cépage	8'187	0.02 %	
Saint-Laurent	Saint-Saphorin	1'000	81.17 %
	Vully	232	18.83 %
	Total cépage	1'232	0.00 %
Sauvignon blanc	Morges	32'907	22.26 %
	Nyon	15'816	10.70 %
	Aubonne	11'369	7.69 %
	Epresses	10'920	7.39 %
	Bex	7'880	5.33 %
	Luins	6'463	4.37 %
	Villeneuve	6'440	4.36 %
	Begnins	6'190	4.19 %
	Mont-sur-Rolle	5'968	4.04 %
	Ollon	5'945	4.02 %
	Coteau de Vincy	5'753	3.89 %
	Montreux ou Vevey	4'511	3.05 %
	Bonvillars	4'164	2.82 %
	Lutry	3'936	2.66 %
	Féchy	3'694	2.50 %
	Chardonne	3'169	2.14 %
	Villette	3'023	2.04 %
	Tartegnin	2'289	1.55 %
	Aigle	1'754	1.19 %
	Vinzel	1'650	1.12 %
	Saint-Saphorin	1'120	0.76 %
	Vully	1'100	0.74 %
	Calamin Grand cru	1'052	0.71 %
	Yvorne	711	0.48 %
	Total cépage	147'824	0.39 %
	Sauvignon gris	Begnins	3'804
Féchy		1'026	17.37 %
Perroy		800	13.55 %
Montreux ou Vevey		156	2.64 %
Epresses		120	2.03 %
Total cépage	5'906	0.02 %	

6.5 - Surface viticole par cépage et par lieu de production (suite)

Cépage	Lieu de production	Surface (m ²)	Pourcent
Savagnin blanc	Morges	5'085	29.61 %
	Bex	2'656	15.47 %
	Mont-sur-Rolle	2'083	12.13 %
	Yvorne	2'020	11.76 %
	Coteau de Vincy	1'276	7.43 %
	Villette	1'100	6.41 %
	Epresses	800	4.66 %
	Aubonne	700	4.08 %
	Vinzel	500	2.91 %
	Luins	500	2.91 %
	Chardonne	300	1.75 %
	Vully	153	0.89 %
	Total cépage		17'173
Servagnin	Morges	10'300	100.00 %
	Total cépage	10'300	0.03 %
Seyval blanc	Vully	328	100.00 %
	Total cépage	328	0.00 %
Solaris	Bonvillars	3'729	39.99 %
	Morges	2'500	26.81 %
	Nyon	1'980	21.24 %
	Mont-sur-Rolle	1'115	11.96 %
	Total cépage	9'324	0.02 %
Sylvaner	Lutry	6'122	19.50 %
	Villette	5'092	16.22 %
	Saint-Saphorin	4'450	14.17 %
	Bex	4'380	13.95 %
	Ollon	4'091	13.03 %
	Epresses	3'735	11.90 %
	Chardonne	1'264	4.03 %
	Morges	1'197	3.81 %
	Villeneuve	650	2.07 %
	Yvorne	350	1.11 %
	Montreux ou Vevey	68	0.22 %
	Total cépage	31'399	0.08 %
	Syrah	Morges	13'250
Saint-Saphorin		12'187	13.35 %
Bex		10'613	11.62 %
Ollon		8'633	9.46 %
Aigle		6'525	7.15 %
Dézaley Grand cru		5'631	6.17 %
Nyon		5'290	5.79 %
Yvorne		5'041	5.52 %
Villette		3'629	3.97 %
Mont-sur-Rolle		2'702	2.96 %
Vinzel		2'193	2.40 %
Begnins		2'000	2.19 %
Epresses		1'687	1.85 %
Féchy		1'547	1.69 %

6.5 - Surface viticole par cépage et par lieu de production (suite)

Cépage	Lieu de production	Surface (m ²)	Pourcent
	Côtes-de-l'Orbe	1'542	1.69 %
	Montreux ou Vevey	1'488	1.63 %
	Lutry	1'445	1.58 %
	Villeneuve	1'425	1.56 %
	Tartegnin	1'110	1.22 %
	Coteau de Vincy	1'101	1.21 %
	Luins	1'000	1.10 %
	Chardonne	620	0.68 %
	Bursinel	385	0.42 %
	Calamin Grand cru	260	0.28 %
	Total cépage	91'304	0.24 %
Sémillon	Nyon	2'249	54.56 %
	Féchy	690	16.74 %
	Luins	600	14.56 %
	Aubonne	583	14.14 %
	Total cépage	4'122	0.01 %
Trousseau	Morges	1'264	100.00 %
	Total cépage	1'264	0.00 %
Viognier	Morges	32'488	23.53 %
	Nyon	18'063	13.08 %
	Begnins	16'032	11.61 %
	Lutry	9'925	7.19 %
	Villette	9'248	6.70 %
	Chardonne	7'370	5.34 %
	Saint-Saphorin	6'247	4.52 %
	Mont-sur-Rolle	5'408	3.92 %
	Aigle	5'004	3.62 %
	Aubonne	3'500	2.53 %
	Bursinel	3'152	2.28 %
	Montreux ou Vevey	3'000	2.17 %
	Tartegnin	2'881	2.09 %
	Ollon	2'194	1.59 %
	Epresses	2'030	1.47 %
	Côtes-de-l'Orbe	1'800	1.30 %
	Coteau de Vincy	1'679	1.22 %
	Vully	1'521	1.10 %
	Yvorne	1'250	0.91 %
	Perroy	1'100	0.80 %
	Luins	1'000	0.72 %
	Bex	993	0.72 %
	Bonvillars	900	0.65 %
	Calamin Grand cru	560	0.41 %
	Villeneuve	500	0.36 %
	Dézaley Grand cru	250	0.18 %
	Total cépage	138'095	0.36 %
	Total canton	38'036'351	100.00 %

6.6 - Surface blancs/rouges par lieu de production pour tout le canton

Lieu de production	Couleur	Surface (m ²)	Pourcent
Aigle	Blanc	1'058'891	81.23 %
	Rouge	239'397	18.36 %
	Improductif	5'285	0.41 %
	Total lieu de production	1'303'573	3.43 %
Aubonne	Blanc	595'008	76.09 %
	Rouge	179'999	23.02 %
	Improductif	6'924	0.89 %
	Total lieu de production	781'931	2.06 %
Begnins	Blanc	524'120	55.91 %
	Rouge	402'850	42.97 %
	Improductif	10'537	1.12 %
	Total lieu de production	937'507	2.46 %
Bex	Rouge	661'355	60.85 %
	Blanc	387'255	35.63 %
	Improductif	38'298	3.52 %
	Total lieu de production	1'086'908	2.86 %
Bonvillars	Rouge	1'131'391	60.02 %
	Blanc	736'479	39.07 %
	Improductif	17'209	0.91 %
	Total lieu de production	1'885'079	4.96 %
Bursinel	Blanc	398'620	80.44 %
	Rouge	95'126	19.20 %
	Improductif	1'779	0.36 %
	Total lieu de production	495'525	1.30 %
Calamin Grand cru	Blanc	159'664	98.16 %
	Rouge	2'775	1.71 %
	Improductif	211	0.13 %
	Total lieu de production	162'650	0.43 %
Chardonne	Blanc	740'884	72.34 %
	Rouge	276'789	27.02 %
	Improductif	6'532	0.64 %
	Total lieu de production	1'024'205	2.69 %
Coteau de Vincy	Blanc	446'308	72.32 %
	Rouge	166'541	26.99 %
	Improductif	4'299	0.70 %
	Total lieu de production	617'148	1.62 %
Côtes-de-l'Orbe	Rouge	1'332'599	76.87 %
	Blanc	356'794	20.58 %
	Improductif	44'254	2.55 %
	Total lieu de production	1'733'647	4.56 %
Dézaley Grand cru	Blanc	430'963	86.12 %

6.6 - Surface blancs/rouges par lieu de production pour tout le canton (suite)

Lieu de production	Couleur	Surface (m ²)	Pourcent
	Rouge	69'357	13.86 %
	Improductif	82	0.02 %
	Total lieu de production	500'402	1.32 %
Dézaley-Marsens Grand cru	Blanc	37'859	100.00 %
	Total lieu de production	37'859	0.10 %
Epresses	Blanc	1'341'917	79.12 %
	Rouge	350'891	20.69 %
	Improductif	3'152	0.19 %
	Total lieu de production	1'695'960	4.46 %
Féchy	Blanc	1'676'305	94.67 %
	Rouge	87'163	4.92 %
	Improductif	7'294	0.41 %
	Total lieu de production	1'770'762	4.66 %
Luins	Blanc	882'387	79.41 %
	Rouge	227'303	20.46 %
	Improductif	1'493	0.13 %
	Total lieu de production	1'111'183	2.92 %
Lutry	Blanc	561'271	68.29 %
	Rouge	253'405	30.83 %
	Improductif	7'217	0.88 %
	Total lieu de production	821'893	2.16 %
Mont-sur-Rolle	Blanc	2'185'755	85.72 %
	Rouge	349'796	13.72 %
	Improductif	14'325	0.56 %
	Total lieu de production	2'549'876	6.70 %
Montreux ou Vevey	Blanc	597'135	59.05 %
	Rouge	404'182	39.97 %
	Improductif	9'969	0.99 %
	Total lieu de production	1'011'286	2.66 %
Morges	Blanc	3'370'567	55.86 %
	Rouge	2'596'626	43.03 %
	Improductif	67'250	1.11 %
	Total lieu de production	6'034'443	15.86 %
Nyon	Rouge	1'464'092	54.54 %
	Blanc	1'177'934	43.88 %
	Improductif	42'525	1.58 %
	Total lieu de production	2'684'551	7.06 %
Ollon	Blanc	764'027	62.05 %
	Rouge	464'980	37.77 %
	Improductif	2'228	0.18 %

6.6 - Surface blancs/rouges par lieu de production pour tout le canton (suite)

Lieu de production	Couleur	Surface (m ²)	Pourcent
	Total lieu de production	1'231'235	3.24 %
Perroy	Blanc	828'045	74.42 %
	Rouge	284'617	25.58 %
	Total lieu de production	1'112'662	2.93 %
Saint-Saphorin	Blanc	1'058'083	73.74 %
	Rouge	373'525	26.03 %
	Improductif	3'262	0.23 %
	Total lieu de production	1'434'870	3.77 %
Tartegnin	Blanc	1'013'983	72.87 %
	Rouge	373'289	26.83 %
	Improductif	4'297	0.31 %
	Total lieu de production	1'391'569	3.66 %
Villeneuve	Blanc	403'071	64.10 %
	Rouge	212'538	33.80 %
	Improductif	13'246	2.11 %
	Total lieu de production	628'855	1.65 %
Villette	Blanc	1'113'815	81.34 %
	Rouge	253'653	18.52 %
	Improductif	1'872	0.14 %
	Total lieu de production	1'369'340	3.60 %
Vinzel	Blanc	444'418	85.20 %
	Rouge	77'156	14.79 %
	Improductif	26	0.00 %
	Total lieu de production	521'600	1.37 %
Vully	Rouge	267'180	52.12 %
	Blanc	236'729	46.18 %
	Improductif	8'678	1.69 %
	Total lieu de production	512'587	1.35 %
Yverne	Blanc	1'263'373	79.60 %
	Rouge	321'495	20.25 %
	Improductif	2'377	0.15 %
	Total lieu de production	1'587'245	4.17 %
	Total canton	38'036'351	100.00 %

