

REGISTRE CANTONAL DES VIGNES 2019

TABLE DES MATIERES

PAGE

1.	<u>Informations générales</u>	
	Evolution des surfaces des principaux cépages, période 2010 à 2019	1.1
	Evolution de l'encépagement par régions viticoles, période 2010 à 2019	1.2
	Importance des principaux cépages dans le canton (forme graphique)	1.3
	Répartition des surfaces viticoles entre les principaux districts (forme graphique).....	1.4
	Répartition des surfaces viticoles par région (forme graphique)	1.5
2.	<u>Informations au niveau canton</u>	
	Surface viticole	2.1
	Nombre et surface moyenne des parcelles	2.2
	Surface des lieux de production	2.3
	Surface par cépage	2.4
	Surface par groupe de cépages blancs/rouges	2.5
3.	<u>Informations au niveau district</u>	
	Surface viticole	3.1
	Nombre et surface moyenne des parcelles	3.2
	Surface des lieux de production	3.3
	Surface par cépage	3.4
	Surface par groupe de cépages blancs/rouges	3.5
4.	<u>Informations au niveau région</u>	
	Surface viticole	4.1
	Nombre et surface moyenne des parcelles	4.2
	Surface des lieux de production	4.3
	Surface par cépage	4.4
	Surface par groupe de cépages blancs/rouges	4.5
5.	<u>Informations au niveau commune</u>	
	Surface viticole	5.1
	Nombre et surface moyenne des parcelles	5.2
	Surface des lieux de production	5.3
	Surface par cépage	5.4
	Surface par groupe de cépages blancs/rouges	5.5
	Surface viticole par district et par commune	5.6
	Surface viticole par région et par commune	5.7
	Liste des communes par ordre décroissant de leur surface viticole	5.8
6.	<u>Informations par lieux de production</u>	
	Surface viticole par lieu de production et par district	6.1
	Surface viticole par lieu de production et par région	6.2
	Surface viticole par lieu de production et par commune	6.3
	Surface viticole par lieu de production et par cépage	6.4
	Surface viticole par cépage et par lieu de production	6.5
	Surface viticole blancs / rouges par lieu de production	6.6

Reproductions et citations autorisées avec mention de la source

Elaboré à partir des applications informatiques de la DGAV
gérées par la Direction générale du numérique et des systèmes d'information (DGNSI)
Av. Longemalle 1, CH -1020 Renens

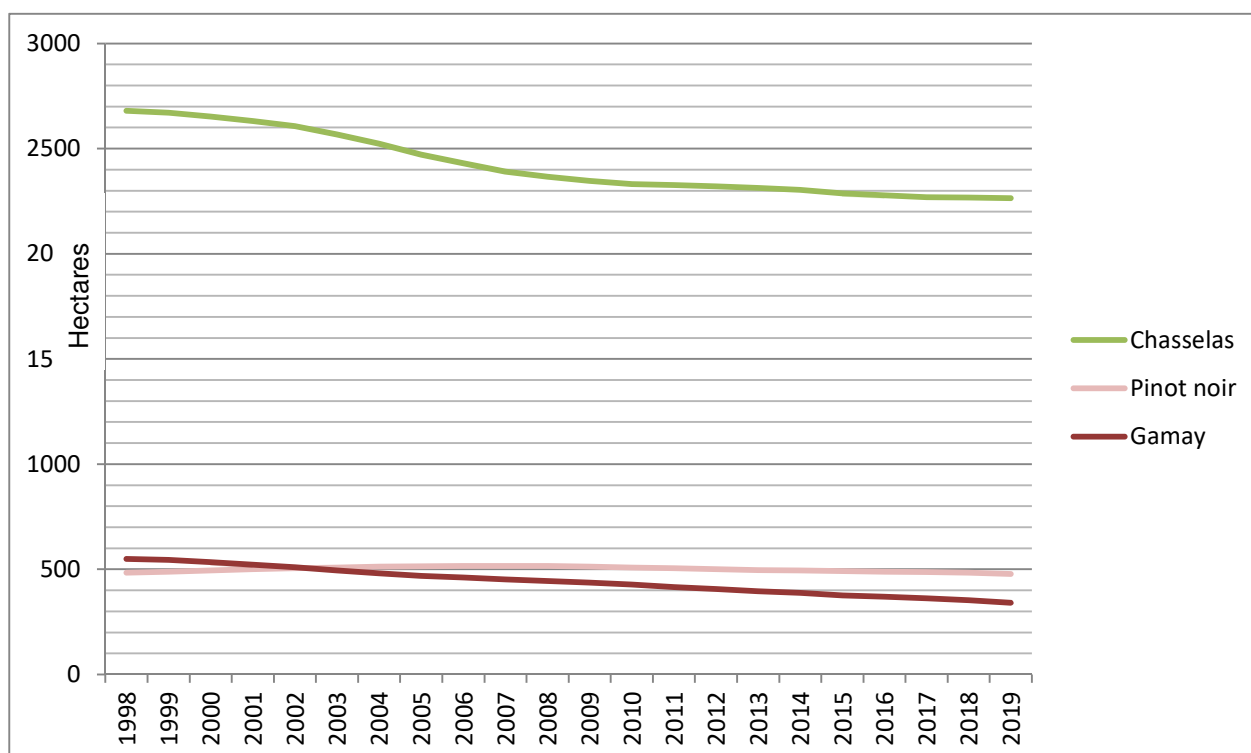
Evolution des surfaces des principaux cépages

Canton sur 10 ans, 10 principaux cépages (ha)

Cépages	Surfaces en ha						Evolution depuis 2010	
	2010	2015	2016	2017	2018	2019	en ha	en %
Chasselas	2330.6	2287.0	2278.1	2268.5	2267.4	2264.9	- 65.7	- 2.8%
Pinot noir	508.5	491.0	487.8	487.2	483.8	478.5	- 30.0	- 5.9%
Gamay	428.2	376.5	369.7	362.2	352.9	340.9	- 87.3	- 20.4%
Gamaret	130.3	146.6	148.3	150.4	150.7	150.8	+ 20.5	+ 15.7%
Garanoir	106.7	119.2	119.9	121.6	123.3	123.9	+ 17.2	+ 16.1%
Merlot	35.6	49.4	52.5	56.9	61.2	65.8	+ 30.2	+ 84.8%
Chardonnay	39.0	40.5	42.9	42.9	43.1	44.2	+ 5.2	+ 13.3%
Pinot gris	32.9	34.1	34.7	35.5	36.9	38.0	+ 5.1	+ 15.5%
Doral	23.2	28.0	28.6	28.9	29.1	29.0	+ 5.8	+ 25.0%
Galotta	9.5	19.7	22.0	26.2	26.8	28.1	+ 18.6	+ 195.8%
Autres cépages (51)	173.6	211.6	217.3	220.9	229.3	246.0	+ 72.4	+ 41.7%
Somme	3818.1	3803.6	3801.8	3801.2	3804.5	3810.1	- 8.0	- 0.2%

Les 10 principaux cépages concernent 94% des surfaces viticoles cantonales. Les 51 autres cépages admis à l'AOC constituent le solde des surfaces.

Canton sur 20 ans, 3 principaux cépages (ha)



Les trois principaux cépages

Les surfaces de **Chasselas** et de **Gamay** ont perdu ensemble près de 580 ha en 20 ans. Le Gamay poursuit sa diminution, alors que le Chasselas se stabilise. Le **Pinot noir** maintient ses surfaces, proches de 480 ha. Les 3 principaux cépages occupent une surface de 3084 ha, soit 81.7 % de la surface viticole vaudoise.

Les autres cépages rouges

Le Merlot, présente la plus forte augmentation de surface durant ces 10 dernières années (+ 30.2 ha). Les surfaces de Gamaret demeurent stables. Les problèmes de dépérissement constatés chez ce cépage implanté dans certaines conditions pédoclimatiques sont sans doute un frein à son expansion.

Au 10^{ème} rang des surfaces pointe le Galotta qui continue sa progression. Quatre obtentions d'Agroscope figurent parmi les 10 cépages les plus cultivés: soit Gamaret, Garanoir, Doral et Galotta. Le Divico, cépage résistant au mildiou, à l'oïdium et à la pourriture grise, également obtenu par Agroscope, couvre actuellement 12.1 ha. Le canton de Vaud est le deuxième canton après Genève en surface de ce cépage homologué en 2013 et représentant un grand intérêt pour la réduction des intrants phytosanitaires.

Les autres cépages blancs

Les surfaces de Chardonnay et Pinot gris sont stables. Sous l'impulsion du projet d'étude des terroirs vaudois pour lequel il avait été choisi comme cépage blanc de référence, le Doral atteint 29.0 ha. Né de l'union du Bronner et du Gamaret, le Divona fait son apparition dans le vignoble vaudois. Ce cépage obtenu par Agroscope figure depuis 2018 sur la liste des cépages autorisés pour les vins d'appellation d'origine contrôlée. Sa résistance aux principales maladies fongiques de la vigne est un atout indéniable pour une viticulture durable.

Evolution de l'encépagement par régions viticoles

Période 2010-2019

Chablais	Surfaces en ha						Evolution depuis 2010	
	2010	2015	2016	2017	2018	2019	en ha	en %
Chasselas	373.2	367.9	368.2	366.4	365.4	367.1	- 6.1	- 1.6%
Pinot noir	100.3	95.4	94.2	94.7	92.2	90.7	- 9.6	- 9.6%
Gamay	47.7	40.0	41.0	39.6	39.1	36.3	- 11.4	- 23.9%
Gamaret	13.9	16.9	17.0	17.3	17.3	16.9	+ 3.0	+ 21.6%
Merlot	8.0	10.3	10.8	11.5	11.7	12.2	+ 4.2	+ 52.5%
Garanoir	8.5	9.2	9.4	9.3	9.8	9.8	+ 1.3	+ 15.3%
Pinot gris	5.8	5.6	5.7	5.7	6.0	5.8	+ 0.0	+ 0.0%
Galotta	1.2	3.3	3.3	3.4	4.1	4.3	+ 3.1	+ 258.3%
Syrah	3.1	3.2	3.3	3.5	3.7	3.7	+ 0.6	+ 19.4%
Chardonnay	4.0	4.2	4.2	4.0	3.7	3.6	- 0.4	- 10.0%

Lavaux	Surfaces en ha						Evolution depuis 2010	
	2010	2015	2016	2017	2018	2019	en ha	en %
Chasselas	588.0	575.4	574.3	571.4	572.1	571.2	- 16.8	- 2.9%
Pinot noir	94.4	90.9	88.6	88.0	86.3	84.8	- 9.6	- 10.2%
Gamay	45.0	39.5	39.1	38.6	36.7	35.3	- 9.7	- 21.6%
Gamaret	14.1	17.0	17.5	17.8	18.2	18.2	+ 4.1	+ 29.1%
Garanoir	11.7	12.3	12.1	12.7	13.0	12.9	+ 1.2	+ 10.3%
Merlot	6.2	9.2	10.0	10.4	11.8	12.2	+ 6.0	+ 96.8%
Plant Robert	5.7	7.4	7.8	8.1	8.3	8.4	+ 2.7	+ 47.4%
Chardonnay	5.6	6.0	6.1	6.0	5.8	5.6	+ 0.0	+ 0.0%
Pinot gris	5.3	5.1	5.1	5.2	5.3	5.1	- 0.2	- 3.8%
Diolinoir	3.4	4.0	4.1	4.1	4.4	4.4	+ 1.0	+ 29.4%

La Côte	Surfaces en ha						Evolution depuis 2010	
	2010	2015	2016	2017	2018	2019	en ha	en %
Chasselas	1258.6	1234.7	1227.8	1224.7	1223.1	1219.9	- 38.7	- 3.1%
Pinot noir	204.8	201.4	201.3	200.4	199.9	197.2	- 7.6	- 3.7%
Gamay	235.4	202.4	196.0	191.9	186.5	181.1	- 54.3	- 23.1%
Gamaret	78.0	85.4	86.3	87.5	86.9	87.4	+ 9.4	+ 12.1%
Garanoir	60.2	66.4	66.6	67.0	67.9	67.9	+ 7.7	+ 12.8%
Merlot	19.7	27.1	28.5	31.7	34.1	37.6	+ 17.9	+ 90.9%
Chardonnay	23.4	23.6	26.0	26.2	26.3	27.2	+ 3.8	+ 16.2%
Doral	19.7	23.2	23.5	23.6	23.6	23.4	+ 3.7	+ 18.8%
Pinot gris	16.5	17.4	17.6	17.7	18.5	19.3	+ 2.8	+ 17.0%
Galotta	5.6	11.2	13.3	14.0	15.4	16.5	+ 10.9	+ 194.6%

Evolution de l'encépagement par régions viticoles**Période 2010-2019**

Côtes de l'Orbe	Surfaces en ha						Evolution depuis 2010	
	2010	2015	2016	2017	2018	2019	en ha	en %
Gamay	71.9	68.1	66.9	65.5	64.3	62.7	- 9.2	- 12.8%
Chasselas	24.4	28.3	28.6	28.7	28.8	29.1	+ 4.7	+ 19.3%
Pinot noir	31.6	27.5	27.5	27.4	27.5	27.2	- 4.4	- 13.9%
Garanoir	14.5	16.2	16.4	16.7	16.5	16.4	+ 1.9	+ 13.1%
Gamaret	12.2	13.9	14.0	14.2	14.6	14.5	+ 2.3	+ 18.9%
Chardonnay	1.3	2.0	2.0	2.0	2.6	2.6	+ 1.3	+ 100.0%
Müller-Thurgau	2.1	2.0	2.0	2.0	2.9	2.3	+ 0.2	+ 9.5%
Mara	0.0	1.3	1.4	1.7	1.8	2.3	+ 2.3	/
Divico	0.0	0.4	0.5	1.1	1.3	1.8	+ 1.8	/
Merlot	0.2	0.6	0.8	0.9	1.3	1.4	+ 1.2	+ 600.0%

Bonvillars	Surfaces en ha						Evolution depuis 2010	
	2010	2015	2016	2017	2018	2019	en ha	en %
Pinot noir	60.7	58.3	58.1	58.2	58.3	59.1	- 1.6	- 2.6%
Chasselas	66.1	61.5	60.8	59.0	58.5	57.6	- 8.5	- 12.9%
Gamay	25.0	23.6	23.6	23.7	23.1	22.2	- 2.8	- 11.2%
Garanoir	10.4	13.6	13.9	14.4	14.6	15.3	+ 4.9	+ 47.1%
Gamaret	10.4	11.8	11.9	12.0	12.1	12.1	+ 1.7	+ 16.3%
Chardonnay	3.9	3.9	3.8	4.0	4.0	4.4	+ 0.5	+ 12.8%
Pinot gris	2.7	3.0	3.2	3.5	3.9	4.2	+ 1.5	+ 55.6%
Pinot blanc	2.2	2.4	2.5	2.5	2.5	2.5	+ 0.3	+ 13.6%
Galotta	1.5	2.3	2.3	2.4	2.5	2.5	+ 1.0	+ 66.7%
Merlot	1.1	1.5	1.5	1.5	1.5	1.6	+ 0.5	+ 45.5%

Vully	Surfaces en ha						Evolution depuis 2010	
	2010	2015	2016	2017	2018	2019	en ha	en %
Chasselas	20.3	19.2	18.5	18.5	19.5	20.1	- 0.2	- 1.0%
Pinot noir	16.7	17.6	18.1	18.1	19.6	19.5	+ 2.8	+ 16.8%
Gamay	3.2	3.0	3.0	3.0	3.2	3.3	+ 0.1	+ 3.1%
Pinot gris	1.6	1.8	2.0	2.0	2.2	2.4	+ 0.8	+ 50.0%
Gamaret	1.6	1.6	1.6	1.7	1.6	1.7	+ 0.1	+ 6.2%
Garanoir	1.3	1.5	1.5	1.5	1.5	1.5	+ 0.2	+ 15.4%
Mara	0.0	0.7	0.8	0.9	0.9	1.1	+ 1.1	/
Merlot	0.4	0.7	0.8	0.8	0.8	0.8	+ 0.4	+ 100.0%
Chardonnay	0.8	0.8	0.8	0.7	0.7	0.7	- 0.1	- 12.5%
Diolinoir	0.4	0.5	0.5	0.5	0.5	0.5	+ 0.1	+ 25.0%

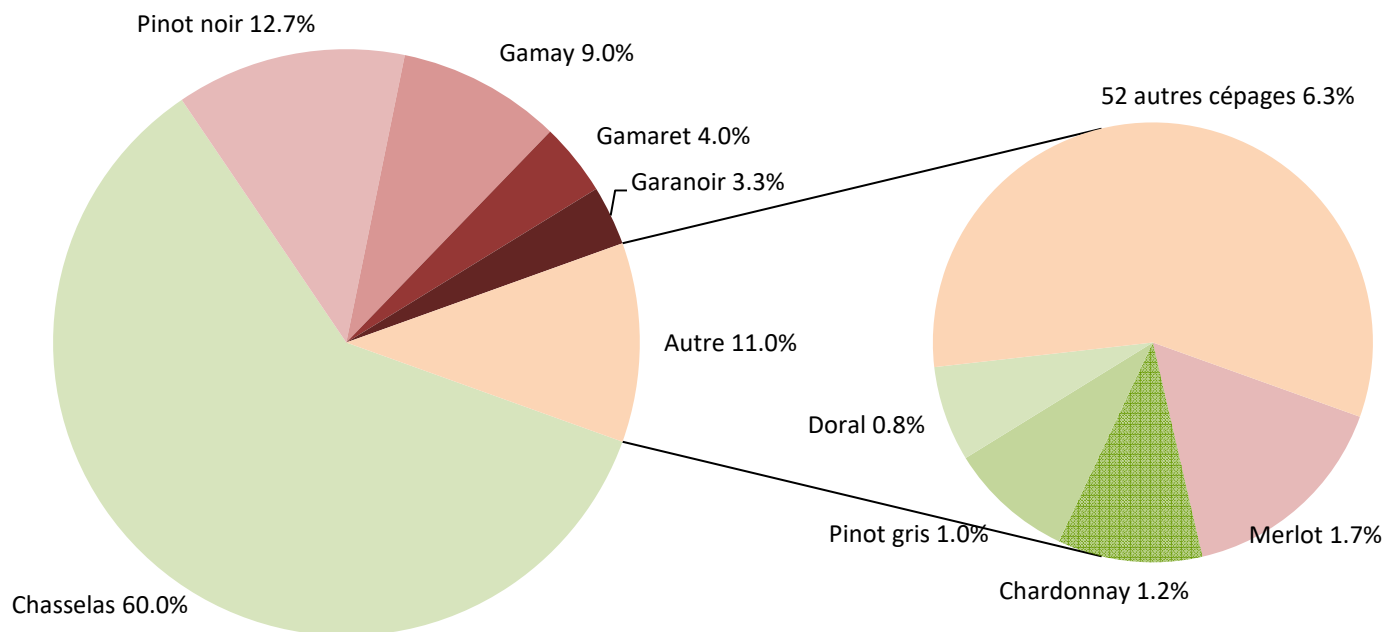
Par rapport à 2010, la part du Chasselas a diminué dans toutes les régions du canton, sauf dans les Côtes de l'Orbe (+19.3 %) où ce cépage reste toutefois loin derrière le Gamay. Cette diminution est la plus conséquente à Bonvillars (-12.9 %) et la plus faible dans le Vully (-1.0 %) et le Chablais (-1.6 %). Toutefois, on constate que les surfaces de Chasselas sont stabilisées depuis 2018.

Le Gamay est la variété qui subit les plus grandes diminutions de surfaces. Dans les Côtes de l'Orbe, malgré une diminution de 9.2 ha, ce cépage reste le plus répandu loin devant le Chasselas et le Pinot noir.

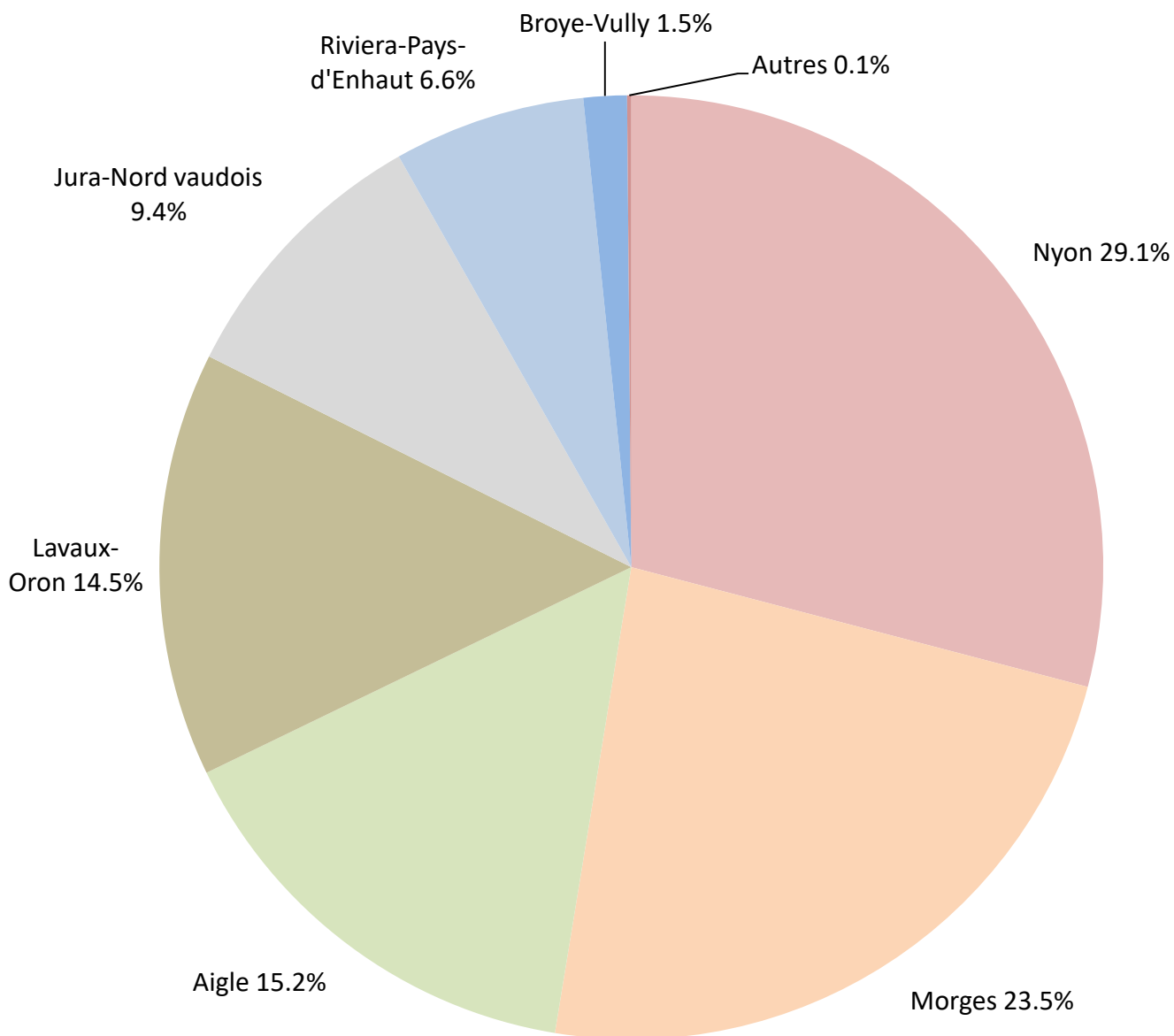
Pour la première fois, les surfaces de Pinot noir dépassent légèrement celles du Chasselas à Bonvillars.

Ces dernières années, il est constaté une stabilisation des surfaces de Gamaret et Garanoir dans toutes les régions.

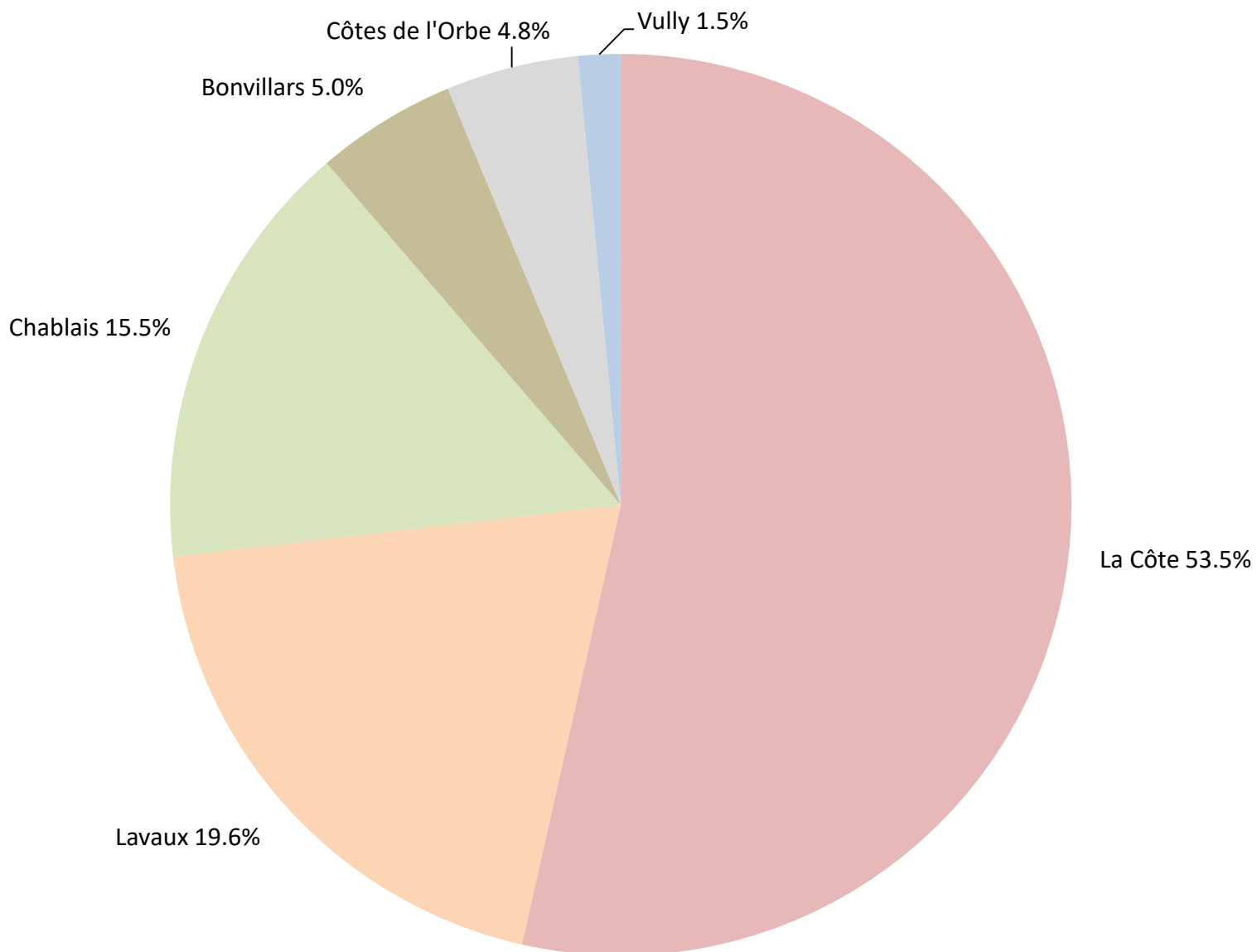
Importance des principaux cépages dans le canton



Répartition des surfaces viticoles entre les principaux districts



Répartition des surfaces viticoles par région



2.1 - Surface viticole du canton

Etat culture	Surface (m ²)	Pourcent
Cultivées	37'735'030	99.04 %
Improductif	365'793	0.96 %
Total canton	38'100'823	100.00 %

2.2 - Nombre de parcelles et surface moyenne des parcelles au niveau canton

Nombre de parcelles recensées	Surface moyenne (m ²)
13'443	2'836

2.3 - Surface des lieux de production pour tout le canton

Lieu de production	Surface (m ²)	Pourcent
Morges	6'022'084	15.81 %
Nyon	2'720'476	7.14 %
Mont-sur-Rolle	2'529'636	6.64 %
Bonvillars	1'888'513	4.96 %
Côtes-de-l'Orbe	1'778'321	4.67 %
Féchy	1'768'375	4.64 %
Epesses	1'705'315	4.48 %
Yverne	1'582'660	4.15 %
Tartegnin	1'456'563	3.82 %
Saint-Saphorin	1'431'407	3.76 %
Villette	1'372'729	3.60 %
Aigle	1'289'297	3.38 %
Ollon	1'221'552	3.21 %
Perroy	1'109'157	2.91 %
Bex	1'086'293	2.85 %
Luins	1'071'097	2.81 %
Chardonne	1'022'170	2.68 %
Montreux ou Vevey	1'005'696	2.64 %
Begnins	938'933	2.46 %
Lutry	806'984	2.12 %
Aubonne	779'592	2.05 %
Villeneuve	625'466	1.64 %
Coteau de Vincy	605'886	1.59 %
Vully	566'636	1.49 %
Vinzel	521'299	1.37 %
Dézaley Grand cru	499'401	1.31 %
Bursinel	493'001	1.29 %
Calamin Grand cru	162'876	0.43 %
Dézaley-Marsens Grand cru	39'408	0.10 %
Total canton	38'100'823	100.00 %

2.4 - Surface par cépage pour tout le canton

Cépage	Surface (m ²)	Pourcent
Chasselas	22'649'471	59.45 %
Pinot noir	4'785'111	12.56 %
Gamay	3'408'901	8.95 %
Gamaret	1'508'209	3.96 %
Garanoir	1'238'727	3.25 %
Merlot	658'297	1.73 %
Chardonnay	441'751	1.16 %
Pinot gris / Malvoisie	380'154	1.00 %
Improductif	365'793	0.96 %
Doral	290'258	0.76 %
Galotta	281'414	0.74 %
Sauvignon blanc	179'370	0.47 %
Viognier	159'055	0.42 %
Cabernet franc	157'745	0.41 %
Pinot blanc	150'700	0.40 %
Divico	120'589	0.32 %
Diolinoir	114'170	0.30 %
Syrah	110'473	0.29 %
Gewürztraminer	104'945	0.28 %
Mara	104'676	0.27 %
Plant Robert	96'359	0.25 %
Autres cépages rouges	68'217	0.18 %
Charmont	58'387	0.15 %
Muscat / Muscat Ottonel	56'296	0.15 %
Müller Thurgau	53'682	0.14 %
Cabernet Sauvignon	50'832	0.13 %
Malbec	39'880	0.10 %
Dakapo	37'865	0.10 %
Altesse	37'243	0.10 %
Dunkelfelder	34'771	0.09 %
Servagnin	32'119	0.08 %
Savagnin blanc	30'747	0.08 %
Sylvaner	30'162	0.08 %
Mondeuse	28'979	0.08 %
Dornfelder	23'741	0.06 %
Chenin blanc	23'033	0.06 %
Auxerrois	15'596	0.04 %
Riesling	14'770	0.04 %
Cabernet Dorsa	13'712	0.04 %
Johanniter	13'586	0.04 %
Aligoté	13'412	0.04 %
Solaris	12'736	0.03 %
Autres cépages blancs	11'384	0.03 %
Regent	10'387	0.03 %
Kerner	10'334	0.03 %
Sauvignon gris	9'660	0.03 %
Nerolo	7'171	0.02 %
Carminoir	6'794	0.02 %
Merello	6'506	0.02 %
Divona	6'440	0.02 %
Ancellotta	4'784	0.01 %
Sémillon	4'338	0.01 %
Marsanne blanche/Hermitage	3'483	0.01 %
Cabernet Jura (Vully)	3'240	0.01 %

2.4 - Surface par cépage pour tout le canton (suite)

Cépage	Surface (m ²)	Pourcent
Cornarello	2'792	0.01 %
Maréchal Foch	2'651	0.01 %
Trousseau	2'392	0.01 %
Humagne rouge	1'871	0.00 %
Gamarello	1'814	0.00 %
Cabernello	1'709	0.00 %
Arvine (petite)	1'585	0.00 %
Amigne	1'440	0.00 %
Saint-Laurent	1'232	0.00 %
Cornalin	1'119	0.00 %
Freisamer/Freiburger	786	0.00 %
Autres hybrides rouges	649	0.00 %
Seyval blanc	328	0.00 %
Total canton	38'100'823	100.00 %

2.5 - Surface par groupe de cépages blancs/rouges pour tout le canton

Groupe de cépages	Surface (m ²)	Pourcent
Blanc	24'765'132	65.00 %
Rouge	12'969'898	34.04 %
Improductif	365'793	0.96 %
Total canton	38'100'823	100.00 %

3.1 - Surface viticole par district

District	Surface (m ²)	Pourcent
Aigle	5'805'268	15.24 %
Broye-Vully	566'636	1.49 %
Gros-de-Vaud	6'566	0.02 %
Jura-Nord vaudois	3'593'260	9.43 %
Lausanne	1'241	0.00 %
Lavaux-Oron	5'540'148	14.54 %
Morges	8'956'488	23.51 %
Nyon	11'080'304	29.08 %
Ouest lausannois	46'315	0.12 %
Riviera-Pays-d'Enhaut	2'504'597	6.57 %
Total canton	38'100'823	100.00 %

3.2 - Nombre de parcelles et surface moyenne des parcelles par district

District	Nombre parc.	Surf. moyenne (m ²)
Aigle	3'137	1'853
Broye-Vully	481	1'178
Gros-de-Vaud	8	821
Jura-Nord vaudois	897	4'006
Lausanne	3	414
Lavaux-Oron	3'762	1'475
Morges	2'126	4'212
Nyon	1'950	5'689
Ouest lausannois	33	1'403
Riviera-Pays-d'Enhaut	1'046	2'395
Total canton	13'443	2'836

3.3 - Surface des lieux de production par district

District	Lieu de production	Surface (m ²)	Pourcent
Aigle	Yvorne	1'582'660	27.26 %
	Aigle	1'289'297	22.21 %
	Ollon	1'221'552	21.04 %
	Bex	1'086'293	18.71 %
	Villeneuve	625'466	10.77 %
	Total district	5'805'268	15.24 %
Broye-Vully	Vully	566'636	100.00 %
	Total district	566'636	1.49 %
Gros-de-Vaud	Morges	6'566	100.00 %
	Total district	6'566	0.02 %
Jura-Nord vaudois	Bonvillars	1'888'513	52.56 %
	Côtes-de-l'Orbe	1'704'747	47.44 %
	Total district	3'593'260	9.43 %
Lausanne	Lutry	1'241	100.00 %
	Total district	1'241	0.00 %
Lavaux-Oron	Epresses	1'705'315	30.78 %
	Villette	1'372'729	24.78 %
	Saint-Saphorin	954'676	17.23 %
	Lutry	805'743	14.54 %
	Dézaley Grand cru	499'401	9.01 %
	Calamin Grand cru	162'876	2.94 %
	Dézaley-Marsens Grand cru	39'408	0.71 %
	Total district	5'540'148	14.54 %
Morges	Morges	5'969'203	66.65 %
	Féchy	1'554'878	17.36 %
	Aubonne	779'592	8.70 %
	Perroy	579'241	6.47 %
	Côtes-de-l'Orbe	73'574	0.82 %
	Total district	8'956'488	23.51 %
Nyon	Nyon	2'720'476	24.55 %
	Mont-sur-Rolle	2'529'636	22.83 %
	Tartegnin	1'456'563	13.15 %
	Luins	1'071'097	9.67 %
	Begnins	938'933	8.47 %
	Coteau de Vincy	605'886	5.47 %
	Perroy	529'916	4.78 %
	Vinzel	521'299	4.70 %
	Bursinel	493'001	4.45 %
	Féchy	213'497	1.93 %
	Total district	11'080'304	29.08 %
Ouest lausannois	Morges	46'315	100.00 %
	Total district	46'315	0.12 %
Riviera-Pays-d'Enhaut	Chardonne	1'022'170	40.81 %

3.3 - Surface des lieux de production par district (suite)

District	Lieu de production	Surface (m ²)	Pourcent
	Montreux ou Vevey	1'005'696	40.15 %
	Saint-Saphorin	476'731	19.03 %
	Total district	2'504'597	6.57 %
	Total canton	38'100'823	100.00 %

3.4 - Surface par cépage par district

District	Cépage	Surface (m ²)	Pourcent
Aigle	Chasselas	3'670'663	63.23 %
	Pinot noir	907'063	15.62 %
	Gamay	362'694	6.25 %
	Gamaret	169'198	2.91 %
	Merlot	122'071	2.10 %
	Garanoir	98'458	1.70 %
	Pinot gris / Malvoisie	58'437	1.01 %
	Galotta	43'003	0.74 %
	Improductif	38'083	0.66 %
	Syrah	37'220	0.64 %
	Chardonnay	36'101	0.62 %
	Cabernet franc	35'207	0.61 %
	Sauvignon blanc	26'644	0.46 %
	Diolinoir	26'537	0.46 %
	Doral	23'794	0.41 %
	Dunkelfelder	16'049	0.28 %
	Cabernet Sauvignon	12'390	0.21 %
	Pinot blanc	12'270	0.21 %
	Gewürztraminer	10'205	0.18 %
	Divico	9'987	0.17 %
	Viognier	9'915	0.17 %
	Mondeuse	9'325	0.16 %
	Autres cépages rouges	8'987	0.15 %
	Sylvaner	8'951	0.15 %
	Savagnin blanc	5'376	0.09 %
	Dornfelder	5'047	0.09 %
	Malbec	4'835	0.08 %
	Chenin blanc	3'553	0.06 %
	Dakapo	3'532	0.06 %
	Regent	3'500	0.06 %
	Riesling	3'281	0.06 %
	Mara	3'110	0.05 %
	Altesse	3'025	0.05 %
	Sauvignon gris	3'000	0.05 %
	Carminoir	2'385	0.04 %
	Nerolo	1'670	0.03 %
	Muscat / Muscat Ottonel	1'550	0.03 %
	Auxerrois	1'401	0.02 %
	Cabernet Dorsa	1'259	0.02 %
	Aligoté	1'100	0.02 %
Arvine (petite)	985	0.02 %	
Marsanne blanche/Hermitage	800	0.01 %	
Charmont	747	0.01 %	
Cornalin	619	0.01 %	
Ancellotta	600	0.01 %	
Autres cépages blancs	477	0.01 %	
Autres hybrides rouges	164	0.00 %	
	Total district	5'805'268	15.24 %
Broye-Vully	Chasselas	200'590	35.40 %
	Pinot noir	195'352	34.48 %
	Gamay	32'874	5.80 %
	Pinot gris / Malvoisie	23'605	4.17 %
	Gamaret	16'930	2.99 %

3.4 - Surface par cépage par district (suite)

District	Cépage	Surface (m ²)	Pourcent
	Garanoir	15'066	2.66 %
	Mara	11'446	2.02 %
	Merlot	8'238	1.45 %
	Improductif	7'336	1.29 %
	Chardonnay	6'965	1.23 %
	Diolinoir	4'906	0.87 %
	Galotta	3'936	0.69 %
	Charmont	3'638	0.64 %
	Divico	3'577	0.63 %
	Gewürztraminer	3'409	0.60 %
	Müller Thurgau	3'310	0.58 %
	Cabernet Jura (Vully)	3'240	0.57 %
	Pinot blanc	3'066	0.54 %
	Doral	2'978	0.53 %
	Cabernet Dorsa	2'913	0.51 %
	Regent	1'960	0.35 %
	Dornfelder	1'943	0.34 %
	Viognier	1'521	0.27 %
	Malbec	1'296	0.23 %
	Johanniter	1'137	0.20 %
	Sauvignon blanc	1'100	0.19 %
	Kerner	970	0.17 %
	Syrah	900	0.16 %
	Savagnin blanc	778	0.14 %
	Altesse	625	0.11 %
	Seyval blanc	328	0.06 %
	Riesling	277	0.05 %
	Saint-Laurent	232	0.04 %
	Autres cépages rouges	194	0.03 %
	Total district	566'636	1.49 %
Gros-de-Vaud	Pinot noir	2'259	34.40 %
	Gamay	1'885	28.71 %
	Gamaret	1'500	22.84 %
	Garanoir	350	5.33 %
	Improductif	260	3.96 %
	Solaris	200	3.05 %
	Chasselas	112	1.71 %
	Total district	6'566	0.02 %
Jura-Nord vaudois	Chasselas	860'303	23.94 %
	Pinot noir	846'652	23.56 %
	Gamay	809'885	22.54 %
	Garanoir	314'551	8.75 %
	Gamaret	262'342	7.30 %
	Improductif	89'936	2.50 %
	Chardonnay	69'911	1.95 %
	Pinot gris / Malvoisie	53'537	1.49 %
	Galotta	35'750	0.99 %
	Pinot blanc	34'274	0.95 %
	Divico	29'731	0.83 %
	Merlot	29'680	0.83 %
	Mara	26'763	0.74 %

3.4 - Surface par cépage par district (suite)

District	Cépage	Surface (m ²)	Pourcent
	Müller Thurgau	26'129	0.73 %
	Doral	14'122	0.39 %
	Cabernet franc	13'567	0.38 %
	Autres cépages rouges	13'069	0.36 %
	Gewürztraminer	8'666	0.24 %
	Sauvignon blanc	5'064	0.14 %
	Merello	4'763	0.13 %
	Dakapo	4'666	0.13 %
	Muscat / Muscat Ottonel	4'296	0.12 %
	Solaris	4'152	0.12 %
	Viognier	4'071	0.11 %
	Cabernet Dorsa	3'862	0.11 %
	Autres cépages blancs	3'057	0.09 %
	Savagnin blanc	2'778	0.08 %
	Plant Robert	2'387	0.07 %
	Nerolo	2'300	0.06 %
	Syrah	2'152	0.06 %
	Auxerrois	1'770	0.05 %
	Charmont	1'642	0.05 %
	Dunkelfelder	1'404	0.04 %
	Riesling	1'330	0.04 %
	Diolinoir	1'110	0.03 %
	Cabernet Sauvignon	1'109	0.03 %
	Cornarello	1'056	0.03 %
	Ancellotta	688	0.02 %
	Marsanne blanche/Hermitage	635	0.02 %
	Chenin blanc	100	0.00 %
	Total district	3'593'260	9.43 %
Lausanne	Chasselas	684	55.12 %
	Merlot	545	43.92 %
	Pinot noir	12	0.97 %
	Total district	1'241	0.00 %
Lavaux-Oron	Chasselas	4'133'690	74.61 %
	Pinot noir	552'785	9.98 %
	Gamay	168'440	3.04 %
	Gamaret	102'624	1.85 %
	Merlot	87'543	1.58 %
	Plant Robert	67'934	1.23 %
	Garanoir	58'042	1.05 %
	Improductif	35'531	0.64 %
	Pinot gris / Malvoisie	32'045	0.58 %
	Diolinoir	31'766	0.57 %
	Chardonnay	30'234	0.55 %
	Syrah	29'699	0.54 %
	Viognier	24'915	0.45 %
	Sauvignon blanc	23'293	0.42 %
	Cabernet franc	15'757	0.28 %
	Sylvaner	15'241	0.28 %
	Galotta	14'110	0.25 %
	Autres cépages rouges	13'495	0.24 %
	Divico	11'660	0.21 %

3.4 - Surface par cépage par district (suite)

District	Cépage	Surface (m ²)	Pourcent
	Mondeuse	8'515	0.15 %
	Doral	7'538	0.14 %
	Mara	7'074	0.13 %
	Pinot blanc	6'476	0.12 %
	Riesling	6'162	0.11 %
	Gewürztraminer	5'943	0.11 %
	Chenin blanc	5'807	0.10 %
	Autres cépages blancs	5'335	0.10 %
	Cabernet Sauvignon	5'188	0.09 %
	Charmont	4'383	0.08 %
	Savagnin blanc	3'150	0.06 %
	Müller Thurgau	2'976	0.05 %
	Cabernet Dorsa	2'963	0.05 %
	Malbec	2'307	0.04 %
	Divona	2'300	0.04 %
	Maréchal Foch	2'151	0.04 %
	Marsanne blanche/Hermitage	2'048	0.04 %
	Altesse	1'824	0.03 %
	Muscat / Muscat Ottonel	1'681	0.03 %
	Nerolo	1'480	0.03 %
	Solaris	1'166	0.02 %
	Johanniter	800	0.01 %
	Sauvignon gris	720	0.01 %
	Ancellotta	645	0.01 %
	Arvine (petite)	600	0.01 %
	Dakapo	573	0.01 %
	Carminoir	435	0.01 %
	Autres hybrides rouges	304	0.01 %
	Cabernello	150	0.00 %
	Gamarello	150	0.00 %
	Sémillon	150	0.00 %
	Merello	150	0.00 %
	Cornarello	150	0.00 %
	Dunkelfelder	50	0.00 %
	Total district	5'540'148	14.54 %
Morges	Chasselas	5'187'167	57.92 %
	Pinot noir	952'884	10.64 %
	Gamay	891'153	9.95 %
	Gamaret	439'849	4.91 %
	Garanoir	382'159	4.27 %
	Chardonnay	159'004	1.78 %
	Merlot	121'234	1.35 %
	Doral	117'000	1.31 %
	Improductif	99'732	1.11 %
	Galotta	72'247	0.81 %
	Pinot gris / Malvoisie	72'183	0.81 %
	Sauvignon blanc	55'823	0.62 %
	Viognier	38'511	0.43 %
	Divico	33'694	0.38 %
	Servagnin	32'119	0.36 %
	Gewürztraminer	31'174	0.35 %
	Cabernet franc	30'403	0.34 %
	Mara	26'434	0.30 %

3.4 - Surface par cépage par district (suite)

District	Cépage	Surface (m ²)	Pourcent
	Muscat / Muscat Ottonel	26'152	0.29 %
	Altesse	22'716	0.25 %
	Pinot blanc	18'742	0.21 %
	Syrah	14'743	0.16 %
	Dakapo	14'008	0.16 %
	Cabernet Sauvignon	12'627	0.14 %
	Malbec	9'751	0.11 %
	Savagnin blanc	9'581	0.11 %
	Diolinoir	9'337	0.10 %
	Autres cépages rouges	8'934	0.10 %
	Müller Thurgau	8'845	0.10 %
	Dornfelder	8'314	0.09 %
	Charmont	6'351	0.07 %
	Dunkelfelder	4'835	0.05 %
	Kerner	4'262	0.05 %
	Divona	3'903	0.04 %
	Regent	3'207	0.04 %
	Carminoir	2'927	0.03 %
	Solaris	2'775	0.03 %
	Trousseau	2'392	0.03 %
	Aligoté	2'209	0.02 %
	Mondeuse	1'998	0.02 %
	Sauvignon gris	1'826	0.02 %
	Plant Robert	1'440	0.02 %
	Sémillon	1'339	0.01 %
	Chenin blanc	1'246	0.01 %
	Cabernet Dorsa	1'115	0.01 %
	Sylvaner	1'097	0.01 %
	Ancellotta	1'083	0.01 %
	Riesling	1'000	0.01 %
	Autres cépages blancs	817	0.01 %
	Auxerrois	800	0.01 %
	Freisamer/Freiburger	786	0.01 %
	Johanniter	684	0.01 %
	Cornarello	380	0.00 %
	Gamarello	380	0.00 %
	Nerolo	380	0.00 %
	Cabernello	369	0.00 %
	Merello	367	0.00 %
	Total district	8'956'488	23.51 %
Nyon	Chasselas	7'006'474	63.23 %
	Pinot noir	1'026'731	9.27 %
	Gamay	955'374	8.62 %
	Gamaret	434'732	3.92 %
	Garanoir	298'736	2.70 %
	Merlot	253'853	2.29 %
	Pinot gris / Malvoisie	120'637	1.09 %
	Doral	116'884	1.05 %
	Chardonnay	111'650	1.01 %
	Galotta	92'179	0.83 %
	Pinot blanc	64'957	0.59 %
	Viognier	59'496	0.54 %
	Improductif	57'499	0.52 %

3.4 - Surface par cépage par district (suite)

District	Cépage	Surface (m ²)	Pourcent
	Sauvignon blanc	54'860	0.50 %
	Gewürztraminer	40'692	0.37 %
	Cabernet franc	40'531	0.37 %
	Charmont	39'042	0.35 %
	Divico	28'086	0.25 %
	Diolinoir	27'826	0.25 %
	Muscat / Muscat Ottonel	21'797	0.20 %
	Mara	21'511	0.19 %
	Syrah	18'564	0.17 %
	Autres cépages rouges	16'816	0.15 %
	Cabernet Sauvignon	16'792	0.15 %
	Dakapo	13'691	0.12 %
	Malbec	12'642	0.11 %
	Auxerrois	11'625	0.10 %
	Müller Thurgau	10'622	0.10 %
	Dunkelfelder	10'477	0.09 %
	Johanniter	10'465	0.09 %
	Chenin blanc	9'727	0.09 %
	Aligoté	9'073	0.08 %
	Savagnin blanc	8'284	0.07 %
	Plant Robert	8'195	0.07 %
	Dornfelder	7'897	0.07 %
	Mondeuse	6'700	0.06 %
	Kerner	4'302	0.04 %
	Sauvignon gris	3'804	0.03 %
	Altesse	3'700	0.03 %
	Sémillon	2'849	0.03 %
	Riesling	2'720	0.02 %
	Solaris	2'680	0.02 %
	Ancellotta	1'768	0.02 %
	Autres cépages blancs	1'698	0.02 %
	Cabernet Dorsa	1'600	0.01 %
	Amigne	1'440	0.01 %
	Nerolo	1'341	0.01 %
	Gamarello	1'284	0.01 %
	Merello	1'226	0.01 %
	Cornarello	1'206	0.01 %
	Cabernello	1'190	0.01 %
	Carminoir	917	0.01 %
	Regent	725	0.01 %
	Cornalin	500	0.00 %
	Divona	237	0.00 %
	Total district	11'080'304	29.08 %
Ouest lausannois	Chasselas	12'395	26.76 %
	Improductif	7'788	16.82 %
	Pinot noir	6'318	13.64 %
	Altesse	5'353	11.56 %
	Sauvignon blanc	3'631	7.84 %
	Viognier	2'153	4.65 %
	Chardonnay	2'000	4.32 %
	Gamaret	1'945	4.20 %
	Gamay	1'613	3.48 %
	Merlot	1'400	3.02 %

3.4 - Surface par cépage par district (suite)

District	Cépage	Surface (m ²)	Pourcent
	Pinot gris / Malvoisie	634	1.37 %
	Doral	550	1.19 %
	Garanoir	535	1.16 %
	Total district	46'315	0.12 %
Riviera-Pays-d'Enhaut	Chasselas	1'577'393	62.98 %
	Pinot noir	295'055	11.78 %
	Gamay	184'983	7.39 %
	Gamaret	79'089	3.16 %
	Garanoir	70'830	2.83 %
	Merlot	33'733	1.35 %
	Improductif	29'628	1.18 %
	Chardonnay	25'886	1.03 %
	Cabernet franc	22'280	0.89 %
	Galotta	20'189	0.81 %
	Pinot gris / Malvoisie	19'076	0.76 %
	Viognier	18'473	0.74 %
	Plant Robert	16'403	0.65 %
	Diolinoir	12'688	0.51 %
	Pinot blanc	10'915	0.44 %
	Malbec	9'049	0.36 %
	Sauvignon blanc	8'955	0.36 %
	Mara	8'338	0.33 %
	Doral	7'392	0.30 %
	Syrah	7'195	0.29 %
	Autres cépages rouges	6'722	0.27 %
	Sylvaner	4'873	0.19 %
	Gewürztraminer	4'856	0.19 %
	Divico	3'854	0.15 %
	Cabernet Sauvignon	2'726	0.11 %
	Chenin blanc	2'600	0.10 %
	Charmont	2'584	0.10 %
	Mondeuse	2'441	0.10 %
	Dunkelfelder	1'956	0.08 %
	Humagne rouge	1'871	0.07 %
	Müller Thurgau	1'800	0.07 %
	Solaris	1'763	0.07 %
	Dakapo	1'395	0.06 %
	Aligoté	1'030	0.04 %
	Saint-Laurent	1'000	0.04 %
	Regent	995	0.04 %
	Muscat / Muscat Ottonel	820	0.03 %
	Kerner	800	0.03 %
	Savagnin blanc	800	0.03 %
	Dornfelder	540	0.02 %
	Maréchal Foch	500	0.02 %
	Johanniter	500	0.02 %
	Sauvignon gris	310	0.01 %
	Autres hybrides rouges	181	0.01 %
	Carminoir	130	0.01 %
	Total district	2'504'597	6.57 %
	Total canton	38'100'823	100.00 %

3.5 - Surface par groupe de cépages blancs/rouges par district

District	Groupe de cépages	Surface (m ²)	Pourcent
Aigle	Blanc	3'882'275	66.88 %
	Rouge	1'884'910	32.47 %
	Improductif	38'083	0.66 %
	Total district	5'805'268	15.24 %
Broye-Vully	Rouge	305'003	53.83 %
	Blanc	254'297	44.88 %
	Improductif	7'336	1.29 %
	Total district	566'636	1.49 %
Gros-de-Vaud	Rouge	5'994	91.29 %
	Blanc	312	4.75 %
	Improductif	260	3.96 %
	Total district	6'566	0.02 %
Jura-Nord vaudois	Rouge	2'407'487	67.00 %
	Blanc	1'095'837	30.50 %
	Improductif	89'936	2.50 %
	Total district	3'593'260	9.43 %
Lausanne	Blanc	684	55.12 %
	Rouge	557	44.88 %
	Total district	1'241	0.00 %
Lavaux-Oron	Blanc	4'318'477	77.95 %
	Rouge	1'186'140	21.41 %
	Improductif	35'531	0.64 %
	Total district	5'540'148	14.54 %
Morges	Blanc	5'775'993	64.49 %
	Rouge	3'080'763	34.40 %
	Improductif	99'732	1.11 %
	Total district	8'956'488	23.51 %
Nyon	Blanc	7'719'715	69.67 %
	Rouge	3'303'090	29.81 %
	Improductif	57'499	0.52 %
	Total district	11'080'304	29.08 %
Ouest lausannois	Blanc	26'716	57.68 %
	Rouge	11'811	25.50 %
	Improductif	7'788	16.82 %
	Total district	46'315	0.12 %
Riviera-Pays-d'Enhaut	Blanc	1'690'826	67.51 %
	Rouge	784'143	31.31 %
	Improductif	29'628	1.18 %
	Total district	2'504'597	6.57 %
Total canton		38'100'823	100.00 %

4.1 - Surface viticole par région

Région	Surface (m ²)	Pourcent
Bonvillars	1'888'513	4.96 %
Calamin Grand cru	162'876	0.43 %
Chablais	5'805'268	15.24 %
Côtes-de-l'Orbe	1'778'321	4.67 %
Dézaley Grand cru	538'809	1.41 %
La Côte	20'016'099	52.53 %
Lavaux	7'344'301	19.28 %
Vully	566'636	1.49 %
Total canton	38'100'823	100.00 %

4.2 - Nombre de parcelles et surface moyenne des parcelles par région

Région	Nombre parc.	Surf. moyenne (m ²)
Bonvillars	523	3'611
Calamin Grand cru	146	1'116
Chablais	3'137	1'853
Côtes-de-l'Orbe	392	4'537
Dézaley Grand cru	428	1'260
La Côte	4'099	4'886
Lavaux	4'237	1'735
Vully	481	1'178
Total canton	13'443	2'836

4.3 - Surface des lieux de production par région

Région	Lieu de production	Surface (m ²)	Pourcent
Bonvillars	Bonvillars	1'888'513	100.00 %
	Total région	1'888'513	4.96 %
Calamin Grand cru	Calamin Grand cru	162'876	100.00 %
	Total région	162'876	0.43 %
Chablais	Yvorne	1'582'660	27.26 %
	Aigle	1'289'297	22.21 %
	Ollon	1'221'552	21.04 %
	Bex	1'086'293	18.71 %
	Villeneuve	625'466	10.77 %
	Total région	5'805'268	15.24 %
Côtes-de-l'Orbe	Côtes-de-l'Orbe	1'778'321	100.00 %
	Total région	1'778'321	4.67 %
Dézaley Grand cru	Dézaley Grand cru	499'401	92.69 %
	Dézaley-Marsens Grand cru	39'408	7.31 %
	Total région	538'809	1.41 %
La Côte	Morges	6'022'084	30.09 %
	Nyon	2'720'476	13.59 %
	Mont-sur-Rolle	2'529'636	12.64 %
	Féchy	1'768'375	8.83 %
	Tartegnin	1'456'563	7.28 %
	Perroy	1'109'157	5.54 %
	Luins	1'071'097	5.35 %
	Begnins	938'933	4.69 %
	Aubonne	779'592	3.89 %
	Coteau de Vincy	605'886	3.03 %
	Vinzel	521'299	2.60 %
	Bursinel	493'001	2.46 %
	Total région	20'016'099	52.53 %
	Lavaux	Epresses	1'705'315
Saint-Saphorin		1'431'407	19.49 %
Villette		1'372'729	18.69 %
Chardonne		1'022'170	13.92 %
Montreux ou Vevey		1'005'696	13.69 %
Lutry		806'984	10.99 %
Total région		7'344'301	19.28 %
Vully	Vully	566'636	100.00 %
	Total région	566'636	1.49 %
Total canton		38'100'823	100.00 %

4.4 - Surface par cépage par région

Région	Cépage	Surface (m ²)	Pourcent
Bonvillars	Pinot noir	590'757	31.28 %
	Chasselas	576'037	30.50 %
	Gamay	222'040	11.76 %
	Garanoir	153'146	8.11 %
	Gamaret	121'195	6.42 %
	Chardonnay	44'309	2.35 %
	Pinot gris / Malvoisie	42'000	2.22 %
	Pinot blanc	25'392	1.34 %
	Galotta	24'743	1.31 %
	Merlot	15'831	0.84 %
	Divico	11'427	0.61 %
	Improductif	9'789	0.52 %
	Autres cépages rouges	8'313	0.44 %
	Doral	6'911	0.37 %
	Gewürztraminer	5'300	0.28 %
	Dakapo	4'476	0.24 %
	Mara	4'177	0.22 %
	Sauvignon blanc	4'164	0.22 %
	Solaris	4'152	0.22 %
	Muscat / Muscat Ottonel	3'233	0.17 %
	Müller Thurgau	2'915	0.15 %
	Cabernet franc	2'095	0.11 %
	Riesling	1'330	0.07 %
	Charmont	1'318	0.07 %
	Savagnin blanc	1'046	0.06 %
	Autres cépages blancs	917	0.05 %
	Viognier	900	0.05 %
	Diolinoir	600	0.03 %
	Total région		1'888'513
Calamin Grand cru	Chasselas	157'716	96.83 %
	Diolinoir	1'255	0.77 %
	Cabernet franc	1'238	0.76 %
	Sauvignon blanc	1'052	0.65 %
	Viognier	560	0.34 %
	Merlot	512	0.31 %
	Improductif	283	0.17 %
	Syrah	260	0.16 %
Total région		162'876	0.43 %
Chablais	Chasselas	3'670'663	63.23 %
	Pinot noir	907'063	15.62 %
	Gamay	362'694	6.25 %
	Gamaret	169'198	2.91 %
	Merlot	122'071	2.10 %
	Garanoir	98'458	1.70 %
	Pinot gris / Malvoisie	58'437	1.01 %
	Galotta	43'003	0.74 %
	Improductif	38'083	0.66 %
	Syrah	37'220	0.64 %
	Chardonnay	36'101	0.62 %
	Cabernet franc	35'207	0.61 %
	Sauvignon blanc	26'644	0.46 %

4.4 - Surface par cépage par région (suite)

Région	Cépage	Surface (m ²)	Pourcent
	Diolinoir	26'537	0.46 %
	Doral	23'794	0.41 %
	Dunkelfelder	16'049	0.28 %
	Cabernet Sauvignon	12'390	0.21 %
	Pinot blanc	12'270	0.21 %
	Gewürztraminer	10'205	0.18 %
	Divico	9'987	0.17 %
	Viognier	9'915	0.17 %
	Mondeuse	9'325	0.16 %
	Autres cépages rouges	8'987	0.15 %
	Sylvaner	8'951	0.15 %
	Savagnin blanc	5'376	0.09 %
	Dornfelder	5'047	0.09 %
	Malbec	4'835	0.08 %
	Chenin blanc	3'553	0.06 %
	Dakapo	3'532	0.06 %
	Regent	3'500	0.06 %
	Riesling	3'281	0.06 %
	Mara	3'110	0.05 %
	Altesse	3'025	0.05 %
	Sauvignon gris	3'000	0.05 %
	Carminoir	2'385	0.04 %
	Nerolo	1'670	0.03 %
	Muscat / Muscat Ottonel	1'550	0.03 %
	Auxerrois	1'401	0.02 %
	Cabernet Dorsa	1'259	0.02 %
	Aligoté	1'100	0.02 %
	Arvine (petite)	985	0.02 %
	Marsanne blanche/Hermitage	800	0.01 %
	Charmont	747	0.01 %
	Cornalin	619	0.01 %
	Ancellotta	600	0.01 %
	Autres cépages blancs	477	0.01 %
	Autres hybrides rouges	164	0.00 %
	Total région	5'805'268	15.24 %
Côtes-de-l'Orbe	Gamay	626'838	35.25 %
	Chasselas	291'026	16.37 %
	Pinot noir	271'974	15.29 %
	Garanoir	164'277	9.24 %
	Gamaret	144'784	8.14 %
	Improductif	80'492	4.53 %
	Chardonnay	25'852	1.45 %
	Müller Thurgau	23'214	1.31 %
	Mara	22'586	1.27 %
	Divico	18'414	1.04 %
	Merlot	13'849	0.78 %
	Cabernet franc	13'167	0.74 %
	Pinot gris / Malvoisie	12'477	0.70 %
	Galotta	11'007	0.62 %
	Pinot blanc	9'217	0.52 %
	Doral	7'211	0.41 %
	Merello	4'763	0.27 %
	Autres cépages rouges	4'756	0.27 %

4.4 - Surface par cépage par région (suite)

Région	Cépage	Surface (m ²)	Pourcent
	Cabernet Dorsa	3'862	0.22 %
	Gewürztraminer	3'366	0.19 %
	Viognier	3'171	0.18 %
	Plant Robert	2'387	0.13 %
	Nerolo	2'300	0.13 %
	Syrah	2'152	0.12 %
	Autres cépages blancs	2'140	0.12 %
	Auxerrois	1'770	0.10 %
	Savagnin blanc	1'732	0.10 %
	Dunkelfelder	1'404	0.08 %
	Cabernet Sauvignon	1'109	0.06 %
	Muscat / Muscat Ottonel	1'063	0.06 %
	Cornarello	1'056	0.06 %
	Trousseau	1'000	0.06 %
	Sauvignon blanc	900	0.05 %
	Ancellotta	688	0.04 %
	Marsanne blanche/Hermitage	635	0.04 %
	Mondeuse	558	0.03 %
	Diolinoir	510	0.03 %
	Charmont	324	0.02 %
	Dakapo	190	0.01 %
	Chenin blanc	100	0.01 %
	Total région	1'778'321	4.67 %
Dézaley Grand cru	Chasselas	462'716	85.88 %
	Merlot	20'648	3.83 %
	Gamay	17'675	3.28 %
	Pinot noir	17'387	3.23 %
	Syrah	9'901	1.84 %
	Diolinoir	4'551	0.84 %
	Gamaret	2'066	0.38 %
	Cabernet franc	906	0.17 %
	Autres cépages rouges	570	0.11 %
	Marsanne blanche/Hermitage	566	0.11 %
	Cabernet Sauvignon	375	0.07 %
	Chardonnay	337	0.06 %
	Garanoir	299	0.06 %
	Divico	250	0.05 %
	Viognier	250	0.05 %
	Galotta	200	0.04 %
	Improductif	82	0.02 %
	Dakapo	30	0.01 %
	Total région	538'809	1.41 %
La Côte	Chasselas	12'199'388	60.95 %
	Pinot noir	1'972'113	9.85 %
	Gamay	1'811'032	9.05 %
	Gamaret	874'389	4.37 %
	Garanoir	678'908	3.39 %
	Merlot	376'487	1.88 %
	Chardonnay	272'404	1.36 %
	Doral	234'434	1.17 %
	Pinot gris / Malvoisie	192'514	0.96 %

4.4 - Surface par cépage par région (suite)

Région	Cépage	Surface (m ²)	Pourcent
	Improductif	164'934	0.82 %
	Galotta	164'426	0.82 %
	Sauvignon blanc	114'314	0.57 %
	Viognier	100'160	0.50 %
	Pinot blanc	83'364	0.42 %
	Gewürztraminer	71'866	0.36 %
	Cabernet franc	69'239	0.35 %
	Divico	61'670	0.31 %
	Muscat / Muscat Ottonel	47'949	0.24 %
	Mara	47'945	0.24 %
	Charmont	45'393	0.23 %
	Diolinoir	37'163	0.19 %
	Syrah	33'307	0.17 %
	Servagnin	32'119	0.16 %
	Altesse	31'769	0.16 %
	Cabernet Sauvignon	29'419	0.15 %
	Dakapo	27'699	0.14 %
	Autres cépages rouges	25'750	0.13 %
	Malbec	22'393	0.11 %
	Müller Thurgau	19'467	0.10 %
	Savagnin blanc	17'865	0.09 %
	Dornfelder	16'211	0.08 %
	Dunkelfelder	15'312	0.08 %
	Auxerrois	12'425	0.06 %
	Aligoté	11'282	0.06 %
	Johanniter	11'149	0.06 %
	Chenin blanc	10'973	0.05 %
	Plant Robert	9'635	0.05 %
	Kerner	8'564	0.04 %
	Mondeuse	8'140	0.04 %
	Solaris	5'655	0.03 %
	Sauvignon gris	5'630	0.03 %
	Sémillon	4'188	0.02 %
	Divona	4'140	0.02 %
	Regent	3'932	0.02 %
	Carminoir	3'844	0.02 %
	Riesling	3'720	0.02 %
	Ancellotta	2'851	0.01 %
	Cabernet Dorsa	2'715	0.01 %
	Autres cépages blancs	2'515	0.01 %
	Nerolo	1'721	0.01 %
	Gamarello	1'664	0.01 %
	Merello	1'593	0.01 %
	Cornarello	1'586	0.01 %
	Cabernello	1'559	0.01 %
	Amigne	1'440	0.01 %
	Trousseau	1'392	0.01 %
	Sylvaner	1'097	0.01 %
	Freisamer/Freiburger	786	0.00 %
	Cornalin	500	0.00 %
	Total région	20'016'099	52.53 %
Lavaux	Chasselas	5'091'335	69.32 %
	Pinot noir	830'465	11.31 %

4.4 - Surface par cépage par région (suite)

Région	Cépage	Surface (m ²)	Pourcent
	Gamay	335'748	4.57 %
	Gamaret	179'647	2.45 %
	Garanoir	128'573	1.75 %
	Merlot	100'661	1.37 %
	Plant Robert	84'337	1.15 %
	Improductif	64'794	0.88 %
	Chardonnay	55'783	0.76 %
	Pinot gris / Malvoisie	51'121	0.70 %
	Viognier	42'578	0.58 %
	Diolinoir	38'648	0.53 %
	Cabernet franc	35'893	0.49 %
	Galotta	34'099	0.46 %
	Sauvignon blanc	31'196	0.42 %
	Syrah	26'733	0.36 %
	Sylvaner	20'114	0.27 %
	Autres cépages rouges	19'647	0.27 %
	Pinot blanc	17'391	0.24 %
	Mara	15'412	0.21 %
	Divico	15'264	0.21 %
	Doral	14'930	0.20 %
	Malbec	11'356	0.15 %
	Mondeuse	10'956	0.15 %
	Gewürztraminer	10'799	0.15 %
	Chenin blanc	8'407	0.11 %
	Cabernet Sauvignon	7'539	0.10 %
	Charmont	6'967	0.09 %
	Riesling	6'162	0.08 %
	Autres cépages blancs	5'335	0.07 %
	Müller Thurgau	4'776	0.07 %
	Savagnin blanc	3'950	0.05 %
	Cabernet Dorsa	2'963	0.04 %
	Solaris	2'929	0.04 %
	Maréchal Foch	2'651	0.04 %
	Muscat / Muscat Ottonel	2'501	0.03 %
	Divona	2'300	0.03 %
	Dunkelfelder	2'006	0.03 %
	Dakapo	1'938	0.03 %
	Humagne rouge	1'871	0.03 %
	Altesse	1'824	0.02 %
	Marsanne blanche/Hermitage	1'482	0.02 %
	Nerolo	1'480	0.02 %
	Johanniter	1'300	0.02 %
	Aligoté	1'030	0.01 %
	Sauvignon gris	1'030	0.01 %
	Saint-Laurent	1'000	0.01 %
	Regent	995	0.01 %
	Kerner	800	0.01 %
	Ancellotta	645	0.01 %
	Arvine (petite)	600	0.01 %
	Carminoir	565	0.01 %
	Dornfelder	540	0.01 %
	Autres hybrides rouges	485	0.01 %
	Merello	150	0.00 %
	Sémillon	150	0.00 %

4.4 - Surface par cépage par région (suite)

Région	Cépage	Surface (m ²)	Pourcent
	Gamarello	150	0.00 %
	Cornarello	150	0.00 %
	Cabernello	150	0.00 %
	Total région	7'344'301	19.28 %
Vully	Chasselas	200'590	35.40 %
	Pinot noir	195'352	34.48 %
	Gamay	32'874	5.80 %
	Pinot gris / Malvoisie	23'605	4.17 %
	Gamaret	16'930	2.99 %
	Garanoir	15'066	2.66 %
	Mara	11'446	2.02 %
	Merlot	8'238	1.45 %
	Improductif	7'336	1.29 %
	Chardonnay	6'965	1.23 %
	Diolinoir	4'906	0.87 %
	Galotta	3'936	0.69 %
	Charmont	3'638	0.64 %
	Divico	3'577	0.63 %
	Gewürztraminer	3'409	0.60 %
	Müller Thurgau	3'310	0.58 %
	Cabernet Jura (Vully)	3'240	0.57 %
	Pinot blanc	3'066	0.54 %
	Doral	2'978	0.53 %
	Cabernet Dorsa	2'913	0.51 %
	Regent	1'960	0.35 %
	Dornfelder	1'943	0.34 %
	Viognier	1'521	0.27 %
	Malbec	1'296	0.23 %
	Johanniter	1'137	0.20 %
	Sauvignon blanc	1'100	0.19 %
	Kerner	970	0.17 %
	Syrah	900	0.16 %
	Savagnin blanc	778	0.14 %
	Altesse	625	0.11 %
	Seyval blanc	328	0.06 %
	Riesling	277	0.05 %
	Saint-Laurent	232	0.04 %
	Autres cépages rouges	194	0.03 %
	Total région	566'636	1.49 %
	Total canton	38'100'823	100.00 %

4.5 - Surface par groupe de cépages blancs/rouges par région

Région	Groupe de cépages	Surface (m ²)	Pourcent
Bonvillars	Rouge	1'158'800	61.36 %
	Blanc	719'924	38.12 %
	Improductif	9'789	0.52 %
	Total région	1'888'513	4.96 %
Calamin Grand cru	Blanc	159'328	97.82 %
	Rouge	3'265	2.00 %
	Improductif	283	0.17 %
	Total région	162'876	0.43 %
Chablais	Blanc	3'882'275	66.88 %
	Rouge	1'884'910	32.47 %
	Improductif	38'083	0.66 %
	Total région	5'805'268	15.24 %
Côtes-de-l'Orbe	Rouge	1'313'631	73.87 %
	Blanc	384'198	21.60 %
	Improductif	80'492	4.53 %
	Total région	1'778'321	4.67 %
Dézaley Grand cru	Blanc	463'869	86.09 %
	Rouge	74'858	13.89 %
	Improductif	82	0.02 %
	Total région	538'809	1.41 %
La Côte	Blanc	13'514'451	67.52 %
	Rouge	6'336'714	31.66 %
	Improductif	164'934	0.82 %
	Total région	20'016'099	52.53 %
Lavaux	Blanc	5'386'790	73.35 %
	Rouge	1'892'717	25.77 %
	Improductif	64'794	0.88 %
	Total région	7'344'301	19.28 %
Vully	Rouge	305'003	53.83 %
	Blanc	254'297	44.88 %
	Improductif	7'336	1.29 %
	Total région	566'636	1.49 %
	Total canton	38'100'823	100.00 %

5.1 - Surface viticole par commune

Commune	Surface (m ²)	Pourcent
Aclens	47'070	0.12 %
Agiez	44'863	0.12 %
Aigle	1'289'297	3.38 %
Allaman	579'241	1.52 %
Arnex-sur-Nyon	103'805	0.27 %
Arnex-sur-Orbe	443'121	1.16 %
Aubonne	1'191'296	3.13 %
Baulmes	11'826	0.03 %
Bavois	13'302	0.03 %
Begnins	971'294	2.55 %
Belmont-sur-Lausanne	27'889	0.07 %
Belmont-sur-Yverdon	1'363	0.00 %
Bex	1'059'366	2.78 %
Blonay	356'091	0.93 %
Bogis-Bossey	25'518	0.07 %
Bonvillars	359'135	0.94 %
Borex	55'738	0.15 %
Bougy-Villars	387'940	1.02 %
Bourg-en-Lavaux	2'653'787	6.97 %
Bremblens	161'437	0.42 %
Buchillon	64'785	0.17 %
Bursinel	284'761	0.75 %
Bursins	331'838	0.87 %
Bussy-Chardonney	68'451	0.18 %
Chamblon	8'321	0.02 %
Champagne	262'980	0.69 %
Champvent	145'689	0.38 %
Chardonne	1'048'029	2.75 %
Chavannes-le-Veyron	200	0.00 %
Chavannes-près-Renens	3'236	0.01 %
Chavornay	69'788	0.18 %
Chexbres	293'672	0.77 %
Chigny	207'149	0.54 %
Clarmont	30'818	0.08 %
Coinsins	305'467	0.80 %
Commugny	244'860	0.64 %
Concise	496'281	1.30 %
Coppet	72'195	0.19 %
Corbeyrier	68'264	0.18 %
Corcelles-près-Concise	261'738	0.69 %
Corseaux	203'385	0.53 %
Corsier-sur-Vevey	209'457	0.55 %
Crans-près-Céligny	184'113	0.48 %
Crassier	15'866	0.04 %
Crissier	8'770	0.02 %
Denens	371'344	0.97 %
Denges	116'335	0.31 %
Duillier	282'528	0.74 %
Dully	208'240	0.55 %
Echandens	144'777	0.38 %
Echichens	625'853	1.64 %
Eclépens	20'391	0.05 %
Ecublens (Vaud)	21'212	0.06 %
Essertines-sur-Rolle	626'188	1.64 %

5.1 - Surface viticole par commune (suite)

Commune	Surface (m ²)	Pourcent
Etoy	523'023	1.37 %
Eysins	87'491	0.23 %
Fiez	113'760	0.30 %
Founex	497'576	1.31 %
Féchy	755'234	1.98 %
Genolier	71'671	0.19 %
Gilly	1'518'561	3.99 %
Givrins	88'514	0.23 %
Gland	470'882	1.24 %
Gollion	58'629	0.15 %
Grandson	90'347	0.24 %
Grens	45'989	0.12 %
Jongny	38'030	0.10 %
La Sarraz	41'043	0.11 %
La Tour-de-Peilz	233'282	0.61 %
Lausanne	1'241	0.00 %
Lavey-Morcles	26'927	0.07 %
Lavigny	437'391	1.15 %
Lonay	339'384	0.89 %
Luins	492'791	1.29 %
Lully (Vaud)	230'332	0.60 %
Lussy-sur-Morges	147'689	0.39 %
Lutry	1'192'570	3.13 %
Mathod	110'611	0.29 %
Mex (Vaud)	826	0.00 %
Mies	1'805	0.00 %
Mont-sur-Rolle	1'295'410	3.40 %
Montagny-près-Yverdon	17'247	0.05 %
Montcherand	63'257	0.17 %
Montreux	323'624	0.85 %
Morges	327'228	0.86 %
Novalles	491	0.00 %
Nyon	344'416	0.90 %
Ollon	1'221'552	3.21 %
Onnens (Vaud)	243'347	0.64 %
Orbe	268'951	0.71 %
Orny	2'958	0.01 %
Oron	835	0.00 %
Paudex	22'344	0.06 %
Perroy	1'285'960	3.38 %
Pompaples	9'182	0.02 %
Prangins	88'499	0.23 %
Prilly	2'032	0.01 %
Préverenges	84'984	0.22 %
Puidoux	753'063	1.98 %
Pully	95'730	0.25 %
Rances	223'464	0.59 %
Reverolle	128'762	0.34 %
Rivaz	201'265	0.53 %
Roche (Vaud)	14'131	0.04 %
Rolle	131'007	0.34 %
Romanel-sur-Morges	43'009	0.11 %
Saint-Livres	310'071	0.81 %
Saint-Légier-La Chiésaz	70'067	0.18 %

5.1 - Surface viticole par commune (suite)

Commune	Surface (m ²)	Pourcent
Saint-Prex	351'270	0.92 %
Saint-Saphorin (Lavaux)	298'993	0.78 %
Saint-Sulpice (Vaud)	1'587	0.00 %
Sainte-Croix	200	0.00 %
Signy-Avenex	124'444	0.33 %
Suchy	1'195	0.00 %
Suscévoz	41'879	0.11 %
Tannay	483	0.00 %
Tartegnin	478'372	1.26 %
Tolochenaz	2'695	0.01 %
Treycovagnes	2'045	0.01 %
Trélex	30'504	0.08 %
Valeyres-sous-Montagny	42'987	0.11 %
Valeyres-sous-Rances	252'960	0.66 %
Vaux-sur-Morges	35'301	0.09 %
Vevey	9'902	0.03 %
Veytaux	12'730	0.03 %
Vich	124'057	0.33 %
Villars-Sainte-Croix	9'478	0.02 %
Villars-sous-Yens	161'960	0.43 %
Villeneuve (Vaud)	611'335	1.60 %
Vinzel	189'461	0.50 %
Vufflens-la-Ville	5'740	0.02 %
Vufflens-le-Château	260'395	0.68 %
Vullierens	109'833	0.29 %
Vully-les-Lacs	566'636	1.49 %
Yens	579'028	1.52 %
Yverdon-les-Bains	204	0.00 %
Yvonand	1'908	0.01 %
Yvorne	1'514'396	3.97 %
Total canton	38'100'823	100.00 %

5.2 - Nombre de parcelles et surface moyenne des parcelles par commune

Commune	Nombre parc.	Surf. moyenne (m ²)
Aclens	32	1'471
Agiez	16	2'804
Aigle	681	1'893
Allaman	114	5'085
Arnex-sur-Nyon	11	9'437
Arnex-sur-Orbe	113	3'921
Aubonne	219	5'440
Baulmes	7	1'689
Bavois	11	1'209
Begnins	225	4'319
Belmont-sur-Lausanne	26	1'073
Belmont-sur-Yverdon	1	1'363
Bex	460	2'303
Blonay	132	2'698
Bogis-Bossey	1	25'518
Bonvillars	103	3'487
Borex	7	7'963
Bougy-Villars	173	2'241
Bourg-en-Lavaux	2'003	1'329
Bremblens	25	6'457
Buchillon	35	1'851
Bursinel	46	6'190
Bursins	111	2'990
Bussy-Chardonney	41	1'670
Chamblon	2	4'160
Champagne	61	4'311
Champvent	30	4'856
Chardonne	425	2'466
Chavannes-le-Veyron	1	200
Chavannes-près-Renens	2	1'618
Chavornay	32	2'181
Chexbres	181	1'622
Chigny	27	7'672
Clarmont	6	5'136
Coinsins	42	7'273
Commugny	35	6'996
Concise	131	3'788
Coppet	7	10'314
Corbeyrier	13	5'251
Corcelles-près-Concise	65	4'027
Corseaux	111	1'835
Corsier-sur-Vevey	63	3'325
Crans-près-Céligny	10	18'411
Crassier	1	15'866
Crissier	8	1'096
Denens	50	7'427
Denges	20	5'817
Duillier	41	6'891
Dully	40	5'206
Echandens	42	3'447
Echichens	81	7'727
Eclépens	8	2'549
Ecublens (Vaud)	13	1'632
Essertines-sur-Rolle	73	8'578

5.2 - Nombre de parcelles et surface moyenne des parcelles par commune (suite)

Commune	Nombre parc.	Surf. moyenne (m ²)
Etoy	117	4'470
Eysins	16	5'468
Fiez	21	5'417
Founex	61	8'157
Féchy	292	2'568
Genolier	18	3'982
Gilly	255	5'955
Givrins	22	4'023
Gland	74	6'363
Gollion	23	2'549
Grandson	18	5'019
Grens	8	5'772
Jongny	18	2'113
La Sarraz	4	10'261
La Tour-de-Peilz	71	3'286
Lausanne	3	414
Lavey-Morcles	28	962
Lavigny	120	3'673
Lonay	42	8'081
Luins	86	5'730
Lully (Vaud)	43	5'357
Lussy-sur-Morges	39	3'787
Lutry	693	1'721
Method	14	7'901
Mex (Vaud)	2	413
Mies	5	361
Mont-sur-Rolle	252	5'141
Montagny-près-Yverdon	10	1'725
Montcherand	11	5'751
Montreux	184	1'759
Morges	32	10'226
Novalles	1	491
Nyon	18	19'841
Ollon	1'151	1'069
Onnens (Vaud)	89	2'734
Orbe	46	5'847
Orny	4	740
Oron	1	835
Paudex	16	1'396
Perroy	260	4'946
Pompaples	2	4'591
Prangins	16	5'536
Prilly	1	2'032
Préverenges	7	12'141
Puidoux	573	1'315
Pully	35	2'735
Rances	47	4'755
Reverolle	33	3'902
Rivaz	110	1'830
Roche (Vaud)	21	673
Rolle	21	6'238
Romanel-sur-Morges	14	3'072
Saint-Livres	121	2'563
Saint-Légier-La Chiésaz	25	2'803

5.2 - Nombre de parcelles et surface moyenne des parcelles par commune (suite)

Commune	Nombre parc.	Surf. moyenne (m ²)
Saint-Prex	76	4'622
Saint-Saphorin (Lavaux)	124	2'411
Saint-Sulpice (Vaud)	1	1'587
Sainte-Croix	1	200
Signy-Avenex	11	11'313
Suchy	1	1'195
Suscévoz	16	2'617
Tannay	3	161
Tartegnin	94	5'089
Tolochenaz	3	898
Treycovagnes	1	2'045
Trélex	11	2'773
Valeyres-sous-Montagny	23	1'869
Valeyres-sous-Rances	24	10'540
Vaux-sur-Morges	11	3'209
Vevey	8	1'238
Veytaux	9	1'414
Vich	25	4'962
Villars-Sainte-Croix	8	1'185
Villars-sous-Yens	43	3'767
Villeneuve (Vaud)	271	2'256
Vinzel	44	4'306
Vufflens-la-Ville	6	957
Vufflens-le-Château	38	6'852
Vullierens	25	4'393
Vully-les-Lacs	481	1'178
Yens	163	3'552
Yverdon-les-Bains	1	204
Yvonand	1	1'908
Yvorne	512	2'958
Total canton	13'443	2'836

5.3 - Surface des lieux de production par commune

Commune	Lieu de production	Surface (m ²)	Pourcent
Aclens	Morges	47'070	100.00 %
	Total commune	47'070	0.12 %
Agiez	Côtes-de-l'Orbe	44'863	100.00 %
	Total commune	44'863	0.12 %
Aigle	Aigle	1'289'297	100.00 %
	Total commune	1'289'297	3.38 %
Allaman	Perroy	579'241	100.00 %
	Total commune	579'241	1.52 %
Arnex-sur-Nyon	Nyon	103'805	100.00 %
	Total commune	103'805	0.27 %
Arnex-sur-Orbe	Côtes-de-l'Orbe	443'121	100.00 %
	Total commune	443'121	1.16 %
Aubonne	Aubonne	779'592	65.44 %
	Féchy	411'704	34.56 %
	Total commune	1'191'296	3.13 %
Baulmes	Côtes-de-l'Orbe	11'826	100.00 %
	Total commune	11'826	0.03 %
Bavois	Côtes-de-l'Orbe	13'302	100.00 %
	Total commune	13'302	0.03 %
Begnins	Luins	499'985	51.48 %
	Begnins	471'309	48.52 %
	Total commune	971'294	2.55 %
Belmont-sur-Lausanne	Lutry	27'889	100.00 %
	Total commune	27'889	0.07 %
Belmont-sur-Yverdon	Côtes-de-l'Orbe	1'363	100.00 %
	Total commune	1'363	0.00 %
Bex	Bex	1'059'366	100.00 %
	Total commune	1'059'366	2.78 %
Blonay	Montreux ou Vevey	356'091	100.00 %
	Total commune	356'091	0.93 %
Bogis-Bossey	Nyon	25'518	100.00 %
	Total commune	25'518	0.07 %
Bonvillars	Bonvillars	359'135	100.00 %
	Total commune	359'135	0.94 %

5.3 - Surface des lieux de production par commune (suite)

Commune	Lieu de production	Surface (m ²)	Pourcent
Borex	Nyon	55'738	100.00 %
	Total commune	55'738	0.15 %
Bougy-Villars	Féchy	387'940	100.00 %
	Total commune	387'940	1.02 %
Bourg-en-Lavaux	Epesses	1'651'807	62.24 %
	Villette	839'104	31.62 %
	Calamin Grand cru	162'876	6.14 %
	Total commune	2'653'787	6.97 %
Bremlens	Morges	161'437	100.00 %
	Total commune	161'437	0.42 %
Buchillon	Morges	64'785	100.00 %
	Total commune	64'785	0.17 %
Bursinel	Bursinel	284'761	100.00 %
	Total commune	284'761	0.75 %
Bursins	Vinzel	331'838	100.00 %
	Total commune	331'838	0.87 %
Bussy-Chardonney	Morges	68'451	100.00 %
	Total commune	68'451	0.18 %
Chamblon	Côtes-de-l'Orbe	8'321	100.00 %
	Total commune	8'321	0.02 %
Champagne	Bonvillars	262'980	100.00 %
	Total commune	262'980	0.69 %
Champvent	Côtes-de-l'Orbe	145'689	100.00 %
	Total commune	145'689	0.38 %
Chardonne	Chardonne	571'298	54.51 %
	Saint-Saphorin	476'731	45.49 %
	Total commune	1'048'029	2.75 %
Chavannes-le-Veyron	Morges	200	100.00 %
	Total commune	200	0.00 %
Chavannes-près-Renens	Morges	3'236	100.00 %
	Total commune	3'236	0.01 %
Chavornay	Côtes-de-l'Orbe	69'788	100.00 %
	Total commune	69'788	0.18 %
Chexbres	Saint-Saphorin	293'672	100.00 %

5.3 - Surface des lieux de production par commune (suite)

Commune	Lieu de production	Surface (m ²)	Pourcent
	Total commune	293'672	0.77 %
Chigny	Morges	207'149	100.00 %
	Total commune	207'149	0.54 %
Clarmont	Morges	30'818	100.00 %
	Total commune	30'818	0.08 %
Coinsins	Nyon	305'467	100.00 %
	Total commune	305'467	0.80 %
Commugny	Nyon	244'860	100.00 %
	Total commune	244'860	0.64 %
Concise	Bonvillars	496'281	100.00 %
	Total commune	496'281	1.30 %
Coppet	Nyon	72'195	100.00 %
	Total commune	72'195	0.19 %
Corbeyrier	Yvorne	68'264	100.00 %
	Total commune	68'264	0.18 %
Corcelles-près-Concise	Bonvillars	261'738	100.00 %
	Total commune	261'738	0.69 %
Corseaux	Chardonne	203'385	100.00 %
	Total commune	203'385	0.53 %
Corsier-sur-Vevey	Chardonne	209'457	100.00 %
	Total commune	209'457	0.55 %
Crans-près-Céligny	Nyon	184'113	100.00 %
	Total commune	184'113	0.48 %
Crassier	Nyon	15'866	100.00 %
	Total commune	15'866	0.04 %
Crissier	Morges	8'770	100.00 %
	Total commune	8'770	0.02 %
Denens	Morges	371'344	100.00 %
	Total commune	371'344	0.97 %
Denges	Morges	116'335	100.00 %
	Total commune	116'335	0.31 %
Duillier	Nyon	282'528	100.00 %
	Total commune	282'528	0.74 %

5.3 - Surface des lieux de production par commune (suite)

Commune	Lieu de production	Surface (m ²)	Pourcent
Dully	Bursinel	208'240	100.00 %
	Total commune	208'240	0.55 %
Echandens	Morges	144'777	100.00 %
	Total commune	144'777	0.38 %
Echichens	Morges	625'853	100.00 %
	Total commune	625'853	1.64 %
Eclépens	Côtes-de-l'Orbe	20'391	100.00 %
	Total commune	20'391	0.05 %
Ecublens (Vaud)	Morges	21'212	100.00 %
	Total commune	21'212	0.06 %
Essertines-sur-Rolle	Mont-sur-Rolle	560'672	89.54 %
	Tartegnin	65'516	10.46 %
	Total commune	626'188	1.64 %
Etoy	Morges	523'023	100.00 %
	Total commune	523'023	1.37 %
Eysins	Nyon	87'491	100.00 %
	Total commune	87'491	0.23 %
Fiez	Bonvillars	113'760	100.00 %
	Total commune	113'760	0.30 %
Founex	Nyon	497'576	100.00 %
	Total commune	497'576	1.31 %
Féchy	Féchy	755'234	100.00 %
	Total commune	755'234	1.98 %
Genolier	Nyon	71'671	100.00 %
	Total commune	71'671	0.19 %
Gilly	Tartegnin	912'675	60.10 %
	Coteau de Vincy	605'886	39.90 %
	Total commune	1'518'561	3.99 %
Givrins	Nyon	88'514	100.00 %
	Total commune	88'514	0.23 %
Gland	Begnins	391'980	83.24 %
	Luins	78'321	16.63 %
	Nyon	581	0.12 %
	Total commune	470'882	1.24 %
Gollion	Morges	58'629	100.00 %

5.3 - Surface des lieux de production par commune (suite)

Commune	Lieu de production	Surface (m ²)	Pourcent
	Total commune	58'629	0.15 %
Grandson	Bonvillars	90'347	100.00 %
	Total commune	90'347	0.24 %
Grens	Nyon	45'989	100.00 %
	Total commune	45'989	0.12 %
Jongny	Chardonne	38'030	100.00 %
	Total commune	38'030	0.10 %
La Sarraz	Côtes-de-l'Orbe	41'043	100.00 %
	Total commune	41'043	0.11 %
La Tour-de-Peilz	Montreux ou Vevey	233'282	100.00 %
	Total commune	233'282	0.61 %
Lausanne	Lutry	1'241	100.00 %
	Total commune	1'241	0.00 %
Lavey-Morcles	Bex	26'927	100.00 %
	Total commune	26'927	0.07 %
Lavigny	Morges	437'391	100.00 %
	Total commune	437'391	1.15 %
Lonay	Morges	339'384	100.00 %
	Total commune	339'384	0.89 %
Luins	Luins	492'791	100.00 %
	Total commune	492'791	1.29 %
Lully (Vaud)	Morges	230'332	100.00 %
	Total commune	230'332	0.60 %
Lussy-sur-Morges	Morges	147'689	100.00 %
	Total commune	147'689	0.39 %
Lutry	Lutry	658'945	55.25 %
	Villette	533'625	44.75 %
	Total commune	1'192'570	3.13 %
Method	Côtes-de-l'Orbe	110'611	100.00 %
	Total commune	110'611	0.29 %
Mex (Vaud)	Morges	826	100.00 %
	Total commune	826	0.00 %
Mies	Nyon	1'805	100.00 %

5.3 - Surface des lieux de production par commune (suite)

Commune	Lieu de production	Surface (m ²)	Pourcent
	Total commune	1'805	0.00 %
Mont-sur-Rolle	Mont-sur-Rolle	1'295'410	100.00 %
	Total commune	1'295'410	3.40 %
Montagny-près-Yverdon	Bonvillars	17'247	100.00 %
	Total commune	17'247	0.05 %
Montcherand	Côtes-de-l'Orbe	63'257	100.00 %
	Total commune	63'257	0.17 %
Montreux	Montreux ou Vevey	323'624	100.00 %
	Total commune	323'624	0.85 %
Morges	Morges	327'228	100.00 %
	Total commune	327'228	0.86 %
Novalles	Bonvillars	491	100.00 %
	Total commune	491	0.00 %
Nyon	Nyon	344'416	100.00 %
	Total commune	344'416	0.90 %
Ollon	Ollon	1'221'552	100.00 %
	Total commune	1'221'552	3.21 %
Onnens (Vaud)	Bonvillars	243'347	100.00 %
	Total commune	243'347	0.64 %
Orbe	Côtes-de-l'Orbe	268'951	100.00 %
	Total commune	268'951	0.71 %
Orny	Côtes-de-l'Orbe	2'958	100.00 %
	Total commune	2'958	0.01 %
Oron	Lutry	835	100.00 %
	Total commune	835	0.00 %
Paudex	Lutry	22'344	100.00 %
	Total commune	22'344	0.06 %
Perroy	Mont-sur-Rolle	542'547	42.19 %
	Perroy	529'916	41.21 %
	Féchy	213'497	16.60 %
	Total commune	1'285'960	3.38 %
Pompaples	Côtes-de-l'Orbe	9'182	100.00 %
	Total commune	9'182	0.02 %
Prangins	Nyon	88'499	100.00 %

5.3 - Surface des lieux de production par commune (suite)

Commune	Lieu de production	Surface (m ²)	Pourcent
	Total commune	88'499	0.23 %
Prilly	Morges	2'032	100.00 %
	Total commune	2'032	0.01 %
Préverenges	Morges	84'984	100.00 %
	Total commune	84'984	0.22 %
Puidoux	Dézaley Grand cru	499'401	66.32 %
	Saint-Saphorin	160'746	21.35 %
	Epresses	53'508	7.11 %
	Dézaley-Marsens Grand cru	39'408	5.23 %
	Total commune	753'063	1.98 %
Pully	Lutry	95'730	100.00 %
	Total commune	95'730	0.25 %
Rances	Côtes-de-l'Orbe	223'464	100.00 %
	Total commune	223'464	0.59 %
Reverolle	Morges	128'762	100.00 %
	Total commune	128'762	0.34 %
Rivaz	Saint-Saphorin	201'265	100.00 %
	Total commune	201'265	0.53 %
Roche (Vaud)	Villeneuve	14'131	100.00 %
	Total commune	14'131	0.04 %
Rolle	Mont-sur-Rolle	131'007	100.00 %
	Total commune	131'007	0.34 %
Romanel-sur-Morges	Morges	43'009	100.00 %
	Total commune	43'009	0.11 %
Saint-Livres	Morges	310'071	100.00 %
	Total commune	310'071	0.81 %
Saint-Légier-La Chiésaz	Montreux ou Vevey	70'067	100.00 %
	Total commune	70'067	0.18 %
Saint-Prex	Morges	351'270	100.00 %
	Total commune	351'270	0.92 %
Saint-Saphorin (Lavaux)	Saint-Saphorin	298'993	100.00 %
	Total commune	298'993	0.78 %
Saint-Sulpice (Vaud)	Morges	1'587	100.00 %
	Total commune	1'587	0.00 %

5.3 - Surface des lieux de production par commune (suite)

Commune	Lieu de production	Surface (m ²)	Pourcent
Sainte-Croix	Bonvillars	200	100.00 %
	Total commune	200	0.00 %
Signy-Avenex	Nyon	124'444	100.00 %
	Total commune	124'444	0.33 %
Suchy	Côtes-de-l'Orbe	1'195	100.00 %
	Total commune	1'195	0.00 %
Suscévoz	Côtes-de-l'Orbe	41'879	100.00 %
	Total commune	41'879	0.11 %
Tannay	Nyon	483	100.00 %
	Total commune	483	0.00 %
Tartegnin	Tartegnin	478'372	100.00 %
	Total commune	478'372	1.26 %
Tolochenaz	Morges	2'695	100.00 %
	Total commune	2'695	0.01 %
Treycovagnes	Côtes-de-l'Orbe	2'045	100.00 %
	Total commune	2'045	0.01 %
Trélex	Nyon	30'504	100.00 %
	Total commune	30'504	0.08 %
Valeyres-sous-Montagny	Bonvillars	42'987	100.00 %
	Total commune	42'987	0.11 %
Valeyres-sous-Rances	Côtes-de-l'Orbe	252'960	100.00 %
	Total commune	252'960	0.66 %
Vaux-sur-Morges	Morges	35'301	100.00 %
	Total commune	35'301	0.09 %
Vevey	Montreux ou Vevey	9'902	100.00 %
	Total commune	9'902	0.03 %
Veytaux	Montreux ou Vevey	12'730	100.00 %
	Total commune	12'730	0.03 %
Vich	Begnins	75'644	60.98 %
	Nyon	48'413	39.02 %
	Total commune	124'057	0.33 %
Villars-Sainte-Croix	Morges	9'478	100.00 %
	Total commune	9'478	0.02 %
Villars-sous-Yens	Morges	161'960	100.00 %

5.3 - Surface des lieux de production par commune (suite)

Commune	Lieu de production	Surface (m ²)	Pourcent
	Total commune	161'960	0.43 %
Villeneuve (Vaud)	Villeneuve	611'335	100.00 %
	Total commune	611'335	1.60 %
Vinzel	Vinzel	189'461	100.00 %
	Total commune	189'461	0.50 %
Vufflens-la-Ville	Morges	5'740	100.00 %
	Total commune	5'740	0.02 %
Vufflens-le-Château	Morges	260'395	100.00 %
	Total commune	260'395	0.68 %
Vullierens	Morges	109'833	100.00 %
	Total commune	109'833	0.29 %
Vully-les-Lacs	Vully	566'636	100.00 %
	Total commune	566'636	1.49 %
Yens	Morges	579'028	100.00 %
	Total commune	579'028	1.52 %
Yverdon-les-Bains	Côtes-de-l'Orbe	204	100.00 %
	Total commune	204	0.00 %
Yvonand	Côtes-de-l'Orbe	1'908	100.00 %
	Total commune	1'908	0.01 %
Yverne	Yverne	1'514'396	100.00 %
	Total commune	1'514'396	3.97 %
	Total canton	38'100'823	100.00 %

5.4 - Surface par cépage par commune

Commune	Cépage	Surface (m ²)	Pourcent
Aclens	Chasselas	19'870	42.21 %
	Gamay	13'319	28.30 %
	Pinot noir	5'688	12.08 %
	Gamaret	3'247	6.90 %
	Garanoir	2'280	4.84 %
	Servagnin	861	1.83 %
	Divico	804	1.71 %
	Merlot	586	1.24 %
	Mara	415	0.88 %
	Total commune	47'070	0.12 %
Agiez	Gamaret	10'384	23.15 %
	Pinot noir	8'757	19.52 %
	Gamay	6'943	15.48 %
	Merello	4'763	10.62 %
	Garanoir	3'038	6.77 %
	Mara	2'050	4.57 %
	Chasselas	1'581	3.52 %
	Cabernet Dorsa	1'462	3.26 %
	Doral	1'116	2.49 %
	Autres cépages rouges	1'100	2.45 %
	Cornarello	1'056	2.35 %
	Sauvignon blanc	900	2.01 %
	Gewürztraminer	770	1.72 %
	Galotta	300	0.67 %
	Merlot	215	0.48 %
	Cabernet Sauvignon	214	0.48 %
	Cabernet franc	214	0.48 %
	Total commune	44'863	0.12 %
Aigle	Chasselas	1'035'090	80.28 %
	Pinot noir	141'425	10.97 %
	Gamay	36'067	2.80 %
	Gamaret	24'154	1.87 %
	Pinot gris / Malvoisie	8'607	0.67 %
	Syrah	7'496	0.58 %
	Improductif	6'805	0.53 %
	Merlot	6'346	0.49 %
	Sauvignon blanc	5'454	0.42 %
	Viognier	5'004	0.39 %
	Diolinoir	3'438	0.27 %
	Garanoir	3'205	0.25 %
	Cabernet franc	1'753	0.14 %
	Doral	1'055	0.08 %
	Dornfelder	800	0.06 %
	Chardonnay	731	0.06 %
	Riesling	550	0.04 %
	Cabernet Sauvignon	420	0.03 %
	Dunkelfelder	285	0.02 %
	Mondeuse	262	0.02 %
	Divico	150	0.01 %
	Ancellotta	100	0.01 %
	Galotta	50	0.00 %

5.4 - Surface par cépage par commune (suite)

Commune	Cépage	Surface (m ²)	Pourcent
	Mara	50	0.00 %
	Total commune	1'289'297	3.38 %
Allaman	Chasselas	354'607	61.22 %
	Pinot noir	84'881	14.65 %
	Gamaret	43'542	7.52 %
	Gamay	42'259	7.30 %
	Garanoir	23'069	3.98 %
	Pinot gris / Malvoisie	8'651	1.49 %
	Merlot	6'195	1.07 %
	Gewürztraminer	4'046	0.70 %
	Galotta	3'988	0.69 %
	Improductif	2'844	0.49 %
	Chardonnay	1'890	0.33 %
	Sauvignon gris	800	0.14 %
	Viognier	600	0.10 %
	Mara	598	0.10 %
	Divico	400	0.07 %
	Cabernet Sauvignon	300	0.05 %
	Cabernet franc	226	0.04 %
	Regent	185	0.03 %
	Dunkelfelder	160	0.03 %
	Total commune	579'241	1.52 %
Arnex-sur-Nyon	Chasselas	84'067	80.99 %
	Pinot noir	11'003	10.60 %
	Gamay	4'179	4.03 %
	Gamaret	3'166	3.05 %
	Viognier	1'390	1.34 %
	Total commune	103'805	0.27 %
Arnex-sur-Orbe	Gamay	154'635	34.90 %
	Chasselas	124'627	28.12 %
	Garanoir	48'713	10.99 %
	Gamaret	39'607	8.94 %
	Pinot noir	39'496	8.91 %
	Cabernet franc	9'680	2.18 %
	Pinot gris / Malvoisie	4'756	1.07 %
	Mara	4'733	1.07 %
	Divico	3'965	0.89 %
	Merlot	2'338	0.53 %
	Chardonnay	1'670	0.38 %
	Viognier	1'491	0.34 %
	Galotta	1'437	0.32 %
	Syrah	1'142	0.26 %
	Autres cépages blancs	1'140	0.26 %
	Gewürztraminer	836	0.19 %
	Ancellotta	688	0.16 %
	Marsanne blanche/Hermitage	635	0.14 %
	Pinot blanc	400	0.09 %
	Autres cépages rouges	350	0.08 %
	Plant Robert	334	0.08 %
	Improductif	258	0.06 %

5.4 - Surface par cépage par commune (suite)

Commune	Cépage	Surface (m ²)	Pourcent
	Dakapo	190	0.04 %
	Total commune	443'121	1.16 %
Aubonne	Chasselas	922'233	77.41 %
	Pinot noir	80'815	6.78 %
	Garanoir	44'845	3.76 %
	Gamaret	33'830	2.84 %
	Merlot	18'084	1.52 %
	Sauvignon blanc	14'369	1.21 %
	Gamay	14'202	1.19 %
	Pinot gris / Malvoisie	9'419	0.79 %
	Gewürztraminer	8'679	0.73 %
	Malbec	7'815	0.66 %
	Doral	6'260	0.53 %
	Chardonnay	6'172	0.52 %
	Divico	4'688	0.39 %
	Cabernet franc	4'177	0.35 %
	Viognier	3'500	0.29 %
	Altesse	2'932	0.25 %
	Savagnin blanc	2'600	0.22 %
	Improductif	1'543	0.13 %
	Regent	1'093	0.09 %
	Syrah	1'066	0.09 %
	Riesling	1'000	0.08 %
	Pinot blanc	755	0.06 %
	Sémillon	649	0.05 %
	Galotta	570	0.05 %
	Total commune	1'191'296	3.13 %
Baulmes	Gamay	6'841	57.85 %
	Pinot noir	2'828	23.91 %
	Müller Thurgau	2'157	18.24 %
	Total commune	11'826	0.03 %
Bavois	Gamay	3'100	23.30 %
	Merlot	2'035	15.30 %
	Pinot noir	1'900	14.28 %
	Pinot gris / Malvoisie	1'745	13.12 %
	Mara	1'400	10.52 %
	Divico	1'204	9.05 %
	Garanoir	839	6.31 %
	Gamaret	600	4.51 %
	Improductif	479	3.60 %
	Total commune	13'302	0.03 %
Begnins	Chasselas	548'597	56.48 %
	Gamay	138'907	14.30 %
	Pinot noir	126'692	13.04 %
	Garanoir	38'715	3.99 %
	Gamaret	36'378	3.75 %
	Pinot gris / Malvoisie	22'333	2.30 %
	Merlot	9'817	1.01 %
	Galotta	7'960	0.82 %

5.4 - Surface par cépage par commune (suite)

Commune	Cépage	Surface (m ²)	Pourcent
	Chardonnay	5'612	0.58 %
	Diolinoir	4'598	0.47 %
	Sauvignon blanc	4'590	0.47 %
	Cabernet franc	3'500	0.36 %
	Pinot blanc	3'217	0.33 %
	Improductif	2'279	0.23 %
	Doral	2'045	0.21 %
	Gewürztraminer	2'030	0.21 %
	Aligoté	1'800	0.19 %
	Müller Thurgau	1'800	0.19 %
	Divico	1'686	0.17 %
	Mondeuse	1'300	0.13 %
	Ancellotta	1'232	0.13 %
	Dornfelder	1'117	0.12 %
	Cabernet Sauvignon	1'000	0.10 %
	Syrah	1'000	0.10 %
	Mara	857	0.09 %
	Carminoir	827	0.09 %
	Savagnin blanc	750	0.08 %
	Dakapo	390	0.04 %
	Dunkelfelder	265	0.03 %
	Total commune	971'294	2.55 %
Belmont-sur-Lausanne	Chasselas	18'534	66.46 %
	Pinot noir	4'103	14.71 %
	Gamaret	1'822	6.53 %
	Gamay	1'339	4.80 %
	Garanoir	1'148	4.12 %
	Improductif	643	2.31 %
	Merlot	200	0.72 %
	Syrah	100	0.36 %
	Total commune	27'889	0.07 %
Belmont-sur-Yverdon	Improductif	1'363	100.00 %
	Total commune	1'363	0.00 %
Bex	Chasselas	341'954	32.28 %
	Pinot noir	250'661	23.66 %
	Gamay	185'321	17.49 %
	Merlot	58'865	5.56 %
	Gamaret	43'284	4.09 %
	Garanoir	35'462	3.35 %
	Galotta	28'174	2.66 %
	Chardonnay	19'349	1.83 %
	Syrah	11'099	1.05 %
	Pinot gris / Malvoisie	10'204	0.96 %
	Improductif	9'972	0.94 %
	Cabernet franc	8'732	0.82 %
	Sauvignon blanc	8'340	0.79 %
	Diolinoir	7'913	0.75 %
	Pinot blanc	7'871	0.74 %
	Gewürztraminer	6'363	0.60 %
	Sylvaner	4'680	0.44 %

5.4 - Surface par cépage par commune (suite)

Commune	Cépage	Surface (m ²)	Pourcent
	Dornfelder	4'247	0.40 %
	Cabernet Sauvignon	3'407	0.32 %
	Altesse	3'025	0.29 %
	Autres cépages rouges	2'829	0.27 %
	Savagnin blanc	2'656	0.25 %
	Nerolo	1'670	0.16 %
	Dakapo	980	0.09 %
	Doral	700	0.07 %
	Charmont	647	0.06 %
	Viognier	543	0.05 %
	Riesling	267	0.03 %
	Divico	151	0.01 %
		Total commune	1'059'366
Blonay	Chasselas	195'731	54.97 %
	Gamay	42'651	11.98 %
	Pinot noir	41'895	11.77 %
	Garanoir	25'139	7.06 %
	Gamaret	10'908	3.06 %
	Improductif	6'881	1.93 %
	Chardonnay	6'658	1.87 %
	Merlot	4'662	1.31 %
	Pinot blanc	2'793	0.78 %
	Plant Robert	2'296	0.64 %
	Pinot gris / Malvoisie	1'594	0.45 %
	Doral	1'580	0.44 %
	Gewürztraminer	1'550	0.44 %
	Galotta	1'330	0.37 %
	Diolinoir	1'280	0.36 %
	Malbec	1'180	0.33 %
	Mondeuse	1'141	0.32 %
	Cabernet franc	1'114	0.31 %
	Aligoté	1'030	0.29 %
	Kerner	800	0.22 %
	Mara	700	0.20 %
	Autres cépages rouges	500	0.14 %
	Maréchal Foch	500	0.14 %
	Charmont	428	0.12 %
	Regent	350	0.10 %
	Dunkelfelder	350	0.10 %
	Sauvignon gris	310	0.09 %
Dornfelder	284	0.08 %	
Syrah	252	0.07 %	
Solaris	204	0.06 %	
	Total commune	356'091	0.93 %
Bogis-Bossey	Chasselas	17'492	68.55 %
	Garanoir	4'026	15.78 %
	Gamaret	4'000	15.68 %
	Total commune	25'518	0.07 %
Bonvillars	Chasselas	176'439	49.13 %
	Pinot noir	75'656	21.07 %

5.4 - Surface par cépage par commune (suite)

Commune	Cépage	Surface (m ²)	Pourcent
	Garanoir	34'610	9.64 %
	Gamay	31'902	8.88 %
	Gamaret	12'625	3.52 %
	Chardonnay	10'353	2.88 %
	Pinot gris / Malvoisie	4'674	1.30 %
	Merlot	3'705	1.03 %
	Doral	3'011	0.84 %
	Pinot blanc	2'860	0.80 %
	Sauvignon blanc	1'800	0.50 %
	Mara	800	0.22 %
	Gewürztraminer	700	0.19 %
	Improductif	0	0.00 %
	Total commune	359'135	0.94 %
	Borex	Chasselas	32'335
Gamay		8'584	15.40 %
Chardonnay		5'040	9.04 %
Divico		4'562	8.18 %
Doral		3'360	6.03 %
Garanoir		989	1.77 %
Gamaret		868	1.56 %
Total commune		55'738	0.15 %
Bougy-Villars	Chasselas	339'717	87.57 %
	Pinot noir	14'836	3.82 %
	Gamay	8'579	2.21 %
	Improductif	7'311	1.88 %
	Gamaret	3'500	0.90 %
	Sauvignon blanc	3'394	0.87 %
	Galotta	3'125	0.81 %
	Cabernet franc	1'892	0.49 %
	Malbec	1'050	0.27 %
	Sauvignon gris	1'026	0.26 %
	Autres cépages blancs	817	0.21 %
	Sémillon	690	0.18 %
	Gewürztraminer	662	0.17 %
	Garanoir	497	0.13 %
	Pinot gris / Malvoisie	406	0.10 %
	Autres cépages rouges	238	0.06 %
	Chardonnay	200	0.05 %
	Total commune	387'940	1.02 %
Bourg-en-Lavaux	Chasselas	2'056'906	77.51 %
	Pinot noir	249'677	9.41 %
	Gamay	56'844	2.14 %
	Plant Robert	48'055	1.81 %
	Gamaret	36'979	1.39 %
	Merlot	35'308	1.33 %
	Sauvignon blanc	15'415	0.58 %
	Pinot gris / Malvoisie	14'026	0.53 %
	Garanoir	13'990	0.53 %
	Diolinoir	12'511	0.47 %
	Chardonnay	12'116	0.46 %

5.4 - Surface par cépage par commune (suite)

Commune	Cépage	Surface (m ²)	Pourcent
	Cabernet franc	10'765	0.41 %
	Syrah	9'031	0.34 %
	Viognier	8'804	0.33 %
	Improductif	7'947	0.30 %
	Sylvaner	7'480	0.28 %
	Riesling	5'412	0.20 %
	Galotta	5'264	0.20 %
	Mondeuse	4'887	0.18 %
	Doral	4'807	0.18 %
	Chenin blanc	4'427	0.17 %
	Pinot blanc	3'695	0.14 %
	Divico	3'542	0.13 %
	Gewürztraminer	2'751	0.10 %
	Savagnin blanc	2'700	0.10 %
	Cabernet Dorsa	2'563	0.10 %
	Müller Thurgau	2'353	0.09 %
	Charmont	2'298	0.09 %
	Maréchal Foch	2'151	0.08 %
	Mara	1'752	0.07 %
	Muscat / Muscat Ottonel	1'581	0.06 %
	Marsanne blanche/Hermitage	1'232	0.05 %
	Cabernet Sauvignon	1'058	0.04 %
	Autres cépages rouges	992	0.04 %
	Solaris	766	0.03 %
	Nerolo	680	0.03 %
	Arvine (petite)	600	0.02 %
	Autres cépages blancs	595	0.02 %
	Dakapo	543	0.02 %
	Malbec	485	0.02 %
	Altesse	300	0.01 %
	Ancellotta	244	0.01 %
	Carminoir	135	0.01 %
	Sauvignon gris	120	0.00 %
	Total commune	2'653'787	6.97 %
Bremblens	Gamay	40'597	25.15 %
	Garanoir	29'839	18.48 %
	Pinot noir	24'100	14.93 %
	Chasselas	20'531	12.72 %
	Improductif	20'482	12.69 %
	Gamaret	16'578	10.27 %
	Mara	4'590	2.84 %
	Galotta	2'550	1.58 %
	Viognier	2'170	1.34 %
	Total commune	161'437	0.42 %
Buchillon	Chasselas	21'742	33.56 %
	Gamay	11'583	17.88 %
	Cabernet franc	7'680	11.85 %
	Gamaret	5'737	8.86 %
	Viognier	3'363	5.19 %
	Sauvignon blanc	3'269	5.05 %
	Garanoir	2'972	4.59 %

5.4 - Surface par cépage par commune (suite)

Commune	Cépage	Surface (m ²)	Pourcent
	Merlot	2'592	4.00 %
	Solaris	2'500	3.86 %
	Chardonnay	1'220	1.88 %
	Pinot gris / Malvoisie	969	1.50 %
	Pinot noir	797	1.23 %
	Diolinoir	361	0.56 %
	Total commune	64'785	0.17 %
Bursinel	Chasselas	229'076	80.45 %
	Pinot noir	11'411	4.01 %
	Doral	11'150	3.92 %
	Garanoir	8'979	3.15 %
	Charmont	5'000	1.76 %
	Pinot gris / Malvoisie	4'640	1.63 %
	Chardonnay	3'980	1.40 %
	Merlot	3'187	1.12 %
	Gamaret	2'194	0.77 %
	Divico	1'884	0.66 %
	Viognier	1'202	0.42 %
	Mara	790	0.28 %
	Syrah	474	0.17 %
	Cabernet franc	474	0.17 %
	Galotta	160	0.06 %
	Diolinoir	160	0.06 %
Total commune	284'761	0.75 %	
Bursins	Chasselas	231'471	69.75 %
	Pinot noir	31'664	9.54 %
	Gamay	18'274	5.51 %
	Gamaret	7'392	2.23 %
	Merlot	5'869	1.77 %
	Pinot gris / Malvoisie	5'383	1.62 %
	Chardonnay	4'946	1.49 %
	Diolinoir	4'630	1.40 %
	Improductif	4'509	1.36 %
	Garanoir	4'500	1.36 %
	Cabernet franc	3'408	1.03 %
	Syrah	2'593	0.78 %
	Sauvignon blanc	1'950	0.59 %
	Autres cépages rouges	1'250	0.38 %
	Charmont	1'111	0.33 %
	Malbec	1'000	0.30 %
	Savagnin blanc	700	0.21 %
	Doral	480	0.14 %
	Galotta	300	0.09 %
	Muscat / Muscat Ottonel	208	0.06 %
Gewürztraminer	200	0.06 %	
Total commune	331'838	0.87 %	
Bussy-Chardonney	Chasselas	24'120	35.24 %
	Garanoir	13'738	20.07 %
	Gamay	9'975	14.57 %
	Chardonnay	6'405	9.36 %

5.4 - Surface par cépage par commune (suite)

Commune	Cépage	Surface (m ²)	Pourcent
	Pinot noir	5'021	7.34 %
	Gamaret	3'885	5.68 %
	Doral	3'101	4.53 %
	Gewürztraminer	1'338	1.95 %
	Improductif	868	1.27 %
	Total commune	68'451	0.18 %
Chamblon	Pinot noir	5'999	72.09 %
	Gamay	900	10.82 %
	Chasselas	757	9.10 %
	Müller Thurgau	665	7.99 %
	Total commune	8'321	0.02 %
Champagne	Pinot noir	94'860	36.07 %
	Gamay	71'812	27.31 %
	Chasselas	52'399	19.93 %
	Garanoir	21'598	8.21 %
	Gamaret	11'503	4.37 %
	Pinot gris / Malvoisie	4'313	1.64 %
	Pinot blanc	2'445	0.93 %
	Galotta	1'604	0.61 %
	Riesling	1'330	0.51 %
	Cabernet franc	600	0.23 %
	Improductif	516	0.20 %
	Total commune	262'980	0.69 %
Champvent	Gamay	52'333	35.92 %
	Pinot noir	26'046	17.88 %
	Chasselas	20'826	14.29 %
	Garanoir	16'713	11.47 %
	Gamaret	12'603	8.65 %
	Galotta	5'000	3.43 %
	Divico	3'918	2.69 %
	Müller Thurgau	3'800	2.61 %
	Mara	3'700	2.54 %
	Merlot	750	0.51 %
	Total commune	145'689	0.38 %
Chardonne	Chasselas	678'361	64.73 %
	Pinot noir	137'355	13.11 %
	Gamay	60'319	5.76 %
	Gamaret	35'208	3.36 %
	Merlot	21'066	2.01 %
	Cabernet franc	14'887	1.42 %
	Garanoir	11'598	1.11 %
	Pinot gris / Malvoisie	10'370	0.99 %
	Galotta	8'909	0.85 %
	Viognier	8'273	0.79 %
	Diolinoir	7'039	0.67 %
	Malbec	6'419	0.61 %
	Syrah	5'607	0.54 %
	Sylvaner	4'805	0.46 %
Sauvignon blanc	4'144	0.40 %	

5.4 - Surface par cépage par commune (suite)

Commune	Cépage	Surface (m ²)	Pourcent
	Pinot blanc	3'610	0.34 %
	Doral	3'342	0.32 %
	Improductif	3'214	0.31 %
	Divico	2'352	0.22 %
	Autres cépages rouges	2'336	0.22 %
	Plant Robert	2'200	0.21 %
	Mara	2'007	0.19 %
	Cabernet Sauvignon	2'000	0.19 %
	Humagne rouge	1'871	0.18 %
	Charmont	1'496	0.14 %
	Solaris	1'439	0.14 %
	Gewürztraminer	1'359	0.13 %
	Mondeuse	1'300	0.12 %
	Dakapo	1'245	0.12 %
	Saint-Laurent	1'000	0.10 %
	Chardonnay	856	0.08 %
	Savagnin blanc	800	0.08 %
	Chenin blanc	600	0.06 %
	Dornfelder	256	0.02 %
	Dunkelfelder	256	0.02 %
Carminoir	130	0.01 %	
	Total commune	1'048'029	2.75 %
Chavannes-le-Veyron	Chasselas	90	45.00 %
	Gamaret	25	12.50 %
	Mara	25	12.50 %
	Pinot noir	25	12.50 %
	Garanoir	25	12.50 %
	Muscat / Muscat Ottonel	10	5.00 %
	Total commune	200	0.00 %
Chavannes-près-Renens	Altesse	2'516	77.75 %
	Chasselas	720	22.25 %
	Total commune	3'236	0.01 %
Chavornay	Gamay	23'119	33.13 %
	Pinot noir	13'263	19.00 %
	Garanoir	4'875	6.99 %
	Autres cépages rouges	3'306	4.74 %
	Gamaret	2'700	3.87 %
	Mara	2'400	3.44 %
	Cabernet Dorsa	2'400	3.44 %
	Chardonnay	2'300	3.30 %
	Nerolo	2'300	3.30 %
	Pinot gris / Malvoisie	2'000	2.87 %
	Müller Thurgau	1'800	2.58 %
	Gewürztraminer	1'760	2.52 %
	Savagnin blanc	1'732	2.48 %
	Improductif	1'352	1.94 %
	Dunkelfelder	1'141	1.63 %
	Doral	1'040	1.49 %
	Chasselas	1'000	1.43 %
	Divico	1'000	1.43 %

5.4 - Surface par cépage par commune (suite)

Commune	Cépage	Surface (m ²)	Pourcent
	Galotta	300	0.43 %
	Total commune	69'788	0.18 %
Chexbres	Chasselas	218'363	74.36 %
	Pinot noir	33'878	11.54 %
	Gamay	14'328	4.88 %
	Gamaret	5'109	1.74 %
	Pinot gris / Malvoisie	4'767	1.62 %
	Garanoir	4'717	1.61 %
	Merlot	2'947	1.00 %
	Diolinoir	2'385	0.81 %
	Improductif	1'512	0.51 %
	Viognier	1'248	0.42 %
	Plant Robert	1'217	0.41 %
	Gewürztraminer	968	0.33 %
	Cabernet franc	719	0.24 %
	Doral	473	0.16 %
	Syrah	391	0.13 %
	Galotta	320	0.11 %
	Chardonnay	250	0.09 %
	Ancellotta	80	0.03 %
	Total commune	293'672	0.77 %
Chigny	Chasselas	83'910	40.51 %
	Gamay	41'831	20.19 %
	Pinot noir	22'578	10.90 %
	Gamaret	16'635	8.03 %
	Garanoir	10'052	4.85 %
	Pinot gris / Malvoisie	7'296	3.52 %
	Doral	6'397	3.09 %
	Improductif	6'362	3.07 %
	Galotta	3'591	1.73 %
	Viognier	2'782	1.34 %
	Merlot	2'200	1.06 %
	Chenin blanc	1'246	0.60 %
	Sauvignon blanc	1'084	0.52 %
	Chardonnay	1'000	0.48 %
	Cabernet franc	185	0.09 %
	Total commune	207'149	0.54 %
Clarmont	Chasselas	14'856	48.21 %
	Doral	7'867	25.53 %
	Garanoir	3'122	10.13 %
	Gamay	2'467	8.01 %
	Divico	2'200	7.14 %
	Pinot gris / Malvoisie	306	0.99 %
	Total commune	30'818	0.08 %
Coinsins	Gamay	117'101	38.34 %
	Pinot noir	88'889	29.10 %
	Merlot	26'992	8.84 %
	Gamaret	22'036	7.21 %
	Cabernet Sauvignon	9'320	3.05 %

5.4 - Surface par cépage par commune (suite)

Commune	Cépage	Surface (m ²)	Pourcent
	Chardonnay	8'299	2.72 %
	Cabernet franc	7'698	2.52 %
	Chasselas	5'640	1.85 %
	Garanoir	5'534	1.81 %
	Viognier	3'049	1.00 %
	Galotta	2'900	0.95 %
	Chenin blanc	2'000	0.65 %
	Pinot gris / Malvoisie	1'859	0.61 %
	Syrah	1'350	0.44 %
	Autres cépages rouges	500	0.16 %
	Autres cépages blancs	500	0.16 %
	Cornalin	500	0.16 %
	Gewürztraminer	500	0.16 %
	Sauvignon blanc	300	0.10 %
	Sémillon	300	0.10 %
	Muscat / Muscat Ottonel	200	0.07 %
		Total commune	305'467
Commugny	Gamay	61'297	25.03 %
	Chasselas	44'724	18.27 %
	Gamaret	43'139	17.62 %
	Pinot noir	36'423	14.88 %
	Garanoir	15'139	6.18 %
	Chardonnay	8'924	3.64 %
	Autres cépages rouges	6'256	2.55 %
	Pinot gris / Malvoisie	4'940	2.02 %
	Sauvignon blanc	4'890	2.00 %
	Pinot blanc	4'800	1.96 %
	Müller Thurgau	4'266	1.74 %
	Dunkelfelder	4'000	1.63 %
	Cabernet franc	2'789	1.14 %
	Galotta	1'196	0.49 %
	Syrah	460	0.19 %
	Merlot	400	0.16 %
	Viognier	400	0.16 %
	Doral	400	0.16 %
	Divico	350	0.14 %
	Improductif	67	0.03 %
	Total commune	244'860	0.64 %
Concise	Chasselas	141'968	28.61 %
	Pinot noir	133'393	26.88 %
	Gamaret	47'281	9.53 %
	Gamay	45'949	9.26 %
	Garanoir	35'641	7.18 %
	Chardonnay	16'865	3.40 %
	Pinot gris / Malvoisie	15'550	3.13 %
	Galotta	13'529	2.73 %
	Pinot blanc	10'366	2.09 %
	Merlot	5'728	1.15 %
	Dakapo	4'476	0.90 %
	Gewürztraminer	3'800	0.77 %
	Solaris	3'552	0.72 %

5.4 - Surface par cépage par commune (suite)

Commune	Cépage	Surface (m ²)	Pourcent
	Muscat / Muscat Ottonel	3'233	0.65 %
	Improductif	2'952	0.59 %
	Müller Thurgau	2'915	0.59 %
	Divico	2'749	0.55 %
	Mara	1'877	0.38 %
	Sauvignon blanc	1'394	0.28 %
	Autres cépages rouges	1'100	0.22 %
	Savagnin blanc	1'046	0.21 %
	Autres cépages blancs	917	0.18 %
	Total commune	496'281	1.30 %
Coppet	Gamay	22'385	31.01 %
	Pinot noir	13'922	19.28 %
	Aligoté	6'415	8.89 %
	Viognier	5'742	7.95 %
	Pinot gris / Malvoisie	5'440	7.54 %
	Pinot blanc	5'256	7.28 %
	Sauvignon blanc	5'000	6.93 %
	Merlot	3'904	5.41 %
	Gewürztraminer	3'804	5.27 %
	Sémillon	200	0.28 %
	Improductif	127	0.18 %
	Total commune	72'195	0.19 %
	Corbeyrier	Chasselas	58'124
Pinot noir		3'360	4.92 %
Pinot gris / Malvoisie		2'850	4.17 %
Auxerrois		1'250	1.83 %
Cabernet Sauvignon		1'110	1.63 %
Autres cépages rouges		575	0.84 %
Garanoir		280	0.41 %
Gamaret		280	0.41 %
Marsanne blanche/Hermitage		200	0.29 %
Syrah		195	0.29 %
Merlot		40	0.06 %
Total commune		68'264	0.18 %
Corcelles-près-Concise	Pinot noir	85'786	32.78 %
	Chasselas	59'179	22.61 %
	Garanoir	29'924	11.43 %
	Gamaret	29'516	11.28 %
	Gamay	26'103	9.97 %
	Merlot	6'398	2.44 %
	Galotta	5'360	2.05 %
	Pinot gris / Malvoisie	4'719	1.80 %
	Chardonnay	4'670	1.78 %
	Pinot blanc	4'148	1.58 %
	Cabernet franc	1'495	0.57 %
	Doral	1'300	0.50 %
	Sauvignon blanc	970	0.37 %
	Viognier	900	0.34 %
	Solaris	600	0.23 %
	Diolinoir	600	0.23 %

5.4 - Surface par cépage par commune (suite)

Commune	Cépage	Surface (m ²)	Pourcent
	Improductif	70	0.03 %
	Total commune	261'738	0.69 %
Corseaux	Chasselas	162'201	79.75 %
	Pinot noir	12'705	6.25 %
	Gamay	4'860	2.39 %
	Improductif	4'514	2.22 %
	Pinot gris / Malvoisie	3'501	1.72 %
	Gamaret	3'337	1.64 %
	Viognier	2'955	1.45 %
	Garanoir	2'297	1.13 %
	Cabernet franc	2'020	0.99 %
	Autres cépages rouges	1'583	0.78 %
	Merlot	1'066	0.52 %
	Gewürztraminer	971	0.48 %
	Doral	920	0.45 %
	Diolinoir	300	0.15 %
	Autres hybrides rouges	105	0.05 %
	Syrah	50	0.02 %
	Total commune	203'385	0.53 %
Corsier-sur-Vevey	Chasselas	155'063	74.03 %
	Gamay	12'162	5.81 %
	Pinot noir	9'194	4.39 %
	Gamaret	7'169	3.42 %
	Plant Robert	6'507	3.11 %
	Garanoir	3'580	1.71 %
	Chardonnay	3'284	1.57 %
	Chenin blanc	2'000	0.95 %
	Mara	1'800	0.86 %
	Viognier	1'500	0.72 %
	Pinot gris / Malvoisie	1'250	0.60 %
	Galotta	1'145	0.55 %
	Diolinoir	1'050	0.50 %
	Doral	950	0.45 %
	Merlot	750	0.36 %
	Regent	645	0.31 %
	Johanniter	500	0.24 %
	Malbec	500	0.24 %
	Divico	200	0.10 %
	Solaris	120	0.06 %
	Improductif	88	0.04 %
	Total commune	209'457	0.55 %
Crans-près-Céligny	Chasselas	84'903	46.11 %
	Pinot noir	24'225	13.16 %
	Gamay	22'124	12.02 %
	Garanoir	13'461	7.31 %
	Pinot blanc	12'350	6.71 %
	Doral	5'324	2.89 %
	Galotta	5'026	2.73 %
	Gamaret	4'350	2.36 %
	Merlot	4'000	2.17 %

5.4 - Surface par cépage par commune (suite)

Commune	Cépage	Surface (m ²)	Pourcent	
	Riesling	2'720	1.48 %	
	Gewürztraminer	2'100	1.14 %	
	Viognier	1'400	0.76 %	
	Improductif	880	0.48 %	
	Dunkelfelder	625	0.34 %	
	Dornfelder	625	0.34 %	
	Total commune	184'113	0.48 %	
Crassier	Doral	15'866	100.00 %	
	Total commune	15'866	0.04 %	
Crissier	Improductif	5'770	65.79 %	
	Chasselas	1'500	17.10 %	
	Gamaret	965	11.00 %	
	Garanoir	535	6.10 %	
	Total commune	8'770	0.02 %	
Denens	Chasselas	179'159	48.25 %	
	Pinot noir	55'763	15.02 %	
	Gamay	28'377	7.64 %	
	Merlot	15'464	4.16 %	
	Garanoir	14'948	4.03 %	
	Gamaret	13'055	3.52 %	
	Cabernet Sauvignon	10'875	2.93 %	
	Dakapo	8'886	2.39 %	
	Chardonnay	8'508	2.29 %	
	Doral	7'000	1.89 %	
	Savagnin blanc	4'925	1.33 %	
	Sauvignon blanc	4'443	1.20 %	
	Gewürztraminer	3'867	1.04 %	
	Pinot gris / Malvoisie	3'454	0.93 %	
	Divico	3'400	0.92 %	
	Dunkelfelder	1'570	0.42 %	
	Dornfelder	1'570	0.42 %	
	Mondeuse	1'440	0.39 %	
	Müller Thurgau	1'400	0.38 %	
	Carminoir	990	0.27 %	
	Malbec	886	0.24 %	
	Viognier	885	0.24 %	
	Cabernet franc	420	0.11 %	
	Improductif	59	0.02 %	
	Total commune	371'344	0.97 %	
	Denges	Chasselas	78'790	67.73 %
		Merlot	12'285	10.56 %
Pinot noir		6'439	5.53 %	
Gamaret		5'144	4.42 %	
Syrah		4'397	3.78 %	
Viognier		3'080	2.65 %	
Pinot blanc		2'800	2.41 %	
Chardonnay		2'600	2.23 %	
Pinot gris / Malvoisie		320	0.28 %	
Savagnin blanc		160	0.14 %	

5.4 - Surface par cépage par commune (suite)

Commune	Cépage	Surface (m ²)	Pourcent
	Muscat / Muscat Ottonel	160	0.14 %
	Gewürztraminer	160	0.14 %
	Total commune	116'335	0.31 %
Duillier	Chasselas	175'160	62.00 %
	Pinot noir	30'834	10.91 %
	Gamay	25'948	9.18 %
	Galotta	8'000	2.83 %
	Merlot	5'700	2.02 %
	Doral	5'655	2.00 %
	Pinot gris / Malvoisie	4'340	1.54 %
	Gamaret	4'140	1.47 %
	Improductif	3'938	1.39 %
	Pinot blanc	3'657	1.29 %
	Mara	3'348	1.19 %
	Chenin blanc	2'240	0.79 %
	Sauvignon blanc	2'100	0.74 %
	Cabernet franc	2'000	0.71 %
	Sémillon	1'749	0.62 %
	Garanoir	1'370	0.48 %
	Chardonnay	1'113	0.39 %
	Cabernet Sauvignon	580	0.21 %
	Ancellotta	536	0.19 %
	Gewürztraminer	120	0.04 %
Total commune	282'528	0.74 %	
Dully	Chasselas	121'435	58.31 %
	Pinot noir	30'556	14.67 %
	Gamaret	9'201	4.42 %
	Garanoir	8'508	4.09 %
	Galotta	4'723	2.27 %
	Merlot	4'118	1.98 %
	Chardonnay	3'158	1.52 %
	Diolinoir	2'700	1.30 %
	Gamay	2'500	1.20 %
	Doral	2'500	1.20 %
	Divico	2'388	1.15 %
	Auxerrois	2'158	1.04 %
	Dornfelder	2'000	0.96 %
	Pinot gris / Malvoisie	2'000	0.96 %
	Viognier	1'950	0.94 %
	Gewürztraminer	1'800	0.86 %
	Altesse	1'700	0.82 %
	Pinot blanc	1'500	0.72 %
	Improductif	1'111	0.53 %
	Chenin blanc	700	0.34 %
	Muscat / Muscat Ottonel	554	0.27 %
	Malbec	500	0.24 %
	Cabernet franc	480	0.23 %
Total commune	208'240	0.55 %	
Echandens	Chasselas	78'997	54.56 %
	Pinot noir	30'541	21.10 %

5.4 - Surface par cépage par commune (suite)

Commune	Cépage	Surface (m ²)	Pourcent
	Gamay	7'170	4.95 %
	Garanoir	6'070	4.19 %
	Gamaret	5'861	4.05 %
	Merlot	4'931	3.41 %
	Mara	3'333	2.30 %
	Doral	3'300	2.28 %
	Divico	2'306	1.59 %
	Improductif	1'138	0.79 %
	Cabernet franc	600	0.41 %
	Sauvignon blanc	380	0.26 %
	Cabernet Sauvignon	150	0.10 %
		Total commune	144'777
Echichens	Chasselas	234'774	37.51 %
	Gamay	109'117	17.43 %
	Pinot noir	102'352	16.35 %
	Gamaret	71'552	11.43 %
	Garanoir	30'370	4.85 %
	Chardonnay	16'057	2.57 %
	Galotta	14'700	2.35 %
	Servagnin	6'760	1.08 %
	Doral	5'760	0.92 %
	Autres cépages rouges	4'440	0.71 %
	Diolinoir	4'400	0.70 %
	Gewürztraminer	3'973	0.63 %
	Mara	3'870	0.62 %
	Pinot blanc	3'655	0.58 %
	Viognier	3'208	0.51 %
	Altesse	3'200	0.51 %
	Improductif	2'574	0.41 %
	Pinot gris / Malvoisie	2'215	0.35 %
	Divico	1'871	0.30 %
Dunkelfelder	1'005	0.16 %	
	Total commune	625'853	1.64 %
Eclépens	Pinot noir	11'185	54.85 %
	Gamay	6'641	32.57 %
	Cabernet franc	1'695	8.31 %
	Pinot gris / Malvoisie	470	2.30 %
	Garanoir	315	1.54 %
	Improductif	85	0.42 %
	Total commune	20'391	0.05 %
Ecublens (Vaud)	Chasselas	6'847	32.28 %
	Sauvignon blanc	3'631	17.12 %
	Altesse	2'837	13.37 %
	Viognier	2'153	10.15 %
	Improductif	2'018	9.51 %
	Chardonnay	1'476	6.96 %
	Merlot	1'400	6.60 %
	Doral	550	2.59 %
Pinot noir	300	1.41 %	

5.4 - Surface par cépage par commune (suite)

Commune	Cépage	Surface (m ²)	Pourcent
	Total commune	21'212	0.06 %
Essertines-sur-Rolle	Chasselas	523'993	83.68 %
	Pinot noir	30'469	4.87 %
	Gamay	24'125	3.85 %
	Gamaret	11'548	1.84 %
	Garanoir	9'537	1.52 %
	Pinot blanc	5'060	0.81 %
	Divico	5'000	0.80 %
	Merlot	3'990	0.64 %
	Pinot gris / Malvoisie	3'061	0.49 %
	Improductif	1'869	0.30 %
	Savagnin blanc	1'334	0.21 %
	Doral	1'300	0.21 %
	Auxerrois	1'085	0.17 %
	Chardonnay	1'012	0.16 %
	Galotta	800	0.13 %
	Mara	520	0.08 %
	Cabernet franc	450	0.07 %
	Gewürztraminer	400	0.06 %
	Viognier	250	0.04 %
	Diolinoir	150	0.02 %
Syrah	150	0.02 %	
Cabernet Sauvignon	85	0.01 %	
	Total commune	626'188	1.64 %
Etoy	Chasselas	334'380	63.93 %
	Pinot noir	49'530	9.47 %
	Gamaret	32'560	6.23 %
	Gamay	28'739	5.49 %
	Garanoir	14'931	2.85 %
	Merlot	9'129	1.75 %
	Pinot gris / Malvoisie	7'397	1.41 %
	Chardonnay	5'545	1.06 %
	Doral	5'486	1.05 %
	Cabernet franc	5'023	0.96 %
	Divico	4'050	0.77 %
	Improductif	3'473	0.66 %
	Mara	3'399	0.65 %
	Sauvignon blanc	2'900	0.55 %
	Kerner	2'444	0.47 %
	Syrah	2'126	0.41 %
	Servagnin	1'950	0.37 %
	Gewürztraminer	1'746	0.33 %
	Galotta	1'730	0.33 %
	Charmont	1'200	0.23 %
	Autres cépages rouges	933	0.18 %
	Pinot blanc	882	0.17 %
	Auxerrois	800	0.15 %
	Freisamer/Freiburger	786	0.15 %
Johanniter	684	0.13 %	
Diolinoir	650	0.12 %	
Regent	275	0.05 %	

5.4 - Surface par cépage par commune (suite)

Commune	Cépage	Surface (m ²)	Pourcent
	Solaris	275	0.05 %
	Total commune	523'023	1.37 %
Eysins	Chasselas	34'363	39.28 %
	Gamay	13'613	15.56 %
	Pinot noir	10'203	11.66 %
	Merlot	5'589	6.39 %
	Gamaret	5'483	6.27 %
	Galotta	4'515	5.16 %
	Divico	3'767	4.31 %
	Mara	3'680	4.21 %
	Sauvignon blanc	2'200	2.51 %
	Cabernet franc	2'000	2.29 %
	Improductif	1'678	1.92 %
	Malbec	400	0.46 %
	Total commune	87'491	0.23 %
Fiez	Pinot noir	49'659	43.65 %
	Garanoir	15'952	14.02 %
	Chasselas	12'585	11.06 %
	Gamay	10'745	9.45 %
	Pinot gris / Malvoisie	9'050	7.96 %
	Autres cépages rouges	7'213	6.34 %
	Gamaret	3'750	3.30 %
	Doral	1'600	1.41 %
	Galotta	1'250	1.10 %
	Chardonnay	1'240	1.09 %
	Pinot blanc	716	0.63 %
	Total commune	113'760	0.30 %
Founex	Gamay	116'428	23.40 %
	Chasselas	94'265	18.94 %
	Pinot noir	87'454	17.58 %
	Merlot	41'478	8.34 %
	Gamaret	38'452	7.73 %
	Garanoir	30'816	6.19 %
	Dakapo	8'724	1.75 %
	Pinot gris / Malvoisie	8'250	1.66 %
	Mara	7'846	1.58 %
	Chardonnay	7'550	1.52 %
	Muscat / Muscat Ottonel	6'788	1.36 %
	Doral	6'570	1.32 %
	Viognier	5'500	1.11 %
	Galotta	4'980	1.00 %
	Dunkelfelder	3'750	0.75 %
	Chenin blanc	3'700	0.74 %
	Autres cépages rouges	3'585	0.72 %
	Improductif	3'251	0.65 %
	Cabernet franc	2'976	0.60 %
	Syrah	2'779	0.56 %
	Pinot blanc	2'620	0.53 %
	Gewürztraminer	2'000	0.40 %
	Kerner	1'992	0.40 %

5.4 - Surface par cépage par commune (suite)

Commune	Cépage	Surface (m ²)	Pourcent
	Cabernet Sauvignon	1'900	0.38 %
	Divico	1'750	0.35 %
	Dornfelder	1'400	0.28 %
	Sauvignon blanc	772	0.16 %
	Total commune	497'576	1.31 %
Féchy	Chasselas	688'913	91.22 %
	Pinot noir	23'072	3.05 %
	Chardonnay	11'201	1.48 %
	Gamay	7'378	0.98 %
	Gamaret	5'187	0.69 %
	Pinot gris / Malvoisie	5'169	0.68 %
	Garanoir	3'982	0.53 %
	Doral	2'203	0.29 %
	Gewürztraminer	2'133	0.28 %
	Pinot blanc	1'724	0.23 %
	Regent	854	0.11 %
	Merlot	826	0.11 %
	Autres cépages rouges	806	0.11 %
	Syrah	427	0.06 %
	Cabernet Dorsa	360	0.05 %
	Sauvignon blanc	300	0.04 %
	Muscat / Muscat Ottonel	300	0.04 %
	Galotta	264	0.03 %
	Charmont	75	0.01 %
	Improductif	60	0.01 %
Total commune	755'234	1.98 %	
Genolier	Chasselas	27'373	38.19 %
	Pinot noir	16'259	22.69 %
	Gamay	13'898	19.39 %
	Garanoir	7'353	10.26 %
	Doral	2'654	3.70 %
	Galotta	2'100	2.93 %
	Improductif	1'061	1.48 %
	Gamaret	973	1.36 %
Total commune	71'671	0.19 %	
Gilly	Chasselas	1'005'708	66.23 %
	Pinot noir	171'691	11.31 %
	Gamay	93'715	6.17 %
	Gamaret	56'295	3.71 %
	Garanoir	39'909	2.63 %
	Merlot	20'241	1.33 %
	Chardonnay	17'887	1.18 %
	Pinot gris / Malvoisie	16'010	1.05 %
	Gewürztraminer	12'060	0.79 %
	Doral	10'190	0.67 %
	Sauvignon blanc	10'042	0.66 %
	Galotta	9'071	0.60 %
	Cabernet franc	7'043	0.46 %
	Improductif	6'169	0.41 %
	Charmont	5'500	0.36 %

5.4 - Surface par cépage par commune (suite)

Commune	Cépage	Surface (m ²)	Pourcent
	Diolinoir	5'105	0.34 %
	Johanniter	4'395	0.29 %
	Viognier	3'860	0.25 %
	Pinot blanc	2'950	0.19 %
	Dornfelder	2'600	0.17 %
	Cabernet Sauvignon	2'397	0.16 %
	Syrah	1'641	0.11 %
	Amigne	1'440	0.09 %
	Müller Thurgau	1'300	0.09 %
	Savagnin blanc	1'276	0.08 %
	Divico	1'083	0.07 %
	Mara	1'044	0.07 %
	Cabernet Dorsa	1'000	0.07 %
	Nerolo	781	0.05 %
	Auxerrois	712	0.05 %
	Merello	703	0.05 %
	Cornarello	703	0.05 %
	Gamarello	703	0.05 %
	Mondeuse	700	0.05 %
	Solaris	700	0.05 %
Cabernello	687	0.05 %	
Malbec	650	0.04 %	
Muscat / Muscat Ottonel	600	0.04 %	
	Total commune	1'518'561	3.99 %
Givrins	Chasselas	16'747	18.92 %
	Gamay	12'204	13.79 %
	Gamaret	11'557	13.06 %
	Pinot noir	9'053	10.23 %
	Pinot gris / Malvoisie	7'126	8.05 %
	Pinot blanc	6'109	6.90 %
	Chardonnay	5'275	5.96 %
	Garanoir	4'731	5.34 %
	Viognier	4'031	4.55 %
	Doral	3'763	4.25 %
	Divico	2'460	2.78 %
	Galotta	2'200	2.49 %
	Malbec	1'217	1.37 %
	Improductif	1'041	1.18 %
	Chenin blanc	600	0.68 %
	Dunkelfelder	400	0.45 %
	Total commune	88'514	0.23 %
Gland	Chasselas	291'781	61.96 %
	Gamaret	42'697	9.07 %
	Merlot	41'343	8.78 %
	Pinot noir	19'304	4.10 %
	Gamay	18'923	4.02 %
	Charmont	13'648	2.90 %
	Pinot blanc	6'300	1.34 %
	Galotta	5'000	1.06 %
	Improductif	4'297	0.91 %
	Dakapo	4'252	0.90 %

5.4 - Surface par cépage par commune (suite)

Commune	Cépage	Surface (m ²)	Pourcent
	Garanoir	4'199	0.89 %
	Sauvignon gris	3'804	0.81 %
	Chardonnay	3'140	0.67 %
	Johanniter	2'392	0.51 %
	Viognier	2'212	0.47 %
	Pinot gris / Malvoisie	1'833	0.39 %
	Sauvignon blanc	1'763	0.37 %
	Cabernet franc	1'000	0.21 %
	Syrah	1'000	0.21 %
	Malbec	1'000	0.21 %
	Diolinoir	994	0.21 %
	Total commune	470'882	1.24 %
Gollion	Gamay	24'690	42.11 %
	Pinot noir	12'136	20.70 %
	Chasselas	11'459	19.54 %
	Garanoir	5'881	10.03 %
	Gamaret	2'448	4.18 %
	Galotta	2'015	3.44 %
	Total commune	58'629	0.15 %
Grandson	Pinot noir	63'449	70.23 %
	Chasselas	8'694	9.62 %
	Gamay	6'400	7.08 %
	Gamaret	3'971	4.40 %
	Galotta	3'000	3.32 %
	Garanoir	2'000	2.21 %
	Chardonnay	1'833	2.03 %
	Doral	1'000	1.11 %
Total commune	90'347	0.24 %	
Grens	Chasselas	29'728	64.64 %
	Garanoir	9'242	20.10 %
	Gamay	3'632	7.90 %
	Gamaret	2'087	4.54 %
	Galotta	1'300	2.83 %
	Total commune	45'989	0.12 %
Jongny	Chasselas	30'085	79.11 %
	Pinot noir	4'246	11.16 %
	Galotta	1'325	3.48 %
	Pinot gris / Malvoisie	1'206	3.17 %
	Gamaret	657	1.73 %
	Garanoir	511	1.34 %
Total commune	38'030	0.10 %	
La Sarraz	Gamay	25'149	61.27 %
	Chasselas	6'760	16.47 %
	Gamaret	3'470	8.45 %
	Pinot noir	2'694	6.56 %
	Garanoir	2'390	5.82 %
	Pinot gris / Malvoisie	470	1.15 %
	Divico	110	0.27 %

5.4 - Surface par cépage par commune (suite)

Commune	Cépage	Surface (m ²)	Pourcent
	Total commune	41'043	0.11 %
La Tour-de-Peilz	Chasselas	114'180	48.95 %
	Pinot noir	35'148	15.07 %
	Gamay	26'728	11.46 %
	Gamaret	11'331	4.86 %
	Improductif	10'461	4.48 %
	Chardonnay	5'514	2.36 %
	Mara	3'831	1.64 %
	Galotta	3'688	1.58 %
	Sauvignon blanc	3'620	1.55 %
	Garanoir	2'994	1.28 %
	Pinot blanc	2'800	1.20 %
	Merlot	2'760	1.18 %
	Cabernet franc	2'500	1.07 %
	Autres cépages rouges	1'776	0.76 %
	Plant Robert	1'700	0.73 %
	Divico	1'302	0.56 %
	Gewürztraminer	976	0.42 %
	Malbec	950	0.41 %
	Doral	600	0.26 %
	Syrah	173	0.07 %
Dakapo	150	0.06 %	
Diolinoir	100	0.04 %	
	Total commune	233'282	0.61 %
Lausanne	Chasselas	684	55.12 %
	Merlot	545	43.92 %
	Pinot noir	12	0.97 %
	Total commune	1'241	0.00 %
Lavey-Morcles	Gamaret	10'124	37.60 %
	Pinot noir	5'635	20.93 %
	Chasselas	2'968	11.02 %
	Gamay	2'687	9.98 %
	Improductif	1'264	4.69 %
	Pinot gris / Malvoisie	1'200	4.46 %
	Garanoir	1'199	4.45 %
	Chardonnay	800	2.97 %
	Muscat / Muscat Ottonel	550	2.04 %
	Gewürztraminer	500	1.86 %
	Total commune	26'927	0.07 %
Lavigny	Chasselas	289'994	66.30 %
	Pinot noir	54'261	12.41 %
	Gamay	28'836	6.59 %
	Garanoir	14'881	3.40 %
	Gamaret	13'570	3.10 %
	Chardonnay	9'357	2.14 %
	Merlot	3'460	0.79 %
	Improductif	3'294	0.75 %
	Gewürztraminer	2'921	0.67 %
	Dornfelder	2'789	0.64 %

5.4 - Surface par cépage par commune (suite)

Commune	Cépage	Surface (m ²)	Pourcent
	Doral	2'408	0.55 %
	Sauvignon blanc	1'731	0.40 %
	Viognier	1'506	0.34 %
	Cabernet franc	1'300	0.30 %
	Pinot blanc	1'250	0.29 %
	Muscat / Muscat Ottonel	1'218	0.28 %
	Servagnin	1'183	0.27 %
	Pinot gris / Malvoisie	900	0.21 %
	Dakapo	832	0.19 %
	Galotta	700	0.16 %
	Mara	500	0.11 %
	Carminoir	500	0.11 %
	Total commune	437'391	1.15 %
	Lonay	Chasselas	129'061
Gamay		51'707	15.24 %
Pinot noir		34'668	10.21 %
Garanoir		21'801	6.42 %
Muscat / Muscat Ottonel		20'660	6.09 %
Doral		19'485	5.74 %
Gamaret		14'574	4.29 %
Pinot gris / Malvoisie		7'358	2.17 %
Müller Thurgau		5'904	1.74 %
Merlot		5'521	1.63 %
Divico		5'038	1.48 %
Servagnin		4'200	1.24 %
Chardonnay		4'050	1.19 %
Galotta		3'244	0.96 %
Sauvignon blanc		2'700	0.80 %
Mara		2'649	0.78 %
Diolinoir		1'922	0.57 %
Pinot blanc		1'567	0.46 %
Cabernet franc		1'311	0.39 %
Ancellotta		829	0.24 %
Improductif		565	0.17 %
Cabernet Dorsa	380	0.11 %	
Dornfelder	190	0.06 %	
Total commune	339'384	0.89 %	
Luins	Chasselas	378'849	76.88 %
	Pinot noir	39'611	8.04 %
	Gamay	13'737	2.79 %
	Merlot	12'555	2.55 %
	Garanoir	8'156	1.66 %
	Pinot gris / Malvoisie	8'138	1.65 %
	Sauvignon blanc	6'293	1.28 %
	Chardonnay	5'966	1.21 %
	Gamaret	4'311	0.87 %
	Malbec	3'000	0.61 %
	Altesse	2'000	0.41 %
	Charmont	1'600	0.32 %
	Diolinoir	1'510	0.31 %
	Viognier	1'000	0.20 %

5.4 - Surface par cépage par commune (suite)

Commune	Cépage	Surface (m ²)	Pourcent
	Syrah	1'000	0.20 %
	Pinot blanc	885	0.18 %
	Aligoté	858	0.17 %
	Doral	820	0.17 %
	Galotta	660	0.13 %
	Sémillon	600	0.12 %
	Chenin blanc	487	0.10 %
	Gewürztraminer	350	0.07 %
	Cabernet franc	250	0.05 %
	Dornfelder	155	0.03 %
	Total commune	492'791	1.29 %
Lully (Vaud)	Chasselas	91'029	39.52 %
	Gamay	42'104	18.28 %
	Garanoir	21'342	9.27 %
	Gamaret	20'785	9.02 %
	Pinot noir	9'307	4.04 %
	Chardonnay	8'221	3.57 %
	Improductif	6'428	2.79 %
	Galotta	6'214	2.70 %
	Doral	4'730	2.05 %
	Merlot	3'840	1.67 %
	Cabernet franc	3'138	1.36 %
	Pinot blanc	3'019	1.31 %
	Sauvignon blanc	2'643	1.15 %
	Pinot gris / Malvoisie	2'585	1.12 %
	Viognier	1'347	0.58 %
	Servagnin	1'160	0.50 %
	Mara	1'160	0.50 %
	Diolinoir	480	0.21 %
	Dunkelfelder	400	0.17 %
	Dornfelder	400	0.17 %
Total commune	230'332	0.60 %	
Lussy-sur-Morges	Chasselas	85'457	57.86 %
	Gamaret	23'049	15.61 %
	Gamay	14'130	9.57 %
	Chardonnay	12'263	8.30 %
	Pinot noir	5'095	3.45 %
	Doral	4'517	3.06 %
	Garanoir	1'279	0.87 %
	Improductif	1'037	0.70 %
	Autres cépages rouges	465	0.31 %
	Divico	397	0.27 %
	Total commune	147'689	0.39 %
Lutry	Chasselas	833'326	69.88 %
	Pinot noir	140'512	11.78 %
	Gamay	33'396	2.80 %
	Gamaret	32'777	2.75 %
	Garanoir	24'267	2.03 %
	Improductif	20'806	1.74 %
	Plant Robert	17'562	1.47 %

5.4 - Surface par cépage par commune (suite)

Commune	Cépage	Surface (m ²)	Pourcent
	Viognier	14'044	1.18 %
	Merlot	11'693	0.98 %
	Chardonnay	10'395	0.87 %
	Pinot gris / Malvoisie	7'680	0.64 %
	Sauvignon blanc	5'489	0.46 %
	Sylvaner	4'541	0.38 %
	Diolinoir	4'243	0.36 %
	Galotta	3'966	0.33 %
	Autres cépages rouges	3'566	0.30 %
	Divico	3'554	0.30 %
	Mondeuse	2'640	0.22 %
	Mara	2'091	0.18 %
	Syrah	2'040	0.17 %
	Pinot blanc	1'812	0.15 %
	Cabernet Sauvignon	1'630	0.14 %
	Cabernet franc	1'552	0.13 %
	Altesse	1'524	0.13 %
	Charmont	1'288	0.11 %
	Malbec	1'200	0.10 %
	Doral	1'198	0.10 %
	Riesling	750	0.06 %
	Müller Thurgau	623	0.05 %
	Sauvignon gris	600	0.05 %
	Savagnin blanc	450	0.04 %
	Cabernet Dorsa	400	0.03 %
	Autres hybrides rouges	304	0.03 %
	Gewürztraminer	300	0.03 %
	Sémillon	150	0.01 %
	Ancellotta	101	0.01 %
	Muscat / Muscat Ottonel	100	0.01 %
	Total commune	1'192'570	3.13 %
Method	Pinot noir	34'637	31.31 %
	Gamay	30'450	27.53 %
	Chasselas	14'554	13.16 %
	Gamaret	8'894	8.04 %
	Chardonnay	4'854	4.39 %
	Garanoir	3'825	3.46 %
	Pinot blanc	3'761	3.40 %
	Pinot gris / Malvoisie	2'436	2.20 %
	Improductif	2'240	2.03 %
	Galotta	1'817	1.64 %
	Müller Thurgau	1'300	1.18 %
	Cabernet Sauvignon	895	0.81 %
	Doral	324	0.29 %
	Charmont	324	0.29 %
	Merlot	300	0.27 %
	Total commune	110'611	0.29 %
Mex (Vaud)	Pinot noir	714	86.44 %
	Chasselas	112	13.56 %
	Total commune	826	0.00 %

5.4 - Surface par cépage par commune (suite)

Commune	Cépage	Surface (m ²)	Pourcent
Mies	Pinot noir	1'010	55.96 %
	Gamay	452	25.04 %
	Garanoir	224	12.41 %
	Chasselas	74	4.10 %
	Improductif	45	2.49 %
	Total commune	1'805	0.00 %
Mont-sur-Rolle	Chasselas	1'061'889	81.97 %
	Pinot noir	43'928	3.39 %
	Gamay	26'822	2.07 %
	Gamaret	22'449	1.73 %
	Merlot	18'729	1.45 %
	Garanoir	13'075	1.01 %
	Improductif	12'351	0.95 %
	Charmont	12'183	0.94 %
	Sauvignon blanc	11'391	0.88 %
	Viognier	11'342	0.88 %
	Chardonnay	8'304	0.64 %
	Galotta	8'287	0.64 %
	Plant Robert	7'875	0.61 %
	Pinot gris / Malvoisie	5'505	0.42 %
	Mondeuse	4'700	0.36 %
	Pinot blanc	3'960	0.31 %
	Auxerrois	3'730	0.29 %
	Diolinoir	3'719	0.29 %
	Gewürztraminer	3'650	0.28 %
	Johanniter	2'463	0.19 %
	Muscat / Muscat Ottonel	2'377	0.18 %
	Savagnin blanc	2'266	0.17 %
	Mara	1'300	0.10 %
	Syrah	965	0.07 %
	Cabernet Sauvignon	820	0.06 %
	Cabernet franc	630	0.05 %
	Divico	400	0.03 %
Doral	300	0.02 %	
Total commune	1'295'410	3.40 %	
Montagny-près-Yverdon	Divico	5'695	33.02 %
	Chasselas	5'661	32.82 %
	Gamay	2'338	13.56 %
	Garanoir	1'703	9.87 %
	Gamaret	1'507	8.74 %
	Pinot noir	343	1.99 %
	Total commune	17'247	0.05 %
Montcherand	Improductif	22'024	34.82 %
	Gamay	19'942	31.53 %
	Garanoir	7'922	12.52 %
	Gamaret	4'990	7.89 %
	Pinot noir	3'300	5.22 %
	Chardonnay	2'100	3.32 %
	Galotta	803	1.27 %
	Auxerrois	800	1.26 %

5.4 - Surface par cépage par commune (suite)

Commune	Cépage	Surface (m ²)	Pourcent
	Merlot	776	1.23 %
	Chasselas	600	0.95 %
	Total commune	63'257	0.17 %
Montreux	Chasselas	193'878	59.91 %
	Pinot noir	37'763	11.67 %
	Gamay	30'440	9.41 %
	Garanoir	17'201	5.32 %
	Gamaret	8'048	2.49 %
	Viognier	5'745	1.78 %
	Galotta	3'792	1.17 %
	Plant Robert	3'700	1.14 %
	Chardonnay	3'410	1.05 %
	Diolinoir	2'919	0.90 %
	Improductif	2'319	0.72 %
	Merlot	2'112	0.65 %
	Müller Thurgau	1'800	0.56 %
	Cabernet franc	1'759	0.54 %
	Pinot blanc	1'712	0.53 %
	Dunkelfelder	1'350	0.42 %
	Sauvignon blanc	1'191	0.37 %
	Pinot gris / Malvoisie	1'155	0.36 %
	Syrah	1'113	0.34 %
	Muscat / Muscat Ottonel	820	0.25 %
	Cabernet Sauvignon	726	0.22 %
	Autres cépages rouges	527	0.16 %
	Autres hybrides rouges	76	0.02 %
	Sylvaner	68	0.02 %
	Total commune	323'624	0.85 %
Morges	Chasselas	152'507	46.61 %
	Pinot noir	50'180	15.33 %
	Gamay	41'518	12.69 %
	Chardonnay	16'867	5.15 %
	Garanoir	9'181	2.81 %
	Improductif	7'767	2.37 %
	Gamaret	6'939	2.12 %
	Merlot	6'892	2.11 %
	Doral	5'546	1.69 %
	Altesse	4'864	1.49 %
	Sauvignon blanc	3'895	1.19 %
	Pinot blanc	2'755	0.84 %
	Galotta	2'518	0.77 %
	Pinot gris / Malvoisie	2'472	0.76 %
	Autres cépages rouges	1'503	0.46 %
	Mara	1'485	0.45 %
	Trousseau	1'392	0.43 %
	Divona	1'210	0.37 %
	Sylvaner	1'097	0.34 %
	Gewürztraminer	999	0.31 %
	Divico	807	0.25 %
	Carminoir	717	0.22 %
	Cabernet franc	705	0.22 %

5.4 - Surface par cépage par commune (suite)

Commune	Cépage	Surface (m ²)	Pourcent
	Viognier	559	0.17 %
	Diolinoir	436	0.13 %
	Gamarello	380	0.12 %
	Nerolo	380	0.12 %
	Cornarello	380	0.12 %
	Cabernello	369	0.11 %
	Merello	367	0.11 %
	Dakapo	290	0.09 %
	Savagnin blanc	196	0.06 %
	Cabernet Dorsa	55	0.02 %
	Total commune	327'228	0.86 %
Novalles	Divico	441	89.82 %
	Chasselas	50	10.18 %
	Total commune	491	0.00 %
Nyon	Chasselas	125'354	36.40 %
	Gamay	79'829	23.18 %
	Doral	29'204	8.48 %
	Gamaret	28'220	8.19 %
	Garanoir	17'934	5.21 %
	Merlot	16'153	4.69 %
	Galotta	11'568	3.36 %
	Pinot noir	8'437	2.45 %
	Muscat / Muscat Ottonel	7'468	2.17 %
	Pinot gris / Malvoisie	4'350	1.26 %
	Müller Thurgau	3'000	0.87 %
	Improductif	2'319	0.67 %
	Syrah	2'300	0.67 %
	Autres cépages rouges	2'227	0.65 %
	Mara	1'046	0.30 %
	Autres cépages blancs	898	0.26 %
	Divico	801	0.23 %
	Gamarello	581	0.17 %
	Nerolo	560	0.16 %
	Merello	523	0.15 %
	Cabernello	503	0.15 %
	Cornarello	503	0.15 %
	Divona	237	0.07 %
	Diolinoir	175	0.05 %
	Pinot blanc	113	0.03 %
	Chardonnay	113	0.03 %
	Total commune	344'416	0.90 %
Ollon	Chasselas	713'359	58.40 %
	Pinot noir	195'563	16.01 %
	Gamay	86'235	7.06 %
	Gamaret	52'111	4.27 %
	Garanoir	28'909	2.37 %
	Merlot	18'135	1.48 %
	Cabernet franc	15'917	1.30 %
	Pinot gris / Malvoisie	15'544	1.27 %
	Dunkelfelder	13'037	1.07 %

5.4 - Surface par cépage par commune (suite)

Commune	Cépage	Surface (m ²)	Pourcent
	Syrah	12'159	1.00 %
	Diolinoir	11'479	0.94 %
	Chardonnay	7'848	0.64 %
	Sauvignon blanc	7'387	0.60 %
	Mondeuse	5'557	0.45 %
	Galotta	5'440	0.45 %
	Divico	5'121	0.42 %
	Doral	4'569	0.37 %
	Cabernet Sauvignon	4'475	0.37 %
	Sylvaner	3'621	0.30 %
	Pinot blanc	3'000	0.25 %
	Carminoir	2'270	0.19 %
	Viognier	2'194	0.18 %
	Improductif	1'564	0.13 %
	Gewürztraminer	1'150	0.09 %
	Autres cépages rouges	841	0.07 %
	Dakapo	800	0.07 %
	Mara	734	0.06 %
	Cornalin	619	0.05 %
	Ancellotta	500	0.04 %
	Autres cépages blancs	477	0.04 %
	Chenin blanc	451	0.04 %
	Arvine (petite)	235	0.02 %
	Auxerrois	151	0.01 %
Charmont	100	0.01 %	
	Total commune	1'221'552	3.21 %
Onnens (Vaud)	Chasselas	103'580	42.56 %
	Pinot noir	78'568	32.29 %
	Gamay	22'497	9.24 %
	Gamaret	7'708	3.17 %
	Garanoir	7'278	2.99 %
	Chardonnay	6'882	2.83 %
	Improductif	6'145	2.53 %
	Pinot gris / Malvoisie	3'694	1.52 %
	Pinot blanc	3'077	1.26 %
	Mara	1'500	0.62 %
	Charmont	1'318	0.54 %
	Gewürztraminer	800	0.33 %
	Divico	300	0.12 %
		Total commune	243'347
Orbe	Chasselas	75'503	28.07 %
	Gamay	70'502	26.21 %
	Pinot noir	35'540	13.21 %
	Garanoir	30'237	11.24 %
	Gamaret	19'234	7.15 %
	Müller Thurgau	9'522	3.54 %
	Improductif	8'859	3.29 %
	Divico	6'697	2.49 %
	Mara	6'203	2.31 %
	Plant Robert	2'053	0.76 %
	Viognier	1'680	0.62 %

5.4 - Surface par cépage par commune (suite)

Commune	Cépage	Surface (m ²)	Pourcent
	Cabernet franc	1'228	0.46 %
	Diolinoir	510	0.19 %
	Syrah	400	0.15 %
	Galotta	300	0.11 %
	Pinot gris / Malvoisie	200	0.07 %
	Muscat / Muscat Ottonel	183	0.07 %
	Chenin blanc	100	0.04 %
	Total commune	268'951	0.71 %
Orny	Gamay	1'066	36.04 %
	Trousseau	1'000	33.81 %
	Mondeuse	558	18.86 %
	Gamaret	167	5.65 %
	Garanoir	167	5.65 %
	Total commune	2'958	0.01 %
Oron	Divico	435	52.10 %
	Solaris	400	47.90 %
	Total commune	835	0.00 %
Paudex	Chasselas	9'936	44.47 %
	Pinot noir	8'228	36.82 %
	Improductif	1'821	8.15 %
	Garanoir	886	3.97 %
	Gamay	855	3.83 %
	Gamaret	565	2.53 %
	Autres cépages blancs	27	0.12 %
	Autres cépages rouges	26	0.12 %
	Total commune	22'344	0.06 %
Perroy	Chasselas	1'079'922	83.98 %
	Pinot noir	62'502	4.86 %
	Gamaret	24'018	1.87 %
	Gamay	21'366	1.66 %
	Garanoir	20'190	1.57 %
	Merlot	12'514	0.97 %
	Pinot gris / Malvoisie	10'859	0.84 %
	Doral	10'723	0.83 %
	Chardonnay	8'777	0.68 %
	Malbec	4'875	0.38 %
	Cabernet franc	3'790	0.29 %
	Gewürztraminer	3'620	0.28 %
	Improductif	2'579	0.20 %
	Galotta	2'552	0.20 %
	Autres cépages rouges	2'378	0.18 %
	Muscat / Muscat Ottonel	2'368	0.18 %
	Pinot blanc	1'931	0.15 %
	Syrah	1'742	0.14 %
	Kerner	1'590	0.12 %
	Sauvignon blanc	1'258	0.10 %
	Mara	1'080	0.08 %
	Viognier	1'028	0.08 %
	Johanniter	890	0.07 %

5.4 - Surface par cépage par commune (suite)

Commune	Cépage	Surface (m ²)	Pourcent
	Savagnin blanc	778	0.06 %
	Cabernet Sauvignon	690	0.05 %
	Diolinoir	620	0.05 %
	Auxerrois	600	0.05 %
	Regent	400	0.03 %
	Plant Robert	320	0.02 %
	Total commune	1'285'960	3.38 %
Pompaples	Gamay	6'137	66.84 %
	Pinot noir	2'200	23.96 %
	Pinot blanc	335	3.65 %
	Improductif	260	2.83 %
	Chardonnay	250	2.72 %
	Total commune	9'182	0.02 %
Prangins	Chasselas	52'185	58.97 %
	Gamaret	9'048	10.22 %
	Gamay	7'418	8.38 %
	Garanoir	6'124	6.92 %
	Galotta	5'162	5.83 %
	Doral	2'800	3.16 %
	Solaris	1'980	2.24 %
	Chardonnay	1'700	1.92 %
	Divico	392	0.44 %
	Improductif	378	0.43 %
	Pinot noir	337	0.38 %
	Dakapo	325	0.37 %
	Johanniter	325	0.37 %
	Regent	325	0.37 %
	Total commune	88'499	0.23 %
Prilly	Chasselas	1'052	51.77 %
	Gamaret	980	48.23 %
	Total commune	2'032	0.01 %
Préverenges	Chasselas	22'689	26.70 %
	Pinot noir	16'281	19.16 %
	Gamay	9'953	11.71 %
	Sauvignon blanc	9'821	11.56 %
	Altesse	7'120	8.38 %
	Chardonnay	6'680	7.86 %
	Viognier	6'520	7.67 %
	Merlot	2'200	2.59 %
	Doral	1'520	1.79 %
	Cabernet Sauvignon	1'100	1.29 %
	Syrah	1'100	1.29 %
	Total commune	84'984	0.22 %
Puidoux	Chasselas	607'189	80.63 %
	Pinot noir	46'260	6.14 %
	Gamay	23'791	3.16 %
	Merlot	21'083	2.80 %
	Gamaret	18'294	2.43 %

5.4 - Surface par cépage par commune (suite)

Commune	Cépage	Surface (m ²)	Pourcent
	Syrah	9'901	1.31 %
	Diolinoir	4'951	0.66 %
	Garanoir	4'686	0.62 %
	Chardonnay	2'858	0.38 %
	Pinot gris / Malvoisie	2'711	0.36 %
	Improductif	1'477	0.20 %
	Plant Robert	1'100	0.15 %
	Gewürztraminer	1'060	0.14 %
	Cabernet franc	906	0.12 %
	Divico	878	0.12 %
	Johanniter	800	0.11 %
	Charmont	797	0.11 %
	Cabernet Sauvignon	725	0.10 %
	Mara	650	0.09 %
	Nerolo	650	0.09 %
	Autres cépages rouges	570	0.08 %
	Marsanne blanche/Hermitage	566	0.08 %
	Sylvaner	300	0.04 %
	Viognier	250	0.03 %
	Ancellotta	220	0.03 %
	Galotta	200	0.03 %
Doral	160	0.02 %	
Dakapo	30	0.00 %	
	Total commune	753'063	1.98 %
Pully	Chasselas	34'840	36.39 %
	Pinot noir	8'934	9.33 %
	Gamay	8'905	9.30 %
	Autres cépages rouges	8'341	8.71 %
	Autres cépages blancs	4'463	4.66 %
	Galotta	3'630	3.79 %
	Gamaret	3'344	3.49 %
	Garanoir	2'986	3.12 %
	Chardonnay	2'985	3.12 %
	Mara	2'581	2.70 %
	Divico	2'523	2.64 %
	Sylvaner	2'320	2.42 %
	Divona	2'300	2.40 %
	Sauvignon blanc	1'989	2.08 %
	Diolinoir	1'146	1.20 %
	Pinot blanc	969	1.01 %
	Doral	900	0.94 %
	Merlot	890	0.93 %
	Gewürztraminer	504	0.53 %
	Pinot gris / Malvoisie	430	0.45 %
	Cornarello	150	0.16 %
Gamarello	150	0.16 %	
Merello	150	0.16 %	
Nerolo	150	0.16 %	
Cabernello	150	0.16 %	
	Total commune	95'730	0.25 %
Rances	Gamay	141'767	63.44 %

5.4 - Surface par cépage par commune (suite)

Commune	Cépage	Surface (m ²)	Pourcent
	Gamaret	31'658	14.17 %
	Chasselas	14'730	6.59 %
	Chardonnay	9'210	4.12 %
	Pinot noir	8'987	4.02 %
	Merlot	6'045	2.71 %
	Garanoir	5'431	2.43 %
	Doral	1'231	0.55 %
	Divico	1'125	0.50 %
	Autres cépages blancs	1'000	0.45 %
	Muscat / Muscat Ottonel	880	0.39 %
	Improductif	737	0.33 %
	Pinot gris / Malvoisie	400	0.18 %
	Dunkelfelder	263	0.12 %
	Total commune	223'464	0.59 %
Reverolle	Chasselas	38'028	29.53 %
	Gamay	30'713	23.85 %
	Pinot noir	24'113	18.73 %
	Garanoir	18'834	14.63 %
	Galotta	5'660	4.40 %
	Charmont	3'528	2.74 %
	Divona	2'693	2.09 %
	Pinot gris / Malvoisie	2'603	2.02 %
	Gamaret	900	0.70 %
	Dornfelder	845	0.66 %
	Doral	845	0.66 %
	Total commune	128'762	0.34 %
Rivaz	Chasselas	161'463	80.22 %
	Pinot noir	13'230	6.57 %
	Gamay	7'182	3.57 %
	Merlot	6'168	3.06 %
	Diolinoir	4'600	2.29 %
	Pinot gris / Malvoisie	1'731	0.86 %
	Garanoir	1'658	0.82 %
	Gamaret	1'211	0.60 %
	Chardonnay	900	0.45 %
	Sylvaner	600	0.30 %
	Cabernet Sauvignon	575	0.29 %
	Viognier	569	0.28 %
	Malbec	422	0.21 %
	Syrah	400	0.20 %
	Sauvignon blanc	400	0.20 %
	Improductif	106	0.05 %
	Dunkelfelder	50	0.02 %
Total commune	201'265	0.53 %	
Roche (Vaud)	Chasselas	6'659	47.12 %
	Pinot noir	3'644	25.79 %
	Improductif	1'153	8.16 %
	Gamay	1'049	7.42 %
	Garanoir	800	5.66 %
	Sauvignon blanc	342	2.42 %

5.4 - Surface par cépage par commune (suite)

Commune	Cépage	Surface (m ²)	Pourcent
	Cabernet franc	200	1.42 %
	Gamaret	150	1.06 %
	Merlot	134	0.95 %
	Total commune	14'131	0.04 %
Rolle	Chasselas	73'984	56.47 %
	Gamay	30'814	23.52 %
	Pinot noir	11'850	9.05 %
	Gamaret	7'380	5.63 %
	Merlot	2'650	2.02 %
	Chardonnay	1'300	0.99 %
	Improductif	947	0.72 %
	Galotta	800	0.61 %
	Cabernet franc	613	0.47 %
	Garanoir	369	0.28 %
	Autres cépages blancs	300	0.23 %
	Total commune	131'007	0.34 %
	Romanel-sur-Morges	Chasselas	12'437
Gamaret		8'067	18.76 %
Gamay		5'516	12.83 %
Servagnin		4'800	11.16 %
Altesse		4'600	10.70 %
Chardonnay		4'100	9.53 %
Pinot noir		1'907	4.43 %
Divico		1'031	2.40 %
Improductif		551	1.28 %
Total commune		43'009	0.11 %
Saint-Livres	Chasselas	172'132	55.51 %
	Pinot noir	84'292	27.18 %
	Gamay	17'040	5.50 %
	Chardonnay	12'984	4.19 %
	Doral	5'187	1.67 %
	Syrah	4'127	1.33 %
	Gamaret	3'493	1.13 %
	Aligoté	2'209	0.71 %
	Savagnin blanc	1'700	0.55 %
	Charmont	1'548	0.50 %
	Merlot	1'084	0.35 %
	Cabernet franc	989	0.32 %
	Garanoir	989	0.32 %
	Gewürztraminer	650	0.21 %
	Galotta	550	0.18 %
	Autres cépages rouges	549	0.18 %
	Improductif	548	0.18 %
Total commune	310'071	0.81 %	
Saint-Légier-La Chiésaz	Chasselas	32'045	45.73 %
	Pinot noir	16'749	23.90 %
	Garanoir	6'365	9.08 %
	Gamay	6'097	8.70 %
	Chardonnay	5'700	8.14 %

5.4 - Surface par cépage par commune (suite)

Commune	Cépage	Surface (m ²)	Pourcent
	Improductif	2'151	3.07 %
	Charmont	660	0.94 %
	Gamaret	300	0.43 %
	Total commune	70'067	0.18 %
Saint-Prex	Chasselas	212'837	60.59 %
	Gamay	37'013	10.54 %
	Merlot	22'165	6.31 %
	Pinot noir	22'022	6.27 %
	Gamaret	16'179	4.61 %
	Servagnin	7'735	2.20 %
	Viognier	6'285	1.79 %
	Doral	5'122	1.46 %
	Sauvignon blanc	4'494	1.28 %
	Chardonnay	4'103	1.17 %
	Improductif	2'939	0.84 %
	Garanoir	2'870	0.82 %
	Syrah	1'500	0.43 %
	Cabernet franc	1'062	0.30 %
	Divico	1'018	0.29 %
	Pinot gris / Malvoisie	1'000	0.28 %
	Diolinoir	888	0.25 %
	Galotta	870	0.25 %
	Regent	800	0.23 %
	Cabernet Sauvignon	202	0.06 %
Muscat / Muscat Ottonel	166	0.05 %	
Total commune	351'270	0.92 %	
Saint-Saphorin (Lavaux)	Chasselas	193'133	64.59 %
	Pinot noir	47'963	16.04 %
	Gamay	21'800	7.29 %
	Merlot	9'254	3.10 %
	Syrah	7'836	2.62 %
	Garanoir	3'704	1.24 %
	Gamaret	2'523	0.84 %
	Diolinoir	1'930	0.65 %
	Cabernet franc	1'815	0.61 %
	Chenin blanc	1'380	0.46 %
	Improductif	1'219	0.41 %
	Cabernet Sauvignon	1'200	0.40 %
	Mondeuse	988	0.33 %
	Galotta	730	0.24 %
	Chardonnay	730	0.24 %
	Divico	728	0.24 %
	Pinot gris / Malvoisie	700	0.23 %
	Gewürztraminer	360	0.12 %
	Carminoir	300	0.10 %
	Marsanne blanche/Hermitage	250	0.08 %
Autres cépages blancs	250	0.08 %	
Malbec	200	0.07 %	
Total commune	298'993	0.78 %	
Saint-Sulpice (Vaud)	Pinot noir	1'063	66.98 %

5.4 - Surface par cépage par commune (suite)

Commune	Cépage	Surface (m ²)	Pourcent
	Chardonnay	524	33.02 %
	Total commune	1'587	0.00 %
Sainte-Croix	Garanoir	200	100.00 %
	Total commune	200	0.00 %
Signy-Avenex	Chasselas	62'825	50.48 %
	Pinot noir	23'441	18.84 %
	Gamay	12'554	10.09 %
	Garanoir	6'520	5.24 %
	Gamaret	5'241	4.21 %
	Gewürztraminer	4'690	3.77 %
	Pinot blanc	2'855	2.29 %
	Galotta	2'346	1.89 %
	Diolinoir	1'615	1.30 %
	Dunkelfelder	1'437	1.15 %
	Auxerrois	920	0.74 %
	Total commune	124'444	0.33 %
	Suchy	Pinot noir	700
Divico		395	33.05 %
Chasselas		100	8.37 %
Total commune		1'195	0.00 %
Suscévoz	Pinot noir	26'876	64.18 %
	Improductif	4'472	10.68 %
	Garanoir	3'019	7.21 %
	Gamay	2'394	5.72 %
	Chasselas	2'000	4.78 %
	Chardonnay	1'488	3.55 %
	Merlot	670	1.60 %
	Syrah	610	1.46 %
	Cabernet franc	350	0.84 %
Total commune	41'879	0.11 %	
Tannay	Pinot noir	200	41.41 %
	Gamaret	160	33.13 %
	Chasselas	65	13.46 %
	Improductif	58	12.01 %
	Total commune	483	0.00 %
Tartegnin	Chasselas	327'313	68.42 %
	Pinot noir	60'979	12.75 %
	Gamay	23'778	4.97 %
	Garanoir	14'336	3.00 %
	Gamaret	12'563	2.63 %
	Chardonnay	8'315	1.74 %
	Merlot	4'193	0.88 %
	Improductif	3'899	0.82 %
	Pinot gris / Malvoisie	3'686	0.77 %
	Gewürztraminer	3'368	0.70 %
	Auxerrois	2'420	0.51 %

5.4 - Surface par cépage par commune (suite)

Commune	Cépage	Surface (m ²)	Pourcent
	Diolinoir	1'850	0.39 %
	Divico	1'563	0.33 %
	Cabernet franc	1'430	0.30 %
	Pinot blanc	1'394	0.29 %
	Viognier	1'320	0.28 %
	Muscat / Muscat Ottonel	1'234	0.26 %
	Savagnin blanc	1'180	0.25 %
	Syrah	1'110	0.23 %
	Kerner	720	0.15 %
	Sauvignon blanc	711	0.15 %
	Cabernet Dorsa	600	0.13 %
	Autres cépages rouges	320	0.07 %
	Carminoir	90	0.02 %
	Total commune	478'372	1.26 %
Tolochenaz	Viognier	1'726	64.04 %
	Chasselas	969	35.96 %
	Total commune	2'695	0.01 %
Treycovagnes	Mara	1'100	53.79 %
	Improductif	945	46.21 %
	Total commune	2'045	0.01 %
Trélex	Gamay	10'511	34.46 %
	Merlot	9'431	30.92 %
	Chasselas	5'738	18.81 %
	Pinot noir	2'785	9.13 %
	Gamaret	1'850	6.06 %
	Improductif	189	0.62 %
	Total commune	30'504	0.08 %
Valeyres-sous-Montagny	Chasselas	15'482	36.02 %
	Pinot noir	9'043	21.04 %
	Gamay	4'294	9.99 %
	Garanoir	4'240	9.86 %
	Gamaret	3'334	7.76 %
	Chardonnay	2'466	5.74 %
	Divico	2'242	5.22 %
	Pinot blanc	1'780	4.14 %
	Improductif	106	0.25 %
Total commune	42'987	0.11 %	
Valeyres-sous-Rances	Gamay	74'919	29.62 %
	Pinot noir	46'628	18.43 %
	Improductif	37'418	14.79 %
	Garanoir	36'793	14.54 %
	Chasselas	27'784	10.98 %
	Gamaret	10'477	4.14 %
	Pinot blanc	4'721	1.87 %
	Chardonnay	3'980	1.57 %
	Müller Thurgau	3'970	1.57 %
	Doral	3'500	1.38 %
	Galotta	1'050	0.42 %

5.4 - Surface par cépage par commune (suite)

Commune	Cépage	Surface (m ²)	Pourcent
	Mara	1'000	0.40 %
	Merlot	720	0.28 %
	Total commune	252'960	0.66 %
Vaux-sur-Morges	Gamay	12'398	35.12 %
	Pinot noir	9'190	26.03 %
	Chardonnay	4'739	13.42 %
	Chasselas	4'300	12.18 %
	Improductif	2'384	6.75 %
	Gamaret	2'290	6.49 %
	Total commune	35'301	0.09 %
Vevey	Chasselas	5'733	57.90 %
	Gamay	1'726	17.43 %
	Gamaret	1'101	11.12 %
	Merlot	717	7.24 %
	Garanoir	625	6.31 %
	Total commune	9'902	0.03 %
Veytaux	Chasselas	10'116	79.47 %
	Gamaret	1'030	8.09 %
	Merlot	600	4.71 %
	Garanoir	520	4.08 %
	Chardonnay	464	3.64 %
	Total commune	12'730	0.03 %
Vich	Chasselas	53'532	43.15 %
	Pinot noir	20'828	16.79 %
	Viognier	13'820	11.14 %
	Gamaret	13'536	10.91 %
	Gamay	9'417	7.59 %
	Garanoir	4'800	3.87 %
	Improductif	2'351	1.90 %
	Sauvignon blanc	1'600	1.29 %
	Doral	1'400	1.13 %
	Merlot	1'000	0.81 %
	Chardonnay	900	0.73 %
	Galotta	573	0.46 %
	Autres cépages rouges	300	0.24 %
	Total commune	124'057	0.33 %
Villars-Sainte-Croix	Pinot noir	4'955	52.28 %
	Chasselas	2'276	24.01 %
	Gamay	1'613	17.02 %
	Pinot gris / Malvoisie	634	6.69 %
	Total commune	9'478	0.02 %
Villars-sous-Yens	Chasselas	78'023	48.17 %
	Gamay	35'297	21.79 %
	Garanoir	18'192	11.23 %
	Gamaret	8'787	5.43 %
	Pinot noir	7'790	4.81 %

5.4 - Surface par cépage par commune (suite)

Commune	Cépage	Surface (m ²)	Pourcent
	Pinot gris / Malvoisie	3'658	2.26 %
	Muscat / Muscat Ottonel	2'998	1.85 %
	Galotta	1'738	1.07 %
	Divico	1'635	1.01 %
	Chardonnay	1'000	0.62 %
	Dunkelfelder	900	0.56 %
	Mara	800	0.49 %
	Doral	742	0.46 %
	Sauvignon blanc	400	0.25 %
	Improductif	0	0.00 %
	Total commune	161'960	0.43 %
Villeneuve (Vaud)	Chasselas	352'166	57.61 %
	Pinot noir	104'263	17.05 %
	Gamaret	22'466	3.67 %
	Gamay	19'810	3.24 %
	Garanoir	16'519	2.70 %
	Merlot	15'721	2.57 %
	Improductif	15'636	2.56 %
	Pinot gris / Malvoisie	10'588	1.73 %
	Cabernet franc	5'651	0.92 %
	Chardonnay	4'772	0.78 %
	Sauvignon blanc	4'650	0.76 %
	Malbec	4'635	0.76 %
	Autres cépages rouges	3'510	0.57 %
	Sauvignon gris	3'000	0.49 %
	Divico	2'956	0.48 %
	Dunkelfelder	2'727	0.45 %
	Galotta	2'575	0.42 %
	Gewürztraminer	2'052	0.34 %
	Chenin blanc	1'952	0.32 %
	Mara	1'658	0.27 %
	Cabernet Sauvignon	1'550	0.25 %
	Diolinoir	1'431	0.23 %
	Syrah	1'425	0.23 %
	Riesling	1'314	0.21 %
	Cabernet Dorsa	1'259	0.21 %
	Doral	1'140	0.19 %
	Aligoté	1'100	0.18 %
	Muscat / Muscat Ottonel	1'000	0.16 %
	Viognier	930	0.15 %
	Pinot blanc	900	0.15 %
	Sylvaner	650	0.11 %
	Marsanne blanche/Hermitage	600	0.10 %
	Mondeuse	565	0.09 %
	Autres hybrides rouges	164	0.03 %
	Total commune	611'335	1.60 %
Vinzel	Chasselas	185'886	98.11 %
	Pinot gris / Malvoisie	884	0.47 %
	Gamay	839	0.44 %
	Pinot noir	771	0.41 %
	Doral	380	0.20 %

5.4 - Surface par cépage par commune (suite)

Commune	Cépage	Surface (m ²)	Pourcent
	Chardonnay	339	0.18 %
	Müller Thurgau	256	0.14 %
	Improductif	106	0.06 %
	Total commune	189'461	0.50 %
Vufflens-la-Ville	Gamay	1'885	32.84 %
	Pinot noir	1'545	26.92 %
	Gamaret	1'500	26.13 %
	Garanoir	350	6.10 %
	Improductif	260	4.53 %
	Solaris	200	3.48 %
	Total commune	5'740	0.02 %
Vufflens-le-Château	Chasselas	133'731	51.36 %
	Pinot noir	53'404	20.51 %
	Gamay	15'837	6.08 %
	Chardonnay	12'392	4.76 %
	Garanoir	11'502	4.42 %
	Doral	8'115	3.12 %
	Gamaret	5'676	2.18 %
	Dakapo	4'000	1.54 %
	Galotta	2'715	1.04 %
	Merlot	2'600	1.00 %
	Dornfelder	2'520	0.97 %
	Servagnin	2'150	0.83 %
	Plant Robert	1'440	0.55 %
	Pinot gris / Malvoisie	1'000	0.38 %
	Viognier	980	0.38 %
	Dunkelfelder	800	0.31 %
	Carminoir	720	0.28 %
	Cabernet Dorsa	320	0.12 %
	Ancellotta	254	0.10 %
	Divico	239	0.09 %
Total commune	260'395	0.68 %	
Vullierens	Chasselas	68'850	62.69 %
	Gamay	12'624	11.49 %
	Gamaret	8'340	7.59 %
	Pinot noir	8'299	7.56 %
	Galotta	7'020	6.39 %
	Garanoir	4'700	4.28 %
	Total commune	109'833	0.29 %
Vully-les-Lacs	Chasselas	200'590	35.40 %
	Pinot noir	195'352	34.48 %
	Gamay	32'874	5.80 %
	Pinot gris / Malvoisie	23'605	4.17 %
	Gamaret	16'930	2.99 %
	Garanoir	15'066	2.66 %
	Mara	11'446	2.02 %
	Merlot	8'238	1.45 %
	Improductif	7'336	1.29 %
	Chardonnay	6'965	1.23 %

5.4 - Surface par cépage par commune (suite)

Commune	Cépage	Surface (m ²)	Pourcent
	Diolinoir	4'906	0.87 %
	Galotta	3'936	0.69 %
	Charmont	3'638	0.64 %
	Divico	3'577	0.63 %
	Gewürztraminer	3'409	0.60 %
	Müller Thurgau	3'310	0.58 %
	Cabernet Jura (Vully)	3'240	0.57 %
	Pinot blanc	3'066	0.54 %
	Doral	2'978	0.53 %
	Cabernet Dorsa	2'913	0.51 %
	Regent	1'960	0.35 %
	Dornfelder	1'943	0.34 %
	Viognier	1'521	0.27 %
	Malbec	1'296	0.23 %
	Johanniter	1'137	0.20 %
	Sauvignon blanc	1'100	0.19 %
	Kerner	970	0.17 %
	Syrah	900	0.16 %
	Savagnin blanc	778	0.14 %
	Altesse	625	0.11 %
	Seyval blanc	328	0.06 %
	Riesling	277	0.05 %
	Saint-Laurent	232	0.04 %
	Autres cépages rouges	194	0.03 %
	Total commune	566'636	1.49 %
Yens	Chasselas	280'215	48.39 %
	Gamay	107'191	18.51 %
	Garanoir	47'095	8.13 %
	Gamaret	40'777	7.04 %
	Pinot noir	37'422	6.46 %
	Improductif	27'160	4.69 %
	Doral	11'409	1.97 %
	Galotta	8'485	1.47 %
	Pinot gris / Malvoisie	4'065	0.70 %
	Divico	3'700	0.64 %
	Mara	3'610	0.62 %
	Kerner	1'818	0.31 %
	Müller Thurgau	1'541	0.27 %
	Servagnin	1'320	0.23 %
	Chardonnay	1'200	0.21 %
	Merlot	1'180	0.20 %
	Muscat / Muscat Ottonel	640	0.11 %
	Diolinoir	200	0.03 %
		Total commune	579'028
Yverdon-les-Bains	Chasselas	204	100.00 %
	Total commune	204	0.00 %
Yvonand	Auxerrois	970	50.84 %
	Pinot noir	938	49.16 %
	Total commune	1'908	0.01 %

5.4 - Surface par cépage par commune (suite)

Commune	Cépage	Surface (m ²)	Pourcent
Yverne	Chasselas	1'160'343	76.62 %
	Pinot noir	202'512	13.37 %
	Gamay	31'525	2.08 %
	Merlot	22'830	1.51 %
	Gamaret	16'629	1.10 %
	Doral	16'330	1.08 %
	Garanoir	12'084	0.80 %
	Pinot gris / Malvoisie	9'444	0.62 %
	Galotta	6'764	0.45 %
	Syrah	4'846	0.32 %
	Regent	3'500	0.23 %
	Cabernet franc	2'954	0.20 %
	Mondeuse	2'941	0.19 %
	Savagnin blanc	2'720	0.18 %
	Chardonnay	2'601	0.17 %
	Diolinoir	2'276	0.15 %
	Dakapo	1'752	0.12 %
	Improductif	1'689	0.11 %
	Divico	1'609	0.11 %
	Cabernet Sauvignon	1'428	0.09 %
	Viognier	1'244	0.08 %
	Autres cépages rouges	1'232	0.08 %
	Chenin blanc	1'150	0.08 %
	Riesling	1'150	0.08 %
	Arvine (petite)	750	0.05 %
	Mara	668	0.04 %
	Pinot blanc	499	0.03 %
	Sauvignon blanc	471	0.03 %
	Malbec	200	0.01 %
	Gewürztraminer	140	0.01 %
Carminoir	115	0.01 %	
	Total commune	1'514'396	3.97 %
	Total canton	38'100'823	100.00 %

5.5 - Surface par groupe de cépages blancs/rouges par commune

Commune	Groupe de cépages	Surface (m ²)	Pourcent
Aclens	Rouge	27'200	57.79 %
	Blanc	19'870	42.21 %
	Total commune	47'070	0.12 %
Agiez	Rouge	40'496	90.27 %
	Blanc	4'367	9.73 %
	Total commune	44'863	0.12 %
Aigle	Blanc	1'056'491	81.94 %
	Rouge	226'001	17.53 %
	Improductif	6'805	0.53 %
	Total commune	1'289'297	3.38 %
Allaman	Blanc	370'594	63.98 %
	Rouge	205'803	35.53 %
	Improductif	2'844	0.49 %
	Total commune	579'241	1.52 %
Arnex-sur-Nyon	Blanc	85'457	82.32 %
	Rouge	18'348	17.68 %
	Total commune	103'805	0.27 %
Arnex-sur-Orbe	Rouge	307'308	69.35 %
	Blanc	135'555	30.59 %
	Improductif	258	0.06 %
	Total commune	443'121	1.16 %
Aubonne	Blanc	978'568	82.14 %
	Rouge	211'185	17.73 %
	Improductif	1'543	0.13 %
	Total commune	1'191'296	3.13 %
Baulmes	Rouge	9'669	81.76 %
	Blanc	2'157	18.24 %
	Total commune	11'826	0.03 %
Bavois	Rouge	11'078	83.28 %
	Blanc	1'745	13.12 %
	Improductif	479	3.60 %
	Total commune	13'302	0.03 %
Begnins	Blanc	592'774	61.03 %
	Rouge	376'241	38.74 %
	Improductif	2'279	0.23 %
	Total commune	971'294	2.55 %
Belmont-sur-Lausanne	Blanc	18'534	66.46 %
	Rouge	8'712	31.24 %
	Improductif	643	2.31 %
	Total commune	27'889	0.07 %

5.5 - Surface par groupe de cépages blancs/rouges par commune (suite)

Commune	Groupe de cépages	Surface (m ²)	Pourcent
Belmont-sur-Yverdon	Improductif	1'363	100.00 %
	Total commune	1'363	0.00 %
Bex	Rouge	642'795	60.68 %
	Blanc	406'599	38.38 %
	Improductif	9'972	0.94 %
	Total commune	1'059'366	2.78 %
Blonay	Blanc	212'678	59.73 %
	Rouge	136'532	38.34 %
	Improductif	6'881	1.93 %
	Total commune	356'091	0.93 %
Bogis-Bossey	Blanc	17'492	68.55 %
	Rouge	8'026	31.45 %
	Total commune	25'518	0.07 %
Bonvillars	Blanc	199'837	55.64 %
	Rouge	159'298	44.36 %
	Improductif	0	0.00 %
	Total commune	359'135	0.94 %
Borex	Blanc	40'735	73.08 %
	Rouge	15'003	26.92 %
	Total commune	55'738	0.15 %
Bougy-Villars	Blanc	346'912	89.42 %
	Rouge	33'717	8.69 %
	Improductif	7'311	1.88 %
	Total commune	387'940	1.02 %
Bourg-en-Lavaux	Blanc	2'148'384	80.96 %
	Rouge	497'456	18.75 %
	Improductif	7'947	0.30 %
	Total commune	2'653'787	6.97 %
Bremlens	Rouge	118'254	73.25 %
	Blanc	22'701	14.06 %
	Improductif	20'482	12.69 %
	Total commune	161'437	0.42 %
Buchillon	Blanc	33'063	51.03 %
	Rouge	31'722	48.97 %
	Total commune	64'785	0.17 %
Bursinel	Blanc	255'048	89.57 %
	Rouge	29'713	10.43 %
	Total commune	284'761	0.75 %
Bursins	Blanc	246'449	74.27 %
	Rouge	80'880	24.37 %

5.5 - Surface par groupe de cépages blancs/rouges par commune (suite)

Commune	Groupe de cépages	Surface (m ²)	Pourcent
	Improductif	4'509	1.36 %
	Total commune	331'838	0.87 %
Bussy-Chardonney	Blanc	34'964	51.08 %
	Rouge	32'619	47.65 %
	Improductif	868	1.27 %
	Total commune	68'451	0.18 %
Chamblon	Rouge	6'899	82.91 %
	Blanc	1'422	17.09 %
	Total commune	8'321	0.02 %
Champagne	Rouge	201'977	76.80 %
	Blanc	60'487	23.00 %
	Improductif	516	0.20 %
	Total commune	262'980	0.69 %
Champvent	Rouge	121'063	83.10 %
	Blanc	24'626	16.90 %
	Total commune	145'689	0.38 %
Chardonne	Blanc	719'455	68.65 %
	Rouge	325'360	31.04 %
	Improductif	3'214	0.31 %
	Total commune	1'048'029	2.75 %
Chavannes-le-Veyron	Blanc	100	50.00 %
	Rouge	100	50.00 %
	Total commune	200	0.00 %
Chavannes-près-Renens	Blanc	3'236	100.00 %
	Total commune	3'236	0.01 %
Chavornay	Rouge	56'804	81.40 %
	Blanc	11'632	16.67 %
	Improductif	1'352	1.94 %
	Total commune	69'788	0.18 %
Chexbres	Blanc	226'069	76.98 %
	Rouge	66'091	22.51 %
	Improductif	1'512	0.51 %
	Total commune	293'672	0.77 %
Chigny	Blanc	103'715	50.07 %
	Rouge	97'072	46.86 %
	Improductif	6'362	3.07 %
	Total commune	207'149	0.54 %
Clarmont	Blanc	23'029	74.73 %
	Rouge	7'789	25.27 %

5.5 - Surface par groupe de cépages blancs/rouges par commune (suite)

Commune	Groupe de cépages	Surface (m ²)	Pourcent
	Total commune	30'818	0.08 %
Coinsins	Rouge	282'820	92.59 %
	Blanc	22'647	7.41 %
	Total commune	305'467	0.80 %
Commugny	Rouge	171'449	70.02 %
	Blanc	73'344	29.95 %
	Improductif	67	0.03 %
	Total commune	244'860	0.64 %
Concise	Rouge	291'723	58.78 %
	Blanc	201'606	40.62 %
	Improductif	2'952	0.59 %
	Total commune	496'281	1.30 %
Coppet	Rouge	40'211	55.70 %
	Blanc	31'857	44.13 %
	Improductif	127	0.18 %
	Total commune	72'195	0.19 %
Corbeyrier	Blanc	62'424	91.44 %
	Rouge	5'840	8.56 %
	Total commune	68'264	0.18 %
Corcelles-près-Concise	Rouge	185'182	70.75 %
	Blanc	76'486	29.22 %
	Improductif	70	0.03 %
	Total commune	261'738	0.69 %
Corseaux	Blanc	170'548	83.85 %
	Rouge	28'323	13.93 %
	Improductif	4'514	2.22 %
	Total commune	203'385	0.53 %
Corsier-sur-Vevey	Blanc	164'667	78.62 %
	Rouge	44'702	21.34 %
	Improductif	88	0.04 %
	Total commune	209'457	0.55 %
Crans-près-Céligny	Blanc	108'797	59.09 %
	Rouge	74'436	40.43 %
	Improductif	880	0.48 %
	Total commune	184'113	0.48 %
Crassier	Blanc	15'866	100.00 %
	Total commune	15'866	0.04 %
Crissier	Improductif	5'770	65.79 %
	Rouge	1'500	17.10 %
	Blanc	1'500	17.10 %

5.5 - Surface par groupe de cépages blancs/rouges par commune (suite)

Commune	Groupe de cépages	Surface (m ²)	Pourcent
	Total commune	8'770	0.02 %
Denens	Blanc	213'641	57.53 %
	Rouge	157'644	42.45 %
	Improductif	59	0.02 %
	Total commune	371'344	0.97 %
Denges	Blanc	88'070	75.70 %
	Rouge	28'265	24.30 %
	Total commune	116'335	0.31 %
Duillier	Blanc	196'134	69.42 %
	Rouge	82'456	29.19 %
	Improductif	3'938	1.39 %
	Total commune	282'528	0.74 %
Dully	Blanc	139'455	66.97 %
	Rouge	67'674	32.50 %
	Improductif	1'111	0.53 %
	Total commune	208'240	0.55 %
Echandens	Blanc	82'677	57.11 %
	Rouge	60'962	42.11 %
	Improductif	1'138	0.79 %
	Total commune	144'777	0.38 %
Echichens	Rouge	350'437	55.99 %
	Blanc	272'842	43.60 %
	Improductif	2'574	0.41 %
	Total commune	625'853	1.64 %
Eclépens	Rouge	19'836	97.28 %
	Blanc	470	2.30 %
	Improductif	85	0.42 %
	Total commune	20'391	0.05 %
Ecublens (Vaud)	Blanc	17'494	82.47 %
	Improductif	2'018	9.51 %
	Rouge	1'700	8.01 %
	Total commune	21'212	0.06 %
Essertines-sur-Rolle	Blanc	537'495	85.84 %
	Rouge	86'824	13.87 %
	Improductif	1'869	0.30 %
	Total commune	626'188	1.64 %
Etoy	Blanc	364'525	69.70 %
	Rouge	155'025	29.64 %
	Improductif	3'473	0.66 %
	Total commune	523'023	1.37 %

5.5 - Surface par groupe de cépages blancs/rouges par commune (suite)

Commune	Groupe de cépages	Surface (m ²)	Pourcent
Eysins	Rouge	49'250	56.29 %
	Blanc	36'563	41.79 %
	Improductif	1'678	1.92 %
	Total commune	87'491	0.23 %
Fiez	Rouge	88'569	77.86 %
	Blanc	25'191	22.14 %
	Total commune	113'760	0.30 %
Founex	Rouge	354'318	71.21 %
	Blanc	140'007	28.14 %
	Improductif	3'251	0.65 %
	Total commune	497'576	1.31 %
Féchy	Blanc	712'018	94.28 %
	Rouge	43'156	5.71 %
	Improductif	60	0.01 %
	Total commune	755'234	1.98 %
Genolier	Rouge	40'583	56.62 %
	Blanc	30'027	41.90 %
	Improductif	1'061	1.48 %
	Total commune	71'671	0.19 %
Gilly	Blanc	1'094'630	72.08 %
	Rouge	417'762	27.51 %
	Improductif	6'169	0.41 %
	Total commune	1'518'561	3.99 %
Givrins	Rouge	43'822	49.51 %
	Blanc	43'651	49.32 %
	Improductif	1'041	1.18 %
	Total commune	88'514	0.23 %
Gland	Blanc	326'873	69.42 %
	Rouge	139'712	29.67 %
	Improductif	4'297	0.91 %
	Total commune	470'882	1.24 %
Gollion	Rouge	47'170	80.46 %
	Blanc	11'459	19.54 %
	Total commune	58'629	0.15 %
Grandson	Rouge	78'820	87.24 %
	Blanc	11'527	12.76 %
	Total commune	90'347	0.24 %
Grens	Blanc	29'728	64.64 %
	Rouge	16'261	35.36 %
	Total commune	45'989	0.12 %

5.5 - Surface par groupe de cépages blancs/rouges par commune (suite)

Commune	Groupe de cépages	Surface (m ²)	Pourcent
Jongny	Blanc	31'291	82.28 %
	Rouge	6'739	17.72 %
	Total commune	38'030	0.10 %
La Sarraz	Rouge	33'813	82.38 %
	Blanc	7'230	17.62 %
	Total commune	41'043	0.11 %
La Tour-de-Peilz	Blanc	127'690	54.74 %
	Rouge	95'131	40.78 %
	Improductif	10'461	4.48 %
	Total commune	233'282	0.61 %
Lausanne	Blanc	684	55.12 %
	Rouge	557	44.88 %
	Total commune	1'241	0.00 %
Lavey-Morcles	Rouge	19'645	72.96 %
	Blanc	6'018	22.35 %
	Improductif	1'264	4.69 %
	Total commune	26'927	0.07 %
Lavigny	Blanc	311'285	71.17 %
	Rouge	122'812	28.08 %
	Improductif	3'294	0.75 %
	Total commune	437'391	1.15 %
Lonay	Blanc	190'785	56.22 %
	Rouge	148'034	43.62 %
	Improductif	565	0.17 %
	Total commune	339'384	0.89 %
Luins	Blanc	407'846	82.76 %
	Rouge	84'945	17.24 %
	Total commune	492'791	1.29 %
Lully (Vaud)	Blanc	113'574	49.31 %
	Rouge	110'330	47.90 %
	Improductif	6'428	2.79 %
	Total commune	230'332	0.60 %
Lussy-sur-Morges	Blanc	102'237	69.22 %
	Rouge	44'415	30.07 %
	Improductif	1'037	0.70 %
	Total commune	147'689	0.39 %
Lutry	Blanc	884'270	74.15 %
	Rouge	287'494	24.11 %
	Improductif	20'806	1.74 %
	Total commune	1'192'570	3.13 %

5.5 - Surface par groupe de cépages blancs/rouges par commune (suite)

Commune	Groupe de cépages	Surface (m ²)	Pourcent
Method	Rouge	80'818	73.07 %
	Blanc	27'553	24.91 %
	Improductif	2'240	2.03 %
	Total commune	110'611	0.29 %
Mex (Vaud)	Rouge	714	86.44 %
	Blanc	112	13.56 %
	Total commune	826	0.00 %
Mies	Rouge	1'686	93.41 %
	Blanc	74	4.10 %
	Improductif	45	2.49 %
	Total commune	1'805	0.00 %
Mont-sur-Rolle	Blanc	1'129'360	87.18 %
	Rouge	153'699	11.86 %
	Improductif	12'351	0.95 %
	Total commune	1'295'410	3.40 %
Montagny-près-Yverdon	Rouge	11'586	67.18 %
	Blanc	5'661	32.82 %
	Total commune	17'247	0.05 %
Montcherand	Rouge	37'733	59.65 %
	Improductif	22'024	34.82 %
	Blanc	3'500	5.53 %
	Total commune	63'257	0.17 %
Montreux	Blanc	209'779	64.82 %
	Rouge	111'526	34.46 %
	Improductif	2'319	0.72 %
	Total commune	323'624	0.85 %
Morges	Blanc	192'967	58.97 %
	Rouge	126'494	38.66 %
	Improductif	7'767	2.37 %
	Total commune	327'228	0.86 %
Novalles	Rouge	441	89.82 %
	Blanc	50	10.18 %
	Total commune	491	0.00 %
Nyon	Rouge	171'360	49.75 %
	Blanc	170'737	49.57 %
	Improductif	2'319	0.67 %
	Total commune	344'416	0.90 %
Ollon	Blanc	760'086	62.22 %
	Rouge	459'902	37.65 %
	Improductif	1'564	0.13 %

5.5 - Surface par groupe de cépages blancs/rouges par commune (suite)

Commune	Groupe de cépages	Surface (m ²)	Pourcent
	Total commune	1'221'552	3.21 %
Onnens (Vaud)	Blanc	119'351	49.05 %
	Rouge	117'851	48.43 %
	Improductif	6'145	2.53 %
	Total commune	243'347	0.64 %
Orbe	Rouge	172'904	64.29 %
	Blanc	87'188	32.42 %
	Improductif	8'859	3.29 %
	Total commune	268'951	0.71 %
Orny	Rouge	2'958	100.00 %
	Total commune	2'958	0.01 %
Oron	Rouge	435	52.10 %
	Blanc	400	47.90 %
	Total commune	835	0.00 %
Paudex	Rouge	10'560	47.26 %
	Blanc	9'963	44.59 %
	Improductif	1'821	8.15 %
	Total commune	22'344	0.06 %
Perroy	Blanc	1'124'344	87.43 %
	Rouge	159'037	12.37 %
	Improductif	2'579	0.20 %
	Total commune	1'285'960	3.38 %
Pompaples	Rouge	8'337	90.80 %
	Blanc	585	6.37 %
	Improductif	260	2.83 %
	Total commune	9'182	0.02 %
Prangins	Blanc	58'990	66.66 %
	Rouge	29'131	32.92 %
	Improductif	378	0.43 %
	Total commune	88'499	0.23 %
Prilly	Blanc	1'052	51.77 %
	Rouge	980	48.23 %
	Total commune	2'032	0.01 %
Préverenges	Blanc	54'350	63.95 %
	Rouge	30'634	36.05 %
	Total commune	84'984	0.22 %
Puidoux	Blanc	616'691	81.89 %
	Rouge	134'895	17.91 %
	Improductif	1'477	0.20 %

5.5 - Surface par groupe de cépages blancs/rouges par commune (suite)

Commune	Groupe de cépages	Surface (m ²)	Pourcent
	Total commune	753'063	1.98 %
Pully	Blanc	51'700	54.01 %
	Rouge	44'030	45.99 %
	Total commune	95'730	0.25 %
Rances	Rouge	195'276	87.39 %
	Blanc	27'451	12.28 %
	Improductif	737	0.33 %
	Total commune	223'464	0.59 %
Reverolle	Rouge	81'065	62.96 %
	Blanc	47'697	37.04 %
	Total commune	128'762	0.34 %
Rivaz	Blanc	165'663	82.31 %
	Rouge	35'496	17.64 %
	Improductif	106	0.05 %
	Total commune	201'265	0.53 %
Roche (Vaud)	Blanc	7'001	49.54 %
	Rouge	5'977	42.30 %
	Improductif	1'153	8.16 %
	Total commune	14'131	0.04 %
Rolle	Blanc	75'584	57.69 %
	Rouge	54'476	41.58 %
	Improductif	947	0.72 %
	Total commune	131'007	0.34 %
Romanel-sur-Morges	Rouge	21'321	49.57 %
	Blanc	21'137	49.15 %
	Improductif	551	1.28 %
	Total commune	43'009	0.11 %
Saint-Livres	Blanc	196'410	63.34 %
	Rouge	113'113	36.48 %
	Improductif	548	0.18 %
	Total commune	310'071	0.81 %
Saint-Légier-La Chiésaz	Blanc	38'405	54.81 %
	Rouge	29'511	42.12 %
	Improductif	2'151	3.07 %
	Total commune	70'067	0.18 %
Saint-Prex	Blanc	234'007	66.62 %
	Rouge	114'324	32.55 %
	Improductif	2'939	0.84 %
	Total commune	351'270	0.92 %
Saint-Saphorin (Lavaux)	Blanc	196'803	65.82 %

5.5 - Surface par groupe de cépages blancs/rouges par commune (suite)

Commune	Groupe de cépages	Surface (m ²)	Pourcent
	Rouge	100'971	33.77 %
	Improductif	1'219	0.41 %
	Total commune	298'993	0.78 %
Saint-Sulpice (Vaud)	Rouge	1'063	66.98 %
	Blanc	524	33.02 %
	Total commune	1'587	0.00 %
Sainte-Croix	Rouge	200	100.00 %
	Total commune	200	0.00 %
Signy-Avenex	Blanc	71'290	57.29 %
	Rouge	53'154	42.71 %
	Total commune	124'444	0.33 %
Suchy	Rouge	1'095	91.63 %
	Blanc	100	8.37 %
	Total commune	1'195	0.00 %
Suscévaz	Rouge	33'919	80.99 %
	Improductif	4'472	10.68 %
	Blanc	3'488	8.33 %
	Total commune	41'879	0.11 %
Tannay	Rouge	360	74.53 %
	Blanc	65	13.46 %
	Improductif	58	12.01 %
	Total commune	483	0.00 %
Tartegnin	Blanc	351'661	73.51 %
	Rouge	122'812	25.67 %
	Improductif	3'899	0.82 %
	Total commune	478'372	1.26 %
Tolochenaz	Blanc	2'695	100.00 %
	Total commune	2'695	0.01 %
Treycovagnes	Rouge	1'100	53.79 %
	Improductif	945	46.21 %
	Total commune	2'045	0.01 %
Trélex	Rouge	24'577	80.57 %
	Blanc	5'738	18.81 %
	Improductif	189	0.62 %
	Total commune	30'504	0.08 %
Valeyres-sous-Montagny	Rouge	23'153	53.86 %
	Blanc	19'728	45.89 %
	Improductif	106	0.25 %
	Total commune	42'987	0.11 %

5.5 - Surface par groupe de cépages blancs/rouges par commune (suite)

Commune	Groupe de cépages	Surface (m ²)	Pourcent
Valeyres-sous-Rances	Rouge	171'587	67.83 %
	Blanc	43'955	17.38 %
	Improductif	37'418	14.79 %
	Total commune	252'960	0.66 %
Vaux-sur-Morges	Rouge	23'878	67.64 %
	Blanc	9'039	25.61 %
	Improductif	2'384	6.75 %
	Total commune	35'301	0.09 %
Vevey	Blanc	5'733	57.90 %
	Rouge	4'169	42.10 %
	Total commune	9'902	0.03 %
Veytaux	Blanc	10'580	83.11 %
	Rouge	2'150	16.89 %
	Total commune	12'730	0.03 %
Vich	Blanc	71'252	57.43 %
	Rouge	50'454	40.67 %
	Improductif	2'351	1.90 %
	Total commune	124'057	0.33 %
Villars-Sainte-Croix	Rouge	6'568	69.30 %
	Blanc	2'910	30.70 %
	Total commune	9'478	0.02 %
Villars-sous-Yens	Blanc	86'821	53.61 %
	Rouge	75'139	46.39 %
	Improductif	0	0.00 %
	Total commune	161'960	0.43 %
Villeneuve (Vaud)	Blanc	386'814	63.27 %
	Rouge	208'885	34.17 %
	Improductif	15'636	2.56 %
	Total commune	611'335	1.60 %
Vinzel	Blanc	187'745	99.09 %
	Rouge	1'610	0.85 %
	Improductif	106	0.06 %
	Total commune	189'461	0.50 %
Vufflens-la-Ville	Rouge	5'280	91.99 %
	Improductif	260	4.53 %
	Blanc	200	3.48 %
	Total commune	5'740	0.02 %
Vufflens-le-Château	Blanc	156'218	59.99 %
	Rouge	104'177	40.01 %
	Total commune	260'395	0.68 %

5.5 - Surface par groupe de cépages blancs/rouges par commune (suite)

Commune	Groupe de cépages	Surface (m ²)	Pourcent
Vullierens	Blanc	68'850	62.69 %
	Rouge	40'983	37.31 %
	Total commune	109'833	0.29 %
Vully-les-Lacs	Rouge	305'003	53.83 %
	Blanc	254'297	44.88 %
	Improductif	7'336	1.29 %
	Total commune	566'636	1.49 %
Yens	Blanc	300'888	51.96 %
	Rouge	250'980	43.35 %
	Improductif	27'160	4.69 %
	Total commune	579'028	1.52 %
Yverdon-les-Bains	Blanc	204	100.00 %
	Total commune	204	0.00 %
Yvonand	Blanc	970	50.84 %
	Rouge	938	49.16 %
	Total commune	1'908	0.01 %
Yverne	Blanc	1'196'842	79.03 %
	Rouge	315'865	20.86 %
	Improductif	1'689	0.11 %
	Total commune	1'514'396	3.97 %
	Total canton	38'100'823	100.00 %

5.6 - Surface viticole par district et par commune

District	Commune	Surface (m ²)	Pourcent
Aigle	Aigle	1'289'297	22.21 %
	Bex	1'059'366	18.25 %
	Corbeyrier	68'264	1.18 %
	Lavey-Morcles	26'927	0.46 %
	Ollon	1'221'552	21.04 %
	Roche (Vaud)	14'131	0.24 %
	Villeneuve (Vaud)	611'335	10.53 %
	Yverne	1'514'396	26.09 %
	Total district	5'805'268	15.24 %
Broye-Vully	Vully-les-Lacs	566'636	100.00 %
	Total district	566'636	1.49 %
Gros-de-Vaud	Mex (Vaud)	826	12.58 %
	Vufflens-la-Ville	5'740	87.42 %
	Total district	6'566	0.02 %
Jura-Nord vaudois	Agiez	44'863	1.25 %
	Arnex-sur-Orbe	443'121	12.33 %
	Baulmes	11'826	0.33 %
	Bavois	13'302	0.37 %
	Belmont-sur-Yverdon	1'363	0.04 %
	Bonvillars	359'135	9.99 %
	Chamblon	8'321	0.23 %
	Champagne	262'980	7.32 %
	Champvent	145'689	4.05 %
	Chavornay	69'788	1.94 %
	Concise	496'281	13.81 %
	Corcelles-près-Concise	261'738	7.28 %
	Fiez	113'760	3.17 %
	Grandson	90'347	2.51 %
	Method	110'611	3.08 %
	Montagny-près-Yverdon	17'247	0.48 %
	Montcherand	63'257	1.76 %
	Novalles	491	0.01 %
	Onnens (Vaud)	243'347	6.77 %
	Orbe	268'951	7.48 %
	Rances	223'464	6.22 %
	Sainte-Croix	200	0.01 %
	Suchy	1'195	0.03 %
	Suscévoz	41'879	1.17 %
	Treykovagnes	2'045	0.06 %
	Valeyres-sous-Montagny	42'987	1.20 %
	Valeyres-sous-Rances	252'960	7.04 %
	Yverdon-les-Bains	204	0.01 %
	Yvonand	1'908	0.05 %
		Total district	3'593'260
Lausanne	Lausanne	1'241	100.00 %
	Total district	1'241	0.00 %
Lavaux-Oron	Belmont-sur-Lausanne	27'889	0.50 %
	Bourg-en-Lavaux	2'653'787	47.90 %

5.6 - Surface viticole par district et par commune (suite)

District	Commune	Surface (m ²)	Pourcent
	Chexbres	293'672	5.30 %
	Lutry	1'192'570	21.53 %
	Oron	835	0.02 %
	Paudex	22'344	0.40 %
	Puidoux	753'063	13.59 %
	Pully	95'730	1.73 %
	Rivaz	201'265	3.63 %
	Saint-Saphorin (Lavaux)	298'993	5.40 %
	Total district	5'540'148	14.54 %
Morges	Aclens	47'070	0.53 %
	Allaman	579'241	6.47 %
	Aubonne	1'191'296	13.30 %
	Bougy-Villars	387'940	4.33 %
	Bremblens	161'437	1.80 %
	Buchillon	64'785	0.72 %
	Bussy-Chardonney	68'451	0.76 %
	Chavannes-le-Veyron	200	0.00 %
	Chigny	207'149	2.31 %
	Clarmont	30'818	0.34 %
	Denens	371'344	4.15 %
	Denges	116'335	1.30 %
	Echandens	144'777	1.62 %
	Echichens	625'853	6.99 %
	Eclépens	20'391	0.23 %
	Etoy	523'023	5.84 %
	Féchy	755'234	8.43 %
	Gollion	58'629	0.65 %
	La Sarraz	41'043	0.46 %
	Lavigny	437'391	4.88 %
	Lonay	339'384	3.79 %
	Lully (Vaud)	230'332	2.57 %
	Lussy-sur-Morges	147'689	1.65 %
	Morges	327'228	3.65 %
	Orny	2'958	0.03 %
	Pompaples	9'182	0.10 %
	Préverenges	84'984	0.95 %
	Reverolle	128'762	1.44 %
	Romanel-sur-Morges	43'009	0.48 %
	Saint-Livres	310'071	3.46 %
	Saint-Prex	351'270	3.92 %
	Tolochenaz	2'695	0.03 %
	Vaux-sur-Morges	35'301	0.39 %
Villars-sous-Yens	161'960	1.81 %	
Vufflens-le-Château	260'395	2.91 %	
Vullierens	109'833	1.23 %	
Yens	579'028	6.46 %	
Total district	8'956'488	23.51 %	
Nyon	Arnex-sur-Nyon	103'805	0.94 %
	Begnins	971'294	8.77 %
	Bogis-Bossey	25'518	0.23 %
	Borex	55'738	0.50 %

5.6 - Surface viticole par district et par commune (suite)

District	Commune	Surface (m ²)	Pourcent
	Bursinel	284'761	2.57 %
	Bursins	331'838	2.99 %
	Coinsins	305'467	2.76 %
	Commugny	244'860	2.21 %
	Coppet	72'195	0.65 %
	Crans-près-Céligny	184'113	1.66 %
	Crassier	15'866	0.14 %
	Duillier	282'528	2.55 %
	Dully	208'240	1.88 %
	Essertines-sur-Rolle	626'188	5.65 %
	Eysins	87'491	0.79 %
	Founex	497'576	4.49 %
	Genolier	71'671	0.65 %
	Gilly	1'518'561	13.71 %
	Givrins	88'514	0.80 %
	Gland	470'882	4.25 %
	Grens	45'989	0.42 %
	Luins	492'791	4.45 %
	Mies	1'805	0.02 %
	Mont-sur-Rolle	1'295'410	11.69 %
	Nyon	344'416	3.11 %
	Perroy	1'285'960	11.61 %
	Prangins	88'499	0.80 %
	Rolle	131'007	1.18 %
	Signy-Avenex	124'444	1.12 %
	Tannay	483	0.00 %
	Tartegnin	478'372	4.32 %
	Trélex	30'504	0.28 %
	Vich	124'057	1.12 %
	Vinzel	189'461	1.71 %
	Total district	11'080'304	29.08 %
Ouest lausannois	Chavannes-près-Renens	3'236	6.99 %
	Crissier	8'770	18.94 %
	Ecublens (Vaud)	21'212	45.80 %
	Prilly	2'032	4.39 %
	Saint-Sulpice (Vaud)	1'587	3.43 %
	Villars-Sainte-Croix	9'478	20.46 %
	Total district	46'315	0.12 %
Riviera-Pays-d'Enhaut	Blonay	356'091	14.22 %
	Chardonne	1'048'029	41.84 %
	Corseaux	203'385	8.12 %
	Corsier-sur-Vevey	209'457	8.36 %
	Jongny	38'030	1.52 %
	La Tour-de-Peilz	233'282	9.31 %
	Montreux	323'624	12.92 %
	Saint-Légier-La Chiésaz	70'067	2.80 %
	Vevey	9'902	0.40 %
	Veytaux	12'730	0.51 %
	Total district	2'504'597	6.57 %

5.6 - Surface viticole par district et par commune (suite)

Total canton	<hr/>	38'100'823	100.00 %
--------------	-------	------------	----------

5.7 - Surface viticole par région et par commune

Région	Commune	Surface (m ²)	Pourcent
Bonvillars	Bonvillars	359'135	19.02 %
	Champagne	262'980	13.93 %
	Concise	496'281	26.28 %
	Corcelles-près-Concise	261'738	13.86 %
	Fiez	113'760	6.02 %
	Grandson	90'347	4.78 %
	Montagny-près-Yverdon	17'247	0.91 %
	Novalles	491	0.03 %
	Onnens (Vaud)	243'347	12.89 %
	Sainte-Croix	200	0.01 %
	Valeyres-sous-Montagny	42'987	2.28 %
	Total région	1'888'513	4.96 %
Calamin Grand cru	Bourg-en-Lavaux	162'876	100.00 %
	Total région	162'876	0.43 %
Chablais	Aigle	1'289'297	22.21 %
	Bex	1'059'366	18.25 %
	Corbeyrier	68'264	1.18 %
	Lavey-Morcles	26'927	0.46 %
	Ollon	1'221'552	21.04 %
	Roche (Vaud)	14'131	0.24 %
	Villeneuve (Vaud)	611'335	10.53 %
	Yverne	1'514'396	26.09 %
Total région	5'805'268	15.24 %	
Côtes-de-l'Orbe	Agiez	44'863	2.52 %
	Arnex-sur-Orbe	443'121	24.92 %
	Baulmes	11'826	0.67 %
	Bavois	13'302	0.75 %
	Belmont-sur-Yverdon	1'363	0.08 %
	Chamblon	8'321	0.47 %
	Champvent	145'689	8.19 %
	Chavornay	69'788	3.92 %
	Eclépens	20'391	1.15 %
	La Sarraz	41'043	2.31 %
	Method	110'611	6.22 %
	Montcherand	63'257	3.56 %
	Orbe	268'951	15.12 %
	Orny	2'958	0.17 %
	Pompaples	9'182	0.52 %
	Rances	223'464	12.57 %
	Suchy	1'195	0.07 %
	Suscévoz	41'879	2.35 %
	Treycovagnes	2'045	0.11 %
	Valeyres-sous-Rances	252'960	14.22 %
Yverdon-les-Bains	204	0.01 %	
Yvonand	1'908	0.11 %	
Total région	1'778'321	4.67 %	
Dézaley Grand cru	Puidoux	538'809	100.00 %
	Total région	538'809	1.41 %

5.7 - Surface viticole par région et par commune (suite)

Région	Commune	Surface (m ²)	Pourcent
La Côte	Aclens	47'070	0.24 %
	Allaman	579'241	2.89 %
	Arnex-sur-Nyon	103'805	0.52 %
	Aubonne	1'191'296	5.95 %
	Begnins	971'294	4.85 %
	Bogis-Bossey	25'518	0.13 %
	Borex	55'738	0.28 %
	Bougy-Villars	387'940	1.94 %
	Bremblens	161'437	0.81 %
	Buchillon	64'785	0.32 %
	Bursinel	284'761	1.42 %
	Bursins	331'838	1.66 %
	Bussy-Chardonney	68'451	0.34 %
	Chavannes-le-Veyron	200	0.00 %
	Chavannes-près-Renens	3'236	0.02 %
	Chigny	207'149	1.03 %
	Clarmont	30'818	0.15 %
	Coinsins	305'467	1.53 %
	Commugny	244'860	1.22 %
	Coppet	72'195	0.36 %
	Crans-près-Céligny	184'113	0.92 %
	Crassier	15'866	0.08 %
	Crissier	8'770	0.04 %
	Denens	371'344	1.86 %
	Denges	116'335	0.58 %
	Duillier	282'528	1.41 %
	Dully	208'240	1.04 %
	Echandens	144'777	0.72 %
	Echichens	625'853	3.13 %
	Ecublens (Vaud)	21'212	0.11 %
	Essertines-sur-Rolle	626'188	3.13 %
	Etoy	523'023	2.61 %
	Eysins	87'491	0.44 %
	Founex	497'576	2.49 %
	Féchy	755'234	3.77 %
	Genolier	71'671	0.36 %
	Gilly	1'518'561	7.59 %
	Givrins	88'514	0.44 %
	Gland	470'882	2.35 %
	Gollion	58'629	0.29 %
	Grens	45'989	0.23 %
	Lavigny	437'391	2.19 %
	Lonay	339'384	1.70 %
	Luins	492'791	2.46 %
Lully (Vaud)	230'332	1.15 %	
Lussy-sur-Morges	147'689	0.74 %	
Mex (Vaud)	826	0.00 %	
Mies	1'805	0.01 %	
Mont-sur-Rolle	1'295'410	6.47 %	
Morges	327'228	1.63 %	
Nyon	344'416	1.72 %	
Perroy	1'285'960	6.42 %	
Prangins	88'499	0.44 %	
Prilly	2'032	0.01 %	

5.7 - Surface viticole par région et par commune (suite)

Région	Commune	Surface (m ²)	Pourcent
	Préverenges	84'984	0.42 %
	Reverolle	128'762	0.64 %
	Rolle	131'007	0.65 %
	Romanel-sur-Morges	43'009	0.21 %
	Saint-Livres	310'071	1.55 %
	Saint-Prex	351'270	1.75 %
	Saint-Sulpice (Vaud)	1'587	0.01 %
	Signy-Avenex	124'444	0.62 %
	Tannay	483	0.00 %
	Tartegnin	478'372	2.39 %
	Tolochenaz	2'695	0.01 %
	Trélex	30'504	0.15 %
	Vaux-sur-Morges	35'301	0.18 %
	Vich	124'057	0.62 %
	Villars-Sainte-Croix	9'478	0.05 %
	Villars-sous-Yens	161'960	0.81 %
	Vinzel	189'461	0.95 %
	Vufflens-la-Ville	5'740	0.03 %
	Vufflens-le-Château	260'395	1.30 %
	Vullierens	109'833	0.55 %
	Yens	579'028	2.89 %
	Total région	20'016'099	52.53 %
Lavaux	Belmont-sur-Lausanne	27'889	0.38 %
	Blonay	356'091	4.85 %
	Bourg-en-Lavaux	2'490'911	33.92 %
	Chardonne	1'048'029	14.27 %
	Chexbres	293'672	4.00 %
	Corseaux	203'385	2.77 %
	Corsier-sur-Vevey	209'457	2.85 %
	Jongny	38'030	0.52 %
	La Tour-de-Peilz	233'282	3.18 %
	Lausanne	1'241	0.02 %
	Lutry	1'192'570	16.24 %
	Montreux	323'624	4.41 %
	Oron	835	0.01 %
	Paudex	22'344	0.30 %
	Puidoux	214'254	2.92 %
	Pully	95'730	1.30 %
	Rivaz	201'265	2.74 %
	Saint-Légier-La Chiésaz	70'067	0.95 %
	Saint-Saphorin (Lavaux)	298'993	4.07 %
	Vevey	9'902	0.13 %
	Veytaux	12'730	0.17 %
	Total région	7'344'301	19.28 %
Vully	Vully-les-Lacs	566'636	100.00 %
	Total région	566'636	1.49 %
	Total canton	38'100'823	100.00 %

5.8 - Liste des communes par ordre décroissant de leur surface viticole

Commune	Surface (m ²)	Pourcent
Bourg-en-Lavaux	2'653'787	6.97 %
Gilly	1'518'561	3.99 %
Yverne	1'514'396	3.97 %
Mont-sur-Rolle	1'295'410	3.40 %
Aigle	1'289'297	3.38 %
Perroy	1'285'960	3.38 %
Ollon	1'221'552	3.21 %
Lutry	1'192'570	3.13 %
Aubonne	1'191'296	3.13 %
Bex	1'059'366	2.78 %
Chardonne	1'048'029	2.75 %
Begnins	971'294	2.55 %
Féchy	755'234	1.98 %
Puidoux	753'063	1.98 %
Essertines-sur-Rolle	626'188	1.64 %
Echichens	625'853	1.64 %
Villeneuve (Vaud)	611'335	1.60 %
Allaman	579'241	1.52 %
Yens	579'028	1.52 %
Vully-les-Lacs	566'636	1.49 %
Etoy	523'023	1.37 %
Founex	497'576	1.31 %
Concise	496'281	1.30 %
Luins	492'791	1.29 %
Tartegnin	478'372	1.26 %
Gland	470'882	1.24 %
Arnex-sur-Orbe	443'121	1.16 %
Lavigny	437'391	1.15 %
Bougy-Villars	387'940	1.02 %
Denens	371'344	0.97 %
Bonvillars	359'135	0.94 %
Blonay	356'091	0.93 %
Saint-Prex	351'270	0.92 %
Nyon	344'416	0.90 %
Lonay	339'384	0.89 %
Bursins	331'838	0.87 %
Morges	327'228	0.86 %
Montreux	323'624	0.85 %
Saint-Livres	310'071	0.81 %
Coinsins	305'467	0.80 %
Saint-Saphorin (Lavaux)	298'993	0.78 %
Chexbres	293'672	0.77 %
Bursinel	284'761	0.75 %
Duillier	282'528	0.74 %
Orbe	268'951	0.71 %
Champagne	262'980	0.69 %
Corcelles-près-Concise	261'738	0.69 %
Vufflens-le-Château	260'395	0.68 %
Valeyres-sous-Rances	252'960	0.66 %
Commugny	244'860	0.64 %
Onnens (Vaud)	243'347	0.64 %
La Tour-de-Peilz	233'282	0.61 %
Lully (Vaud)	230'332	0.60 %
Rances	223'464	0.59 %

5.8 - Liste des communes par ordre décroissant de leur surface viticole (suite)

Commune	Surface (m ²)	Pourcent
Corsier-sur-Vevey	209'457	0.55 %
Dully	208'240	0.55 %
Chigny	207'149	0.54 %
Corseaux	203'385	0.53 %
Rivaz	201'265	0.53 %
Vinzel	189'461	0.50 %
Crans-près-Céligny	184'113	0.48 %
Villars-sous-Yens	161'960	0.43 %
Bremblens	161'437	0.42 %
Lussy-sur-Morges	147'689	0.39 %
Champvent	145'689	0.38 %
Echandens	144'777	0.38 %
Rolle	131'007	0.34 %
Reverolle	128'762	0.34 %
Signy-Avenex	124'444	0.33 %
Vich	124'057	0.33 %
Denges	116'335	0.31 %
Fiez	113'760	0.30 %
Mathod	110'611	0.29 %
Vullierens	109'833	0.29 %
Arnex-sur-Nyon	103'805	0.27 %
Pully	95'730	0.25 %
Grandson	90'347	0.24 %
Givrins	88'514	0.23 %
Prangins	88'499	0.23 %
Eysins	87'491	0.23 %
Préverenges	84'984	0.22 %
Coppet	72'195	0.19 %
Genolier	71'671	0.19 %
Saint-Légier-La Chiésaz	70'067	0.18 %
Chavornay	69'788	0.18 %
Bussy-Chardonney	68'451	0.18 %
Corbeyrier	68'264	0.18 %
Buchillon	64'785	0.17 %
Montcherand	63'257	0.17 %
Gollion	58'629	0.15 %
Borex	55'738	0.15 %
Aclens	47'070	0.12 %
Grens	45'989	0.12 %
Agiez	44'863	0.12 %
Romanel-sur-Morges	43'009	0.11 %
Valeyres-sous-Montagny	42'987	0.11 %
Suscévoz	41'879	0.11 %
La Sarraz	41'043	0.11 %
Jongny	38'030	0.10 %
Vaux-sur-Morges	35'301	0.09 %
Clarmont	30'818	0.08 %
Trélex	30'504	0.08 %
Belmont-sur-Lausanne	27'889	0.07 %
Lavey-Morcles	26'927	0.07 %
Bogis-Bossey	25'518	0.07 %
Paudex	22'344	0.06 %
Ecublens (Vaud)	21'212	0.06 %
Eclépens	20'391	0.05 %

5.8 - Liste des communes par ordre décroissant de leur surface viticole (suite)

Commune	Surface (m ²)	Pourcent
Montagny-près-Yverdon	17'247	0.05 %
Crassier	15'866	0.04 %
Roche (Vaud)	14'131	0.04 %
Bavois	13'302	0.03 %
Veytaux	12'730	0.03 %
Baulmes	11'826	0.03 %
Vevey	9'902	0.03 %
Villars-Sainte-Croix	9'478	0.02 %
Pompaples	9'182	0.02 %
Crissier	8'770	0.02 %
Chamblon	8'321	0.02 %
Vufflens-la-Ville	5'740	0.02 %
Chavannes-près-Renens	3'236	0.01 %
Orny	2'958	0.01 %
Tolochenaz	2'695	0.01 %
Treycovagnes	2'045	0.01 %
Prilly	2'032	0.01 %
Yvonand	1'908	0.01 %
Mies	1'805	0.00 %
Saint-Sulpice (Vaud)	1'587	0.00 %
Belmont-sur-Yverdon	1'363	0.00 %
Lausanne	1'241	0.00 %
Suchy	1'195	0.00 %
Oron	835	0.00 %
Mex (Vaud)	826	0.00 %
Novalles	491	0.00 %
Tannay	483	0.00 %
Yverdon-les-Bains	204	0.00 %
Sainte-Croix	200	0.00 %
Chavannes-le-Veyron	200	0.00 %
Total canton	38'100'823	100.00 %

6.1 - Surface viticole par lieu de production et par district

Lieu de production	District	Surface (m ²)	Pourcent
Aigle	Aigle	1'289'297	100.00 %
	Total lieu de production	1'289'297	3.38 %
Aubonne	Morges	779'592	100.00 %
	Total lieu de production	779'592	2.05 %
Begnins	Nyon	938'933	100.00 %
	Total lieu de production	938'933	2.46 %
Bex	Aigle	1'086'293	100.00 %
	Total lieu de production	1'086'293	2.85 %
Bonvillars	Jura-Nord vaudois	1'888'513	100.00 %
	Total lieu de production	1'888'513	4.96 %
Bursinel	Nyon	493'001	100.00 %
	Total lieu de production	493'001	1.29 %
Calamin Grand cru	Lavaux-Oron	162'876	100.00 %
	Total lieu de production	162'876	0.43 %
Chardonne	Riviera-Pays-d'Enhaut	1'022'170	100.00 %
	Total lieu de production	1'022'170	2.68 %
Coteau de Vincy	Nyon	605'886	100.00 %
	Total lieu de production	605'886	1.59 %
Côtes-de-l'Orbe	Jura-Nord vaudois	1'704'747	95.86 %
	Morges	73'574	4.14 %
	Total lieu de production	1'778'321	4.67 %
Dézaley Grand cru	Lavaux-Oron	499'401	100.00 %
	Total lieu de production	499'401	1.31 %
Dézaley-Marsens Grand cru	Lavaux-Oron	39'408	100.00 %
	Total lieu de production	39'408	0.10 %
Epresses	Lavaux-Oron	1'705'315	100.00 %
	Total lieu de production	1'705'315	4.48 %
Féchy	Morges	1'554'878	87.93 %
	Nyon	213'497	12.07 %
	Total lieu de production	1'768'375	4.64 %
Luins	Nyon	1'071'097	100.00 %
	Total lieu de production	1'071'097	2.81 %
Lutry	Lausanne	1'241	0.15 %
	Lavaux-Oron	805'743	99.85 %

6.1 - Surface viticole par lieu de production et par district (suite)

Lieu de production	District	Surface (m ²)	Pourcent
	Total lieu de production	806'984	2.12 %
Mont-sur-Rolle	Nyon	2'529'636	100.00 %
	Total lieu de production	2'529'636	6.64 %
Montreux ou Vevey	Riviera-Pays-d'Enhaut	1'005'696	100.00 %
	Total lieu de production	1'005'696	2.64 %
Morges	Gros-de-Vaud	6'566	0.11 %
	Morges	5'969'203	99.12 %
	Ouest lausannois	46'315	0.77 %
	Total lieu de production	6'022'084	15.81 %
Nyon	Nyon	2'720'476	100.00 %
	Total lieu de production	2'720'476	7.14 %
Ollon	Aigle	1'221'552	100.00 %
	Total lieu de production	1'221'552	3.21 %
Perroy	Morges	579'241	52.22 %
	Nyon	529'916	47.78 %
	Total lieu de production	1'109'157	2.91 %
Saint-Saphorin	Lavaux-Oron	954'676	66.69 %
	Riviera-Pays-d'Enhaut	476'731	33.31 %
	Total lieu de production	1'431'407	3.76 %
Tartegnin	Nyon	1'456'563	100.00 %
	Total lieu de production	1'456'563	3.82 %
Villeneuve	Aigle	625'466	100.00 %
	Total lieu de production	625'466	1.64 %
Villette	Lavaux-Oron	1'372'729	100.00 %
	Total lieu de production	1'372'729	3.60 %
Vinzell	Nyon	521'299	100.00 %
	Total lieu de production	521'299	1.37 %
Vully	Broye-Vully	566'636	100.00 %
	Total lieu de production	566'636	1.49 %
Yverne	Aigle	1'582'660	100.00 %
	Total lieu de production	1'582'660	4.15 %
	Total canton	38'100'823	100.00 %

6.2 - Surface viticole par lieu de production et par région

Lieu de production	Région	Surface (m ²)	Pourcent
Aigle	Chablais	1'289'297	100.00 %
	Total lieu de production	1'289'297	3.38 %
Aubonne	La Côte	779'592	100.00 %
	Total lieu de production	779'592	2.05 %
Begnins	La Côte	938'933	100.00 %
	Total lieu de production	938'933	2.46 %
Bex	Chablais	1'086'293	100.00 %
	Total lieu de production	1'086'293	2.85 %
Bonvillars	Bonvillars	1'888'513	100.00 %
	Total lieu de production	1'888'513	4.96 %
Bursinel	La Côte	493'001	100.00 %
	Total lieu de production	493'001	1.29 %
Calamin Grand cru	Calamin Grand cru	162'876	100.00 %
	Total lieu de production	162'876	0.43 %
Chardonne	Lavaux	1'022'170	100.00 %
	Total lieu de production	1'022'170	2.68 %
Coteau de Vincy	La Côte	605'886	100.00 %
	Total lieu de production	605'886	1.59 %
Côtes-de-l'Orbe	Côtes-de-l'Orbe	1'778'321	100.00 %
	Total lieu de production	1'778'321	4.67 %
Dézaley Grand cru	Dézaley Grand cru	499'401	100.00 %
	Total lieu de production	499'401	1.31 %
Dézaley-Marsens Grand cru	Dézaley Grand cru	39'408	100.00 %
	Total lieu de production	39'408	0.10 %
Epresses	Lavaux	1'705'315	100.00 %
	Total lieu de production	1'705'315	4.48 %
Féchy	La Côte	1'768'375	100.00 %
	Total lieu de production	1'768'375	4.64 %
Luins	La Côte	1'071'097	100.00 %
	Total lieu de production	1'071'097	2.81 %
Lutry	Lavaux	806'984	100.00 %
	Total lieu de production	806'984	2.12 %
Mont-sur-Rolle	La Côte	2'529'636	100.00 %

6.2 - Surface viticole par lieu de production et par région (suite)

Lieu de production	Région	Surface (m ²)	Pourcent
	Total lieu de production	2'529'636	6.64 %
Montreux ou Vevey	Lavaux	1'005'696	100.00 %
	Total lieu de production	1'005'696	2.64 %
Morges	La Côte	6'022'084	100.00 %
	Total lieu de production	6'022'084	15.81 %
Nyon	La Côte	2'720'476	100.00 %
	Total lieu de production	2'720'476	7.14 %
Ollon	Chablais	1'221'552	100.00 %
	Total lieu de production	1'221'552	3.21 %
Perroy	La Côte	1'109'157	100.00 %
	Total lieu de production	1'109'157	2.91 %
Saint-Saphorin	Lavaux	1'431'407	100.00 %
	Total lieu de production	1'431'407	3.76 %
Tartegnin	La Côte	1'456'563	100.00 %
	Total lieu de production	1'456'563	3.82 %
Villeneuve	Chablais	625'466	100.00 %
	Total lieu de production	625'466	1.64 %
Villette	Lavaux	1'372'729	100.00 %
	Total lieu de production	1'372'729	3.60 %
Vinzel	La Côte	521'299	100.00 %
	Total lieu de production	521'299	1.37 %
Vully	Vully	566'636	100.00 %
	Total lieu de production	566'636	1.49 %
Yverne	Chablais	1'582'660	100.00 %
	Total lieu de production	1'582'660	4.15 %
	Total canton	38'100'823	100.00 %

6.3 - Surface viticole par lieu de production et par commune

Lieu de production	Commune	Surface (m ²)	Pourcent
Aigle	Aigle	1'289'297	100.00 %
	Total lieu de production	1'289'297	3.38 %
Aubonne	Aubonne	779'592	100.00 %
	Total lieu de production	779'592	2.05 %
Begnins	Begnins	471'309	50.20 %
	Gland	391'980	41.75 %
	Vich	75'644	8.06 %
	Total lieu de production	938'933	2.46 %
Bex	Bex	1'059'366	97.52 %
	Lavey-Morcles	26'927	2.48 %
	Total lieu de production	1'086'293	2.85 %
Bonvillars	Bonvillars	359'135	19.02 %
	Champagne	262'980	13.93 %
	Concise	496'281	26.28 %
	Corcelles-près-Concise	261'738	13.86 %
	Fiez	113'760	6.02 %
	Grandson	90'347	4.78 %
	Montagny-près-Yverdon	17'247	0.91 %
	Novalles	491	0.03 %
	Onnens (Vaud)	243'347	12.89 %
	Sainte-Croix	200	0.01 %
	Valeyres-sous-Montagny	42'987	2.28 %
	Total lieu de production	1'888'513	4.96 %
Bursinel	Bursinel	284'761	57.76 %
	Dully	208'240	42.24 %
	Total lieu de production	493'001	1.29 %
Calamin Grand cru	Bourg-en-Lavaux	162'876	100.00 %
	Total lieu de production	162'876	0.43 %
Chardonne	Chardonne	571'298	55.89 %
	Corseaux	203'385	19.90 %
	Corsier-sur-Vevey	209'457	20.49 %
	Jongny	38'030	3.72 %
	Total lieu de production	1'022'170	2.68 %
Coteau de Vincy	Gilly	605'886	100.00 %
	Total lieu de production	605'886	1.59 %
Côtes-de-l'Orbe	Agiez	44'863	2.52 %
	Arnex-sur-Orbe	443'121	24.92 %
	Baulmes	11'826	0.67 %
	Bavois	13'302	0.75 %
	Belmont-sur-Yverdon	1'363	0.08 %
	Chamblon	8'321	0.47 %
	Champvent	145'689	8.19 %
	Chavornay	69'788	3.92 %

6.3 - Surface viticole par lieu de production et par commune (suite)

Lieu de production	Commune	Surface (m ²)	Pourcent
	Eclépens	20'391	1.15 %
	La Sarraz	41'043	2.31 %
	Method	110'611	6.22 %
	Montcherand	63'257	3.56 %
	Orbe	268'951	15.12 %
	Orny	2'958	0.17 %
	Pompaples	9'182	0.52 %
	Rances	223'464	12.57 %
	Suchy	1'195	0.07 %
	Suscévoz	41'879	2.35 %
	Treycovagnes	2'045	0.11 %
	Valeyres-sous-Rances	252'960	14.22 %
	Yverdon-les-Bains	204	0.01 %
	Yvonand	1'908	0.11 %
	Total lieu de production	1'778'321	4.67 %
Dézaley Grand cru	Puidoux	499'401	100.00 %
	Total lieu de production	499'401	1.31 %
Dézaley-Marsens Grand cru	Puidoux	39'408	100.00 %
	Total lieu de production	39'408	0.10 %
Epresses	Bourg-en-Lavaux	1'651'807	96.86 %
	Puidoux	53'508	3.14 %
	Total lieu de production	1'705'315	4.48 %
Féchy	Aubonne	411'704	23.28 %
	Bougy-Villars	387'940	21.94 %
	Féchy	755'234	42.71 %
	Perroy	213'497	12.07 %
	Total lieu de production	1'768'375	4.64 %
Luins	Begnins	499'985	46.68 %
	Gland	78'321	7.31 %
	Luins	492'791	46.01 %
	Total lieu de production	1'071'097	2.81 %
Lutry	Belmont-sur-Lausanne	27'889	3.46 %
	Lausanne	1'241	0.15 %
	Lutry	658'945	81.66 %
	Oron	835	0.10 %
	Paudex	22'344	2.77 %
	Pully	95'730	11.86 %
	Total lieu de production	806'984	2.12 %
Mont-sur-Rolle	Essertines-sur-Rolle	560'672	22.16 %
	Mont-sur-Rolle	1'295'410	51.21 %
	Perroy	542'547	21.45 %
	Rolle	131'007	5.18 %
	Total lieu de production	2'529'636	6.64 %
Montreux ou Vevey	Blonay	356'091	35.41 %

6.3 - Surface viticole par lieu de production et par commune (suite)

Lieu de production	Commune	Surface (m ²)	Pourcent
	La Tour-de-Peilz	233'282	23.20 %
	Montreux	323'624	32.18 %
	Saint-Légier-La Chiésaz	70'067	6.97 %
	Vevey	9'902	0.98 %
	Veytaux	12'730	1.27 %
	Total lieu de production	1'005'696	2.64 %
Morges	Aclens	47'070	0.78 %
	Bremblens	161'437	2.68 %
	Buchillon	64'785	1.08 %
	Bussy-Chardonney	68'451	1.14 %
	Chavannes-le-Veyron	200	0.00 %
	Chavannes-près-Renens	3'236	0.05 %
	Chigny	207'149	3.44 %
	Clarmont	30'818	0.51 %
	Crissier	8'770	0.15 %
	Denens	371'344	6.17 %
	Denges	116'335	1.93 %
	Echandens	144'777	2.40 %
	Echichens	625'853	10.39 %
	Ecublens (Vaud)	21'212	0.35 %
	Etoy	523'023	8.69 %
	Gollion	58'629	0.97 %
	Lavigny	437'391	7.26 %
	Lonay	339'384	5.64 %
	Lully (Vaud)	230'332	3.82 %
	Lussy-sur-Morges	147'689	2.45 %
	Mex (Vaud)	826	0.01 %
	Morges	327'228	5.43 %
	Prilly	2'032	0.03 %
	Préverenges	84'984	1.41 %
	Reverolle	128'762	2.14 %
	Romanel-sur-Morges	43'009	0.71 %
	Saint-Livres	310'071	5.15 %
	Saint-Prex	351'270	5.83 %
	Saint-Sulpice (Vaud)	1'587	0.03 %
	Tolochenaz	2'695	0.04 %
	Vaux-sur-Morges	35'301	0.59 %
	Villars-Sainte-Croix	9'478	0.16 %
	Villars-sous-Yens	161'960	2.69 %
	Vufflens-la-Ville	5'740	0.10 %
	Vufflens-le-Château	260'395	4.32 %
	Vullierens	109'833	1.82 %
	Yens	579'028	9.62 %
	Total lieu de production	6'022'084	15.81 %
Nyon	Arnex-sur-Nyon	103'805	3.82 %
	Bogis-Bossey	25'518	0.94 %
	Borex	55'738	2.05 %
	Coinsins	305'467	11.23 %
	Commugny	244'860	9.00 %
	Coppet	72'195	2.65 %
	Crans-près-Céligny	184'113	6.77 %

6.3 - Surface viticole par lieu de production et par commune (suite)

Lieu de production	Commune	Surface (m ²)	Pourcent
	Crassier	15'866	0.58 %
	Duillier	282'528	10.39 %
	Eysins	87'491	3.22 %
	Founex	497'576	18.29 %
	Genolier	71'671	2.63 %
	Givrins	88'514	3.25 %
	Gland	581	0.02 %
	Grens	45'989	1.69 %
	Mies	1'805	0.07 %
	Nyon	344'416	12.66 %
	Prangins	88'499	3.25 %
	Signy-Avenex	124'444	4.57 %
	Tannay	483	0.02 %
	Trélex	30'504	1.12 %
	Vich	48'413	1.78 %
	Total lieu de production	2'720'476	7.14 %
Ollon	Ollon	1'221'552	100.00 %
	Total lieu de production	1'221'552	3.21 %
Perroy	Allaman	579'241	52.22 %
	Perroy	529'916	47.78 %
	Total lieu de production	1'109'157	2.91 %
Saint-Saphorin	Chardonne	476'731	33.31 %
	Chexbres	293'672	20.52 %
	Puidoux	160'746	11.23 %
	Rivaz	201'265	14.06 %
	Saint-Saphorin (Lavaux)	298'993	20.89 %
	Total lieu de production	1'431'407	3.76 %
Tartegnin	Essertines-sur-Rolle	65'516	4.50 %
	Gilly	912'675	62.66 %
	Tartegnin	478'372	32.84 %
	Total lieu de production	1'456'563	3.82 %
Villeneuve	Roche (Vaud)	14'131	2.26 %
	Villeneuve (Vaud)	611'335	97.74 %
	Total lieu de production	625'466	1.64 %
Villette	Bourg-en-Lavaux	839'104	61.13 %
	Lutry	533'625	38.87 %
	Total lieu de production	1'372'729	3.60 %
Vinzel	Bursins	331'838	63.66 %
	Vinzel	189'461	36.34 %
	Total lieu de production	521'299	1.37 %
Vully	Vully-les-Lacs	566'636	100.00 %
	Total lieu de production	566'636	1.49 %
Yvorne	Corbeyrier	68'264	4.31 %

6.3 - Surface viticole par lieu de production et par commune (suite)

Lieu de production	Commune	Surface (m ²)	Pourcent
	Yvorne	1'514'396	95.69 %
	Total lieu de production	1'582'660	4.15 %
	Total canton	38'100'823	100.00 %

6.4 - Surface viticole par lieu de production et par cépage

Lieu de production	Cépage	Surface (m ²)	Pourcent
Aigle	Chasselas	1'035'090	80.28 %
	Pinot noir	141'425	10.97 %
	Gamay	36'067	2.80 %
	Gamaret	24'154	1.87 %
	Pinot gris / Malvoisie	8'607	0.67 %
	Syrah	7'496	0.58 %
	Improductif	6'805	0.53 %
	Merlot	6'346	0.49 %
	Sauvignon blanc	5'454	0.42 %
	Viognier	5'004	0.39 %
	Diolinoir	3'438	0.27 %
	Garanoir	3'205	0.25 %
	Cabernet franc	1'753	0.14 %
	Doral	1'055	0.08 %
	Dornfelder	800	0.06 %
	Chardonnay	731	0.06 %
	Riesling	550	0.04 %
	Cabernet Sauvignon	420	0.03 %
	Dunkelfelder	285	0.02 %
	Mondeuse	262	0.02 %
	Divico	150	0.01 %
Ancellotta	100	0.01 %	
Mara	50	0.00 %	
Galotta	50	0.00 %	
	Total lieu de production	1'289'297	3.38 %
Aubonne	Chasselas	528'302	67.77 %
	Pinot noir	74'578	9.57 %
	Garanoir	43'753	5.61 %
	Gamaret	33'312	4.27 %
	Merlot	18'084	2.32 %
	Sauvignon blanc	14'369	1.84 %
	Gamay	12'534	1.61 %
	Gewürztraminer	8'679	1.11 %
	Pinot gris / Malvoisie	8'419	1.08 %
	Malbec	7'815	1.00 %
	Doral	4'900	0.63 %
	Divico	4'688	0.60 %
	Viognier	3'500	0.45 %
	Cabernet franc	3'345	0.43 %
	Chardonnay	3'172	0.41 %
	Altesse	2'932	0.38 %
	Savagnin blanc	2'600	0.33 %
	Improductif	1'543	0.20 %
	Regent	1'093	0.14 %
	Pinot blanc	755	0.10 %
Sémillon	649	0.08 %	
Galotta	570	0.07 %	
	Total lieu de production	779'592	2.05 %
Begnins	Chasselas	469'202	49.97 %
	Gamay	115'307	12.28 %
	Pinot noir	102'246	10.89 %

6.4 - Surface viticole par lieu de production et par cépage (suite)

Lieu de production	Cépage	Surface (m ²)	Pourcent
	Gamaret	68'355	7.28 %
	Merlot	49'210	5.24 %
	Garanoir	26'408	2.81 %
	Viognier	16'032	1.71 %
	Pinot gris / Malvoisie	13'904	1.48 %
	Charmont	13'648	1.45 %
	Improductif	8'546	0.91 %
	Pinot blanc	7'517	0.80 %
	Chardonnay	6'926	0.74 %
	Galotta	6'823	0.73 %
	Sauvignon blanc	6'190	0.66 %
	Diolinoir	4'598	0.49 %
	Sauvignon gris	3'804	0.41 %
	Cabernet franc	3'500	0.37 %
	Johanniter	2'392	0.25 %
	Dakapo	2'390	0.25 %
	Doral	2'295	0.24 %
	Syrah	2'000	0.21 %
	Divico	1'686	0.18 %
	Mondeuse	1'300	0.14 %
	Ancellotta	1'232	0.13 %
	Gewürztraminer	1'030	0.11 %
	Malbec	1'000	0.11 %
	Carminoir	827	0.09 %
	Autres cépages rouges	300	0.03 %
	Dunkelfelder	265	0.03 %
	Total lieu de production	938'933	2.46 %
Bex	Chasselas	344'922	31.75 %
	Pinot noir	256'296	23.59 %
	Gamay	188'008	17.31 %
	Merlot	58'865	5.42 %
	Gamaret	53'408	4.92 %
	Garanoir	36'661	3.37 %
	Galotta	28'174	2.59 %
	Chardonnay	20'149	1.85 %
	Pinot gris / Malvoisie	11'404	1.05 %
	Improductif	11'236	1.03 %
	Syrah	11'099	1.02 %
	Cabernet franc	8'732	0.80 %
	Sauvignon blanc	8'340	0.77 %
	Diolinoir	7'913	0.73 %
	Pinot blanc	7'871	0.72 %
	Gewürztraminer	6'863	0.63 %
	Sylvaner	4'680	0.43 %
	Dornfelder	4'247	0.39 %
	Cabernet Sauvignon	3'407	0.31 %
	Altesse	3'025	0.28 %
	Autres cépages rouges	2'829	0.26 %
	Savagnin blanc	2'656	0.24 %
	Nerolo	1'670	0.15 %
	Dakapo	980	0.09 %
	Doral	700	0.06 %
	Charmont	647	0.06 %

6.4 - Surface viticole par lieu de production et par cépage (suite)

Lieu de production	Cépage	Surface (m ²)	Pourcent
	Muscat / Muscat Ottonel	550	0.05 %
	Viognier	543	0.05 %
	Riesling	267	0.02 %
	Divico	151	0.01 %
	Total lieu de production	1'086'293	2.85 %
Bonvillars	Pinot noir	590'757	31.28 %
	Chasselas	576'037	30.50 %
	Gamay	222'040	11.76 %
	Garanoir	153'146	8.11 %
	Gamaret	121'195	6.42 %
	Chardonnay	44'309	2.35 %
	Pinot gris / Malvoisie	42'000	2.22 %
	Pinot blanc	25'392	1.34 %
	Galotta	24'743	1.31 %
	Merlot	15'831	0.84 %
	Divico	11'427	0.61 %
	Improductif	9'789	0.52 %
	Autres cépages rouges	8'313	0.44 %
	Doral	6'911	0.37 %
	Gewürztraminer	5'300	0.28 %
	Dakapo	4'476	0.24 %
	Mara	4'177	0.22 %
	Sauvignon blanc	4'164	0.22 %
	Solaris	4'152	0.22 %
	Muscat / Muscat Ottonel	3'233	0.17 %
	Müller Thurgau	2'915	0.15 %
	Cabernet franc	2'095	0.11 %
	Riesling	1'330	0.07 %
	Charmont	1'318	0.07 %
	Savagnin blanc	1'046	0.06 %
	Autres cépages blancs	917	0.05 %
	Viognier	900	0.05 %
	Diolinoir	600	0.03 %
	Total lieu de production	1'888'513	4.96 %
Bursinel	Chasselas	350'511	71.10 %
	Pinot noir	41'967	8.51 %
	Garanoir	17'487	3.55 %
	Doral	13'650	2.77 %
	Gamaret	11'395	2.31 %
	Merlot	7'305	1.48 %
	Chardonnay	7'138	1.45 %
	Pinot gris / Malvoisie	6'640	1.35 %
	Charmont	5'000	1.01 %
	Galotta	4'883	0.99 %
	Divico	4'272	0.87 %
	Viognier	3'152	0.64 %
	Diolinoir	2'860	0.58 %
	Gamay	2'500	0.51 %
	Auxerrois	2'158	0.44 %
	Dornfelder	2'000	0.41 %
	Gewürztraminer	1'800	0.37 %

6.4 - Surface viticole par lieu de production et par cépage (suite)

Lieu de production	Cépage	Surface (m ²)	Pourcent
	Altesse	1'700	0.34 %
	Pinot blanc	1'500	0.30 %
	Improductif	1'111	0.23 %
	Cabernet franc	954	0.19 %
	Mara	790	0.16 %
	Chenin blanc	700	0.14 %
	Muscat / Muscat Ottonel	554	0.11 %
	Malbec	500	0.10 %
	Syrah	474	0.10 %
	Total lieu de production	493'001	1.29 %
Calamin Grand cru	Chasselas	157'716	96.83 %
	Diolinoir	1'255	0.77 %
	Cabernet franc	1'238	0.76 %
	Sauvignon blanc	1'052	0.65 %
	Viognier	560	0.34 %
	Merlot	512	0.31 %
	Improductif	283	0.17 %
	Syrah	260	0.16 %
	Total lieu de production	162'876	0.43 %
Chardonne	Chasselas	689'407	67.45 %
	Pinot noir	118'490	11.59 %
	Gamay	57'146	5.59 %
	Gamaret	35'873	3.51 %
	Garanoir	17'686	1.73 %
	Pinot gris / Malvoisie	13'170	1.29 %
	Galotta	8'459	0.83 %
	Merlot	8'185	0.80 %
	Viognier	7'690	0.75 %
	Improductif	7'417	0.73 %
	Cabernet franc	7'188	0.70 %
	Plant Robert	6'507	0.64 %
	Diolinoir	5'524	0.54 %
	Doral	4'484	0.44 %
	Chardonnay	4'140	0.41 %
	Mara	3'807	0.37 %
	Pinot blanc	3'610	0.35 %
	Sauvignon blanc	3'424	0.33 %
	Autres cépages rouges	3'179	0.31 %
	Chenin blanc	2'600	0.25 %
	Gewürztraminer	2'330	0.23 %
	Divico	2'187	0.21 %
	Solaris	1'559	0.15 %
	Charmont	1'496	0.15 %
	Dakapo	1'245	0.12 %
	Sylvaner	955	0.09 %
	Savagnin blanc	800	0.08 %
	Regent	645	0.06 %
	Syrah	620	0.06 %
	Cabernet Sauvignon	600	0.06 %
	Malbec	500	0.05 %
	Johanniter	500	0.05 %

6.4 - Surface viticole par lieu de production et par cépage (suite)

Lieu de production	Cépage	Surface (m ²)	Pourcent
	Dunkelfelder	256	0.03 %
	Dornfelder	256	0.03 %
	Carminoir	130	0.01 %
	Autres hybrides rouges	105	0.01 %
	Total lieu de production	1'022'170	2.68 %
Coteau de Vincy	Chasselas	396'258	65.40 %
	Pinot noir	75'025	12.38 %
	Gamay	26'581	4.39 %
	Gamaret	22'692	3.75 %
	Garanoir	18'285	3.02 %
	Pinot gris / Malvoisie	10'710	1.77 %
	Improductif	6'169	1.02 %
	Chardonnay	5'769	0.95 %
	Merlot	5'762	0.95 %
	Sauvignon blanc	5'753	0.95 %
	Doral	5'070	0.84 %
	Johanniter	4'395	0.73 %
	Gewürztraminer	4'150	0.68 %
	Viognier	1'759	0.29 %
	Galotta	1'594	0.26 %
	Amigne	1'440	0.24 %
	Cabernet franc	1'343	0.22 %
	Diolinoir	1'325	0.22 %
	Cabernet Sauvignon	1'300	0.21 %
	Savagnin blanc	1'276	0.21 %
	Pinot blanc	1'150	0.19 %
	Syrah	1'101	0.18 %
	Divico	1'083	0.18 %
	Nerolo	781	0.13 %
	Gamarello	703	0.12 %
	Cornarello	703	0.12 %
	Merello	703	0.12 %
	Solaris	700	0.12 %
	Cabernello	687	0.11 %
	Malbec	650	0.11 %
	Muscat / Muscat Ottonel	600	0.10 %
	Dornfelder	200	0.03 %
	Mara	169	0.03 %
	Total lieu de production	605'886	1.59 %
Côtes-de-l'Orbe	Gamay	626'838	35.25 %
	Chasselas	291'026	16.37 %
	Pinot noir	271'974	15.29 %
	Garanoir	164'277	9.24 %
	Gamaret	144'784	8.14 %
	Improductif	80'492	4.53 %
	Chardonnay	25'852	1.45 %
	Müller Thurgau	23'214	1.31 %
	Mara	22'586	1.27 %
	Divico	18'414	1.04 %
	Merlot	13'849	0.78 %
	Cabernet franc	13'167	0.74 %

6.4 - Surface viticole par lieu de production et par cépage (suite)

Lieu de production	Cépage	Surface (m ²)	Pourcent
	Pinot gris / Malvoisie	12'477	0.70 %
	Galotta	11'007	0.62 %
	Pinot blanc	9'217	0.52 %
	Doral	7'211	0.41 %
	Merello	4'763	0.27 %
	Autres cépages rouges	4'756	0.27 %
	Cabernet Dorsa	3'862	0.22 %
	Gewürztraminer	3'366	0.19 %
	Viognier	3'171	0.18 %
	Plant Robert	2'387	0.13 %
	Nerolo	2'300	0.13 %
	Syrah	2'152	0.12 %
	Autres cépages blancs	2'140	0.12 %
	Auxerrois	1'770	0.10 %
	Savagnin blanc	1'732	0.10 %
	Dunkelfelder	1'404	0.08 %
	Cabernet Sauvignon	1'109	0.06 %
	Muscat / Muscat Ottonel	1'063	0.06 %
	Cornarello	1'056	0.06 %
	Trousseau	1'000	0.06 %
	Sauvignon blanc	900	0.05 %
	Ancellotta	688	0.04 %
	Marsanne blanche/Hermitage	635	0.04 %
	Mondeuse	558	0.03 %
	Diolinoir	510	0.03 %
	Charmont	324	0.02 %
	Dakapo	190	0.01 %
	Chenin blanc	100	0.01 %
	Total lieu de production	1'778'321	4.67 %
Dézaley Grand cru	Chasselas	423'727	84.85 %
	Merlot	20'648	4.13 %
	Gamay	17'675	3.54 %
	Pinot noir	17'387	3.48 %
	Syrah	9'901	1.98 %
	Diolinoir	4'344	0.87 %
	Gamaret	1'960	0.39 %
	Cabernet franc	906	0.18 %
	Autres cépages rouges	570	0.11 %
	Marsanne blanche/Hermitage	566	0.11 %
	Cabernet Sauvignon	375	0.08 %
	Chardonnay	337	0.07 %
	Viognier	250	0.05 %
	Divico	250	0.05 %
	Galotta	200	0.04 %
	Garanoir	193	0.04 %
	Improductif	82	0.02 %
	Dakapo	30	0.01 %
	Total lieu de production	499'401	1.31 %
Dézaley-Marsens Grand cru	Chasselas	38'989	98.94 %
	Diolinoir	207	0.53 %
	Garanoir	106	0.27 %

6.4 - Surface viticole par lieu de production et par cépage (suite)

Lieu de production	Cépage	Surface (m ²)	Pourcent
	Gamaret	106	0.27 %
	Total lieu de production	39'408	0.10 %
Epesses	Chasselas	1'303'841	76.46 %
	Pinot noir	183'853	10.78 %
	Gamay	51'936	3.05 %
	Gamaret	32'148	1.89 %
	Plant Robert	26'139	1.53 %
	Merlot	19'019	1.12 %
	Sauvignon blanc	14'078	0.83 %
	Garanoir	10'146	0.59 %
	Diolinoir	7'553	0.44 %
	Pinot gris / Malvoisie	5'791	0.34 %
	Mondeuse	4'032	0.24 %
	Riesling	4'002	0.23 %
	Galotta	3'664	0.21 %
	Improductif	3'537	0.21 %
	Divico	3'483	0.20 %
	Chardonnay	3'390	0.20 %
	Charmont	2'766	0.16 %
	Cabernet Dorsa	2'563	0.15 %
	Sylvaner	2'416	0.14 %
	Doral	2'220	0.13 %
	Chenin blanc	2'186	0.13 %
	Maréchal Foch	2'151	0.13 %
	Viognier	2'030	0.12 %
	Syrah	1'887	0.11 %
	Müller Thurgau	1'783	0.10 %
	Gewürztraminer	1'331	0.08 %
	Muscat / Muscat Ottonel	1'331	0.08 %
	Cabernet franc	1'155	0.07 %
	Savagnin blanc	800	0.05 %
	Solaris	766	0.04 %
	Mara	750	0.04 %
	Autres cépages blancs	595	0.03 %
	Pinot blanc	570	0.03 %
	Dakapo	543	0.03 %
	Autres cépages rouges	385	0.02 %
	Ancellotta	220	0.01 %
	Carminoir	135	0.01 %
	Sauvignon gris	120	0.01 %
	Total lieu de production	1'705'315	4.48 %
Féchy	Chasselas	1'633'313	92.36 %
	Pinot noir	45'288	2.56 %
	Gamay	18'727	1.06 %
	Chardonnay	14'901	0.84 %
	Gamaret	9'205	0.52 %
	Improductif	7'371	0.42 %
	Pinot gris / Malvoisie	6'575	0.37 %
	Garanoir	5'571	0.32 %
	Sauvignon blanc	3'694	0.21 %
	Doral	3'563	0.20 %

6.4 - Surface viticole par lieu de production et par cépage (suite)

Lieu de production	Cépage	Surface (m ²)	Pourcent
	Galotta	3'389	0.19 %
	Gewürztraminer	2'795	0.16 %
	Cabernet franc	2'724	0.15 %
	Pinot blanc	1'724	0.10 %
	Syrah	1'493	0.08 %
	Malbec	1'050	0.06 %
	Autres cépages rouges	1'044	0.06 %
	Sauvignon gris	1'026	0.06 %
	Riesling	1'000	0.06 %
	Regent	854	0.05 %
	Merlot	826	0.05 %
	Autres cépages blancs	817	0.05 %
	Sémillon	690	0.04 %
	Cabernet Dorsa	360	0.02 %
	Muscat / Muscat Ottonel	300	0.02 %
	Charmont	75	0.00 %
	Total lieu de production	1'768'375	4.64 %
Luins	Chasselas	787'247	73.50 %
	Pinot noir	86'603	8.09 %
	Gamay	60'460	5.64 %
	Garanoir	28'862	2.69 %
	Gamaret	20'567	1.92 %
	Pinot gris / Malvoisie	18'400	1.72 %
	Merlot	15'505	1.45 %
	Sauvignon blanc	8'056	0.75 %
	Chardonnay	7'792	0.73 %
	Galotta	7'370	0.69 %
	Malbec	3'000	0.28 %
	Pinot blanc	2'885	0.27 %
	Aligoté	2'658	0.25 %
	Diolinoir	2'504	0.23 %
	Dakapo	2'252	0.21 %
	Altesse	2'000	0.19 %
	Doral	1'970	0.18 %
	Müller Thurgau	1'800	0.17 %
	Charmont	1'600	0.15 %
	Gewürztraminer	1'350	0.13 %
	Dornfelder	1'272	0.12 %
	Cabernet franc	1'250	0.12 %
	Syrah	1'000	0.09 %
	Viognier	1'000	0.09 %
	Cabernet Sauvignon	1'000	0.09 %
	Mara	857	0.08 %
	Savagnin blanc	750	0.07 %
	Sémillon	600	0.06 %
	Chenin blanc	487	0.05 %
	Total lieu de production	1'071'097	2.81 %
Lutry	Chasselas	488'632	60.55 %
	Pinot noir	100'447	12.45 %
	Gamay	39'098	4.84 %
	Gamaret	28'925	3.58 %

6.4 - Surface viticole par lieu de production et par cépage (suite)

Lieu de production	Cépage	Surface (m ²)	Pourcent
	Improductif	21'863	2.71 %
	Garanoir	20'930	2.59 %
	Autres cépages rouges	11'933	1.48 %
	Viognier	11'430	1.42 %
	Plant Robert	9'982	1.24 %
	Merlot	9'196	1.14 %
	Chardonnay	8'077	1.00 %
	Galotta	7'196	0.89 %
	Sylvaner	5'207	0.65 %
	Pinot gris / Malvoisie	4'990	0.62 %
	Divico	4'684	0.58 %
	Autres cépages blancs	4'490	0.56 %
	Diolinoir	4'389	0.54 %
	Sauvignon blanc	4'154	0.51 %
	Mara	3'272	0.41 %
	Pinot blanc	2'659	0.33 %
	Mondeuse	2'640	0.33 %
	Divona	2'300	0.29 %
	Syrah	1'645	0.20 %
	Cabernet franc	1'552	0.19 %
	Altesse	1'524	0.19 %
	Doral	1'300	0.16 %
	Riesling	750	0.09 %
	Gewürztraminer	504	0.06 %
	Savagnin blanc	450	0.06 %
	Cabernet Sauvignon	445	0.06 %
	Solaris	400	0.05 %
	Müller Thurgau	315	0.04 %
	Autres hybrides rouges	304	0.04 %
	Charmont	300	0.04 %
	Cabernello	150	0.02 %
	Nerolo	150	0.02 %
	Gamarello	150	0.02 %
	Sémillon	150	0.02 %
	Cornarello	150	0.02 %
	Merello	150	0.02 %
	Ancellotta	101	0.01 %
	Total lieu de production	806'984	2.12 %
Mont-sur-Rolle	Chasselas	2'058'447	81.37 %
	Pinot noir	119'092	4.71 %
	Gamay	96'732	3.82 %
	Gamaret	45'504	1.80 %
	Merlot	28'114	1.11 %
	Garanoir	25'617	1.01 %
	Chardonnay	17'541	0.69 %
	Improductif	16'560	0.65 %
	Sauvignon blanc	12'649	0.50 %
	Charmont	12'183	0.48 %
	Pinot gris / Malvoisie	11'811	0.47 %
	Viognier	11'750	0.46 %
	Galotta	10'406	0.41 %
	Plant Robert	7'875	0.31 %
	Doral	5'600	0.22 %

6.4 - Surface viticole par lieu de production et par cépage (suite)

Lieu de production	Cépage	Surface (m ²)	Pourcent
	Auxerrois	5'415	0.21 %
	Divico	5'400	0.21 %
	Mondeuse	4'700	0.19 %
	Gewürztraminer	4'650	0.18 %
	Savagnin blanc	4'378	0.17 %
	Pinot blanc	3'960	0.16 %
	Diolinoir	3'869	0.15 %
	Cabernet franc	3'693	0.15 %
	Syrah	2'857	0.11 %
	Johanniter	2'463	0.10 %
	Autres cépages rouges	2'378	0.09 %
	Muscat / Muscat Ottonel	2'377	0.09 %
	Mara	1'820	0.07 %
	Cabernet Sauvignon	1'095	0.04 %
	Regent	400	0.02 %
	Autres cépages blancs	300	0.01 %
	Total lieu de production	2'529'636	6.64 %
Montreux ou Vevey	Chasselas	551'683	54.86 %
	Pinot noir	131'555	13.08 %
	Gamay	107'642	10.70 %
	Garanoir	52'844	5.25 %
	Gamaret	32'718	3.25 %
	Improductif	21'812	2.17 %
	Chardonnay	21'746	2.16 %
	Merlot	10'851	1.08 %
	Galotta	8'810	0.88 %
	Plant Robert	7'696	0.77 %
	Pinot blanc	7'305	0.73 %
	Viognier	5'745	0.57 %
	Cabernet franc	5'373	0.53 %
	Sauvignon blanc	4'811	0.48 %
	Mara	4'531	0.45 %
	Diolinoir	4'299	0.43 %
	Autres cépages rouges	2'803	0.28 %
	Pinot gris / Malvoisie	2'749	0.27 %
	Gewürztraminer	2'526	0.25 %
	Doral	2'180	0.22 %
	Malbec	2'130	0.21 %
	Müller Thurgau	1'800	0.18 %
	Dunkelfelder	1'700	0.17 %
	Syrah	1'538	0.15 %
	Divico	1'302	0.13 %
	Mondeuse	1'141	0.11 %
	Charmont	1'088	0.11 %
	Aligoté	1'030	0.10 %
	Muscat / Muscat Ottonel	820	0.08 %
	Kerner	800	0.08 %
	Cabernet Sauvignon	726	0.07 %
	Maréchal Foch	500	0.05 %
	Regent	350	0.03 %
	Sauvignon gris	310	0.03 %
	Dornfelder	284	0.03 %
	Solaris	204	0.02 %

6.4 - Surface viticole par lieu de production et par cépage (suite)

Lieu de production	Cépage	Surface (m ²)	Pourcent
	Dakapo	150	0.01 %
	Autres hybrides rouges	76	0.01 %
	Sylvaner	68	0.01 %
	Total lieu de production	1'005'696	2.64 %
Morges	Chasselas	2'887'444	47.95 %
	Gamay	783'240	13.01 %
	Pinot noir	741'778	12.32 %
	Gamaret	353'598	5.87 %
	Garanoir	307'779	5.11 %
	Chardonnay	141'291	2.35 %
	Doral	109'087	1.81 %
	Merlot	97'529	1.62 %
	Improductif	95'677	1.59 %
	Galotta	64'300	1.07 %
	Pinot gris / Malvoisie	48'232	0.80 %
	Sauvignon blanc	41'391	0.69 %
	Viognier	36'564	0.61 %
	Servagnin	32'119	0.53 %
	Divico	28'496	0.47 %
	Muscat / Muscat Ottonel	25'852	0.43 %
	Mara	25'836	0.43 %
	Altesse	25'137	0.42 %
	Cabernet franc	22'413	0.37 %
	Pinot blanc	15'928	0.26 %
	Gewürztraminer	15'654	0.26 %
	Dakapo	14'008	0.23 %
	Syrah	13'250	0.22 %
	Cabernet Sauvignon	12'327	0.20 %
	Diolinoir	9'337	0.16 %
	Müller Thurgau	8'845	0.15 %
	Dornfelder	8'314	0.14 %
	Autres cépages rouges	7'890	0.13 %
	Savagnin blanc	6'981	0.12 %
	Charmont	6'276	0.10 %
	Dunkelfelder	4'675	0.08 %
	Kerner	4'262	0.07 %
	Divona	3'903	0.06 %
	Solaris	2'975	0.05 %
	Carminoir	2'927	0.05 %
	Aligoté	2'209	0.04 %
	Mondeuse	1'440	0.02 %
	Plant Robert	1'440	0.02 %
	Trousseau	1'392	0.02 %
	Chenin blanc	1'246	0.02 %
	Sylvaner	1'097	0.02 %
	Ancellotta	1'083	0.02 %
	Regent	1'075	0.02 %
	Malbec	886	0.01 %
	Auxerrois	800	0.01 %
	Freisamer/Freiburger	786	0.01 %
	Cabernet Dorsa	755	0.01 %
	Johanniter	684	0.01 %
	Gamarello	380	0.01 %

6.4 - Surface viticole par lieu de production et par cépage (suite)

Lieu de production	Cépage	Surface (m ²)	Pourcent
	Cornarello	380	0.01 %
	Nerolo	380	0.01 %
	Cabernello	369	0.01 %
	Merello	367	0.01 %
	Total lieu de production	6'022'084	15.81 %
Nyon	Chasselas	909'348	33.43 %
	Gamay	537'374	19.75 %
	Pinot noir	382'061	14.04 %
	Gamaret	192'770	7.09 %
	Garanoir	124'063	4.56 %
	Merlot	113'647	4.18 %
	Doral	75'596	2.78 %
	Galotta	51'293	1.89 %
	Chardonnay	38'914	1.43 %
	Pinot blanc	37'760	1.39 %
	Pinot gris / Malvoisie	36'305	1.33 %
	Viognier	21'512	0.79 %
	Cabernet franc	17'463	0.64 %
	Mara	15'920	0.59 %
	Improductif	15'413	0.57 %
	Sauvignon blanc	15'262	0.56 %
	Muscat / Muscat Ottonel	14'456	0.53 %
	Divico	14'082	0.52 %
	Gewürztraminer	13'214	0.49 %
	Autres cépages rouges	12'568	0.46 %
	Cabernet Sauvignon	11'800	0.43 %
	Dunkelfelder	10'212	0.38 %
	Dakapo	9'049	0.33 %
	Chenin blanc	8'540	0.31 %
	Müller Thurgau	7'266	0.27 %
	Syrah	6'889	0.25 %
	Aligoté	6'415	0.24 %
	Riesling	2'720	0.10 %
	Sémillon	2'249	0.08 %
	Dornfelder	2'025	0.07 %
	Kerner	1'992	0.07 %
	Solaris	1'980	0.07 %
	Diolinoir	1'790	0.07 %
	Malbec	1'617	0.06 %
	Autres cépages blancs	1'398	0.05 %
	Auxerrois	920	0.03 %
	Gamarello	581	0.02 %
	Nerolo	560	0.02 %
	Ancellotta	536	0.02 %
	Merello	523	0.02 %
	Cabernello	503	0.02 %
	Cornarello	503	0.02 %
	Cornalin	500	0.02 %
	Regent	325	0.01 %
	Johanniter	325	0.01 %
	Divona	237	0.01 %

6.4 - Surface viticole par lieu de production et par cépage (suite)

Lieu de production	Cépage	Surface (m ²)	Pourcent
	Total lieu de production	2'720'476	7.14 %
Ollon	Chasselas	713'359	58.40 %
	Pinot noir	195'563	16.01 %
	Gamay	86'235	7.06 %
	Gamaret	52'111	4.27 %
	Garanoir	28'909	2.37 %
	Merlot	18'135	1.48 %
	Cabernet franc	15'917	1.30 %
	Pinot gris / Malvoisie	15'544	1.27 %
	Dunkelfelder	13'037	1.07 %
	Syrah	12'159	1.00 %
	Diolinoir	11'479	0.94 %
	Chardonnay	7'848	0.64 %
	Sauvignon blanc	7'387	0.60 %
	Mondeuse	5'557	0.45 %
	Galotta	5'440	0.45 %
	Divico	5'121	0.42 %
	Doral	4'569	0.37 %
	Cabernet Sauvignon	4'475	0.37 %
	Sylvaner	3'621	0.30 %
	Pinot blanc	3'000	0.25 %
	Carminoir	2'270	0.19 %
	Viognier	2'194	0.18 %
	Improductif	1'564	0.13 %
	Gewürztraminer	1'150	0.09 %
	Autres cépages rouges	841	0.07 %
	Dakapo	800	0.07 %
	Mara	734	0.06 %
	Cornalin	619	0.05 %
	Ancellotta	500	0.04 %
	Autres cépages blancs	477	0.04 %
	Chenin blanc	451	0.04 %
	Arvine (petite)	235	0.02 %
	Auxerrois	151	0.01 %
	Charmont	100	0.01 %
	Total lieu de production	1'221'552	3.21 %
Perroy	Chasselas	776'804	70.04 %
	Pinot noir	111'436	10.05 %
	Gamaret	59'486	5.36 %
	Gamay	47'552	4.29 %
	Garanoir	37'489	3.38 %
	Merlot	15'964	1.44 %
	Pinot gris / Malvoisie	15'179	1.37 %
	Gewürztraminer	7'066	0.64 %
	Doral	6'723	0.61 %
	Galotta	6'021	0.54 %
	Malbec	4'875	0.44 %
	Improductif	2'844	0.26 %
	Chardonnay	2'490	0.22 %
	Muscat / Muscat Ottonel	2'368	0.21 %
	Cabernet franc	2'016	0.18 %

6.4 - Surface viticole par lieu de production et par cépage (suite)

Lieu de production	Cépage	Surface (m ²)	Pourcent
	Pinot blanc	1'931	0.17 %
	Mara	1'678	0.15 %
	Kerner	1'590	0.14 %
	Viognier	1'470	0.13 %
	Johanniter	890	0.08 %
	Cabernet Sauvignon	800	0.07 %
	Sauvignon gris	800	0.07 %
	Diolinoir	620	0.06 %
	Divico	400	0.04 %
	Plant Robert	320	0.03 %
	Regent	185	0.02 %
	Dunkelfelder	160	0.01 %
	Total lieu de production	1'109'157	2.91 %
Saint-Saphorin	Chasselas	1'023'225	71.48 %
	Pinot noir	159'129	11.12 %
	Gamay	66'031	4.61 %
	Merlot	33'501	2.34 %
	Gamaret	30'187	2.11 %
	Garanoir	14'766	1.03 %
	Syrah	13'664	0.95 %
	Cabernet franc	12'253	0.86 %
	Diolinoir	11'880	0.83 %
	Pinot gris / Malvoisie	11'791	0.82 %
	Malbec	7'041	0.49 %
	Viognier	6'855	0.48 %
	Sylvaner	4'750	0.33 %
	Plant Robert	4'517	0.32 %
	Chardonnay	4'366	0.31 %
	Galotta	3'970	0.28 %
	Improductif	3'845	0.27 %
	Cabernet Sauvignon	3'525	0.25 %
	Gewürztraminer	2'388	0.17 %
	Mondeuse	2'288	0.16 %
	Humagne rouge	1'871	0.13 %
	Chenin blanc	1'380	0.10 %
	Doral	1'201	0.08 %
	Sauvignon blanc	1'120	0.08 %
	Divico	1'093	0.08 %
	Saint-Laurent	1'000	0.07 %
	Johanniter	800	0.06 %
	Autres cépages rouges	740	0.05 %
	Mara	650	0.05 %
	Nerolo	650	0.05 %
	Carminoir	300	0.02 %
	Marsanne blanche/Hermitage	250	0.02 %
	Autres cépages blancs	250	0.02 %
	Ancellotta	80	0.01 %
	Dunkelfelder	50	0.00 %
	Total lieu de production	1'431'407	3.76 %
Tartegnin	Chasselas	985'155	67.64 %
	Pinot noir	159'604	10.96 %

6.4 - Surface viticole par lieu de production et par cépage (suite)

Lieu de production	Cépage	Surface (m ²)	Pourcent
	Gamay	90'912	6.24 %
	Gamaret	50'113	3.44 %
	Garanoir	39'094	2.68 %
	Chardonnay	21'185	1.45 %
	Merlot	18'672	1.28 %
	Gewürztraminer	11'278	0.77 %
	Pinot gris / Malvoisie	10'072	0.69 %
	Pinot blanc	8'254	0.57 %
	Galotta	7'477	0.51 %
	Cabernet franc	7'130	0.49 %
	Diolinoir	5'630	0.39 %
	Charmont	5'500	0.38 %
	Doral	5'120	0.35 %
	Improductif	5'085	0.35 %
	Sauvignon blanc	5'000	0.34 %
	Viognier	3'421	0.23 %
	Auxerrois	3'132	0.22 %
	Dornfelder	2'400	0.16 %
	Syrah	1'650	0.11 %
	Cabernet Dorsa	1'600	0.11 %
	Divico	1'563	0.11 %
	Müller Thurgau	1'300	0.09 %
	Muscat / Muscat Ottonel	1'234	0.08 %
	Savagnin blanc	1'180	0.08 %
	Cabernet Sauvignon	1'097	0.08 %
	Mara	875	0.06 %
	Kerner	720	0.05 %
	Mondeuse	700	0.05 %
	Autres cépages rouges	320	0.02 %
	Carminoir	90	0.01 %
	Total lieu de production	1'456'563	3.82 %
Villeneuve	Chasselas	358'825	57.37 %
	Pinot noir	107'907	17.25 %
	Gamaret	22'616	3.62 %
	Gamay	20'859	3.33 %
	Garanoir	17'319	2.77 %
	Improductif	16'789	2.68 %
	Merlot	15'855	2.53 %
	Pinot gris / Malvoisie	10'588	1.69 %
	Cabernet franc	5'851	0.94 %
	Sauvignon blanc	4'992	0.80 %
	Chardonnay	4'772	0.76 %
	Malbec	4'635	0.74 %
	Autres cépages rouges	3'510	0.56 %
	Sauvignon gris	3'000	0.48 %
	Divico	2'956	0.47 %
	Dunkelfelder	2'727	0.44 %
	Galotta	2'575	0.41 %
	Gewürztraminer	2'052	0.33 %
	Chenin blanc	1'952	0.31 %
	Mara	1'658	0.27 %
	Cabernet Sauvignon	1'550	0.25 %
	Diolinoir	1'431	0.23 %

6.4 - Surface viticole par lieu de production et par cépage (suite)

Lieu de production	Cépage	Surface (m ²)	Pourcent
	Syrah	1'425	0.23 %
	Riesling	1'314	0.21 %
	Cabernet Dorsa	1'259	0.20 %
	Doral	1'140	0.18 %
	Aligoté	1'100	0.18 %
	Muscat / Muscat Ottonel	1'000	0.16 %
	Viognier	930	0.15 %
	Pinot blanc	900	0.14 %
	Sylvaner	650	0.10 %
	Marsanne blanche/Hermitage	600	0.10 %
	Mondeuse	565	0.09 %
	Autres hybrides rouges	164	0.03 %
	Total lieu de production	625'466	1.64 %
Villette	Chasselas	1'034'547	75.36 %
	Pinot noir	136'991	9.98 %
	Plant Robert	29'496	2.15 %
	Merlot	19'909	1.45 %
	Gamaret	19'796	1.44 %
	Chardonnay	14'064	1.02 %
	Gamay	13'895	1.01 %
	Pinot gris / Malvoisie	12'630	0.92 %
	Garanoir	12'201	0.89 %
	Viognier	8'828	0.64 %
	Cabernet franc	8'372	0.61 %
	Syrah	7'379	0.54 %
	Sylvaner	6'718	0.49 %
	Improductif	6'320	0.46 %
	Diolinoir	5'003	0.36 %
	Sauvignon blanc	3'609	0.26 %
	Doral	3'545	0.26 %
	Pinot blanc	3'247	0.24 %
	Divico	2'515	0.18 %
	Mara	2'402	0.17 %
	Cabernet Sauvignon	2'243	0.16 %
	Chenin blanc	2'241	0.16 %
	Galotta	2'000	0.15 %
	Savagnin blanc	1'900	0.14 %
	Gewürztraminer	1'720	0.13 %
	Malbec	1'685	0.12 %
	Riesling	1'410	0.10 %
	Charmont	1'317	0.10 %
	Marsanne blanche/Hermitage	1'232	0.09 %
	Müller Thurgau	878	0.06 %
	Mondeuse	855	0.06 %
	Nerolo	680	0.05 %
	Autres cépages rouges	607	0.04 %
	Sauvignon gris	600	0.04 %
	Arvine (petite)	600	0.04 %
	Cabernet Dorsa	400	0.03 %
	Muscat / Muscat Ottonel	350	0.03 %
	Altesse	300	0.02 %
	Ancellotta	244	0.02 %

6.4 - Surface viticole par lieu de production et par cépage (suite)

Lieu de production	Cépage	Surface (m ²)	Pourcent
	Total lieu de production	1'372'729	3.60 %
Vinzel	Chasselas	417'357	80.06 %
	Pinot noir	32'435	6.22 %
	Gamay	19'113	3.67 %
	Gamaret	7'392	1.42 %
	Pinot gris / Malvoisie	6'267	1.20 %
	Merlot	5'869	1.13 %
	Chardonnay	5'285	1.01 %
	Diolinoir	4'630	0.89 %
	Improductif	4'615	0.89 %
	Garanoir	4'500	0.86 %
	Cabernet franc	3'408	0.65 %
	Syrah	2'593	0.50 %
	Sauvignon blanc	1'950	0.37 %
	Autres cépages rouges	1'250	0.24 %
	Charmont	1'111	0.21 %
	Malbec	1'000	0.19 %
	Doral	860	0.16 %
	Savagnin blanc	700	0.13 %
	Galotta	300	0.06 %
	Müller Thurgau	256	0.05 %
	Muscat / Muscat Ottonel	208	0.04 %
	Gewürztraminer	200	0.04 %
	Total lieu de production	521'299	1.37 %
Vully	Chasselas	200'590	35.40 %
	Pinot noir	195'352	34.48 %
	Gamay	32'874	5.80 %
	Pinot gris / Malvoisie	23'605	4.17 %
	Gamaret	16'930	2.99 %
	Garanoir	15'066	2.66 %
	Mara	11'446	2.02 %
	Merlot	8'238	1.45 %
	Improductif	7'336	1.29 %
	Chardonnay	6'965	1.23 %
	Diolinoir	4'906	0.87 %
	Galotta	3'936	0.69 %
	Charmont	3'638	0.64 %
	Divico	3'577	0.63 %
	Gewürztraminer	3'409	0.60 %
	Müller Thurgau	3'310	0.58 %
	Cabernet Jura (Vully)	3'240	0.57 %
	Pinot blanc	3'066	0.54 %
	Doral	2'978	0.53 %
	Cabernet Dorsa	2'913	0.51 %
	Regent	1'960	0.35 %
	Dornfelder	1'943	0.34 %
	Viognier	1'521	0.27 %
	Malbec	1'296	0.23 %
	Johanniter	1'137	0.20 %
	Sauvignon blanc	1'100	0.19 %
	Kerner	970	0.17 %

6.4 - Surface viticole par lieu de production et par cépage (suite)

Lieu de production	Cépage	Surface (m ²)	Pourcent
	Syrah	900	0.16 %
	Savagnin blanc	778	0.14 %
	Altesse	625	0.11 %
	Seyval blanc	328	0.06 %
	Riesling	277	0.05 %
	Saint-Laurent	232	0.04 %
	Autres cépages rouges	194	0.03 %
	Total lieu de production	566'636	1.49 %
Yvorne	Chasselas	1'218'467	76.99 %
	Pinot noir	205'872	13.01 %
	Gamay	31'525	1.99 %
	Merlot	22'870	1.45 %
	Gamaret	16'909	1.07 %
	Doral	16'330	1.03 %
	Garanoir	12'364	0.78 %
	Pinot gris / Malvoisie	12'294	0.78 %
	Galotta	6'764	0.43 %
	Syrah	5'041	0.32 %
	Regent	3'500	0.22 %
	Cabernet franc	2'954	0.19 %
	Mondeuse	2'941	0.19 %
	Savagnin blanc	2'720	0.17 %
	Chardonnay	2'601	0.16 %
	Cabernet Sauvignon	2'538	0.16 %
	Diolinoir	2'276	0.14 %
	Autres cépages rouges	1'807	0.11 %
	Dakapo	1'752	0.11 %
	Improductif	1'689	0.11 %
	Divico	1'609	0.10 %
	Auxerrois	1'250	0.08 %
	Viognier	1'244	0.08 %
	Riesling	1'150	0.07 %
	Chenin blanc	1'150	0.07 %
	Arvine (petite)	750	0.05 %
	Mara	668	0.04 %
	Pinot blanc	499	0.03 %
	Sauvignon blanc	471	0.03 %
	Malbec	200	0.01 %
	Marsanne blanche/Hermitage	200	0.01 %
	Gewürztraminer	140	0.01 %
	Carminoir	115	0.01 %
	Total lieu de production	1'582'660	4.15 %
	Total canton	38'100'823	100.00 %

6.5 - Surface viticole par cépage et par lieu de production

Cépage	Lieu de production	Surface (m ²)	Pourcent
Aligoté	Nyon	6'415	47.83 %
	Luins	2'658	19.82 %
	Morges	2'209	16.47 %
	Villeneuve	1'100	8.20 %
	Montreux ou Vevey	1'030	7.68 %
	Total cépage	13'412	0.04 %
Altesse	Morges	25'137	67.49 %
	Bex	3'025	8.12 %
	Aubonne	2'932	7.87 %
	Luins	2'000	5.37 %
	Bursinel	1'700	4.56 %
	Lutry	1'524	4.09 %
	Vully	625	1.68 %
	Villette	300	0.81 %
Total cépage	37'243	0.10 %	
Amigne	Coteau de Vincy	1'440	100.00 %
	Total cépage	1'440	0.00 %
Ancellotta	Begnins	1'232	25.75 %
	Morges	1'083	22.64 %
	Côtes-de-l'Orbe	688	14.38 %
	Nyon	536	11.20 %
	Ollon	500	10.45 %
	Villette	244	5.10 %
	Epresses	220	4.60 %
	Lutry	101	2.11 %
	Aigle	100	2.09 %
	Saint-Saphorin	80	1.67 %
	Total cépage	4'784	0.01 %
Arvine (petite)	Yvorne	750	47.32 %
	Villette	600	37.85 %
	Ollon	235	14.83 %
	Total cépage	1'585	0.00 %
Autres cépages blancs	Lutry	4'490	39.44 %
	Côtes-de-l'Orbe	2'140	18.80 %
	Nyon	1'398	12.28 %
	Bonvillars	917	8.06 %
	Féchy	817	7.18 %
	Epresses	595	5.23 %
	Ollon	477	4.19 %
	Mont-sur-Rolle	300	2.64 %
	Saint-Saphorin	250	2.20 %
	Total cépage	11'384	0.03 %
Autres cépages rouges	Nyon	12'568	18.42 %
	Lutry	11'933	17.49 %
	Bonvillars	8'313	12.19 %
	Morges	7'890	11.57 %

6.5 - Surface viticole par cépage et par lieu de production (suite)

Cépage	Lieu de production	Surface (m ²)	Pourcent
	Côtes-de-l'Orbe	4'756	6.97 %
	Villeneuve	3'510	5.15 %
	Chardonne	3'179	4.66 %
	Bex	2'829	4.15 %
	Montreux ou Vevey	2'803	4.11 %
	Mont-sur-Rolle	2'378	3.49 %
	Yvorne	1'807	2.65 %
	Vinzel	1'250	1.83 %
	Féchy	1'044	1.53 %
	Ollon	841	1.23 %
	Saint-Saphorin	740	1.08 %
	Villette	607	0.89 %
	Dézaley Grand cru	570	0.84 %
	Epesses	385	0.56 %
	Tartegnin	320	0.47 %
	Begnins	300	0.44 %
Vully	194	0.28 %	
	Total cépage	68'217	0.18 %
Autres hybrides rouges	Lutry	304	46.84 %
	Villeneuve	164	25.27 %
	Chardonne	105	16.18 %
	Montreux ou Vevey	76	11.71 %
	Total cépage	649	0.00 %
Auxerrois	Mont-sur-Rolle	5'415	34.72 %
	Tartegnin	3'132	20.08 %
	Bursinel	2'158	13.84 %
	Côtes-de-l'Orbe	1'770	11.35 %
	Yvorne	1'250	8.01 %
	Nyon	920	5.90 %
	Morges	800	5.13 %
	Ollon	151	0.97 %
Total cépage	15'596	0.04 %	
Cabernello	Coteau de Vincy	687	40.20 %
	Nyon	503	29.43 %
	Morges	369	21.59 %
	Lutry	150	8.78 %
	Total cépage	1'709	0.00 %
Cabernet Dorsa	Côtes-de-l'Orbe	3'862	28.17 %
	Vully	2'913	21.24 %
	Epesses	2'563	18.69 %
	Tartegnin	1'600	11.67 %
	Villeneuve	1'259	9.18 %
	Morges	755	5.51 %
	Villette	400	2.92 %
	Féchy	360	2.63 %
Total cépage	13'712	0.04 %	
Cabernet Jura (Vully)	Vully	3'240	100.00 %

6.5 - Surface viticole par cépage et par lieu de production (suite)

Cépage	Lieu de production	Surface (m ²)	Pourcent
	Total cépage	3'240	0.01 %
Cabernet Sauvignon	Morges	12'327	24.25 %
	Nyon	11'800	23.21 %
	Ollon	4'475	8.80 %
	Saint-Saphorin	3'525	6.93 %
	Bex	3'407	6.70 %
	Yvorne	2'538	4.99 %
	Villette	2'243	4.41 %
	Villeneuve	1'550	3.05 %
	Coteau de Vincy	1'300	2.56 %
	Côtes-de-l'Orbe	1'109	2.18 %
	Tartegnin	1'097	2.16 %
	Mont-sur-Rolle	1'095	2.15 %
	Luins	1'000	1.97 %
	Perroy	800	1.57 %
	Montreux ou Vevey	726	1.43 %
	Chardonne	600	1.18 %
	Lutry	445	0.88 %
	Aigle	420	0.83 %
	Dézaley Grand cru	375	0.74 %
	Total cépage	50'832	0.13 %
Cabernet franc	Morges	22'413	14.21 %
	Nyon	17'463	11.07 %
	Ollon	15'917	10.09 %
	Côtes-de-l'Orbe	13'167	8.35 %
	Saint-Saphorin	12'253	7.77 %
	Bex	8'732	5.54 %
	Villette	8'372	5.31 %
	Chardonne	7'188	4.56 %
	Tartegnin	7'130	4.52 %
	Villeneuve	5'851	3.71 %
	Montreux ou Vevey	5'373	3.41 %
	Mont-sur-Rolle	3'693	2.34 %
	Begnins	3'500	2.22 %
	Vinzel	3'408	2.16 %
	Aubonne	3'345	2.12 %
	Yvorne	2'954	1.87 %
	Féchy	2'724	1.73 %
	Bonvillars	2'095	1.33 %
	Perroy	2'016	1.28 %
	Aigle	1'753	1.11 %
	Lutry	1'552	0.98 %
	Coteau de Vincy	1'343	0.85 %
	Luins	1'250	0.79 %
	Calamin Grand cru	1'238	0.78 %
	Epresses	1'155	0.73 %
Bursinel	954	0.60 %	
Dézaley Grand cru	906	0.57 %	
	Total cépage	157'745	0.41 %
Carminoir	Morges	2'927	43.08 %

6.5 - Surface viticole par cépage et par lieu de production (suite)

Cépage	Lieu de production	Surface (m ²)	Pourcent
	Ollon	2'270	33.41 %
	Begnins	827	12.17 %
	Saint-Saphorin	300	4.42 %
	Epresses	135	1.99 %
	Chardonne	130	1.91 %
	Yvorne	115	1.69 %
	Tartegnin	90	1.32 %
	Total cépage	6'794	0.02 %
Chardonnay	Morges	141'291	31.98 %
	Bonvillars	44'309	10.03 %
	Nyon	38'914	8.81 %
	Côtes-de-l'Orbe	25'852	5.85 %
	Montreux ou Vevey	21'746	4.92 %
	Tartegnin	21'185	4.80 %
	Bex	20'149	4.56 %
	Mont-sur-Rolle	17'541	3.97 %
	Féchy	14'901	3.37 %
	Villette	14'064	3.18 %
	Lutry	8'077	1.83 %
	Ollon	7'848	1.78 %
	Luins	7'792	1.76 %
	Bursinel	7'138	1.62 %
	Vully	6'965	1.58 %
	Begnins	6'926	1.57 %
	Coteau de Vincy	5'769	1.31 %
	Vinzel	5'285	1.20 %
	Villeneuve	4'772	1.08 %
	Saint-Saphorin	4'366	0.99 %
	Chardonne	4'140	0.94 %
	Epresses	3'390	0.77 %
	Aubonne	3'172	0.72 %
	Yvorne	2'601	0.59 %
Perroy	2'490	0.56 %	
Aigle	731	0.17 %	
Dézaley Grand cru	337	0.08 %	
Total cépage	441'751	1.16 %	
Charmont	Begnins	13'648	23.38 %
	Mont-sur-Rolle	12'183	20.87 %
	Morges	6'276	10.75 %
	Tartegnin	5'500	9.42 %
	Bursinel	5'000	8.56 %
	Vully	3'638	6.23 %
	Epresses	2'766	4.74 %
	Luins	1'600	2.74 %
	Chardonne	1'496	2.56 %
	Bonvillars	1'318	2.26 %
	Villette	1'317	2.26 %
	Vinzel	1'111	1.90 %
	Montreux ou Vevey	1'088	1.86 %
	Bex	647	1.11 %
Côtes-de-l'Orbe	324	0.55 %	

6.5 - Surface viticole par cépage et par lieu de production (suite)

Cépage	Lieu de production	Surface (m ²)	Pourcent
	Lutry	300	0.51 %
	Ollon	100	0.17 %
	Féchy	75	0.13 %
	Total cépage	58'387	0.15 %
Chasselas	Morges	2'887'444	12.75 %
	Mont-sur-Rolle	2'058'447	9.09 %
	Féchy	1'633'313	7.21 %
	Epresses	1'303'841	5.76 %
	Yvorne	1'218'467	5.38 %
	Aigle	1'035'090	4.57 %
	Villette	1'034'547	4.57 %
	Saint-Saphorin	1'023'225	4.52 %
	Tartegnin	985'155	4.35 %
	Nyon	909'348	4.01 %
	Luins	787'247	3.48 %
	Perroy	776'804	3.43 %
	Ollon	713'359	3.15 %
	Chardonne	689'407	3.04 %
	Bonvillars	576'037	2.54 %
	Montreux ou Vevey	551'683	2.44 %
	Aubonne	528'302	2.33 %
	Lutry	488'632	2.16 %
	Begnins	469'202	2.07 %
	Dézaley Grand cru	423'727	1.87 %
	Vinzel	417'357	1.84 %
	Coteau de Vincy	396'258	1.75 %
	Villeneuve	358'825	1.58 %
	Bursinel	350'511	1.55 %
	Bex	344'922	1.52 %
	Côtes-de-l'Orbe	291'026	1.28 %
	Vully	200'590	0.89 %
Calamin Grand cru	157'716	0.70 %	
Dézaley-Marsens Grand cru	38'989	0.17 %	
Total cépage	22'649'471	59.45 %	
Chenin blanc	Nyon	8'540	37.08 %
	Chardonne	2'600	11.29 %
	Villette	2'241	9.73 %
	Epresses	2'186	9.49 %
	Villeneuve	1'952	8.47 %
	Saint-Saphorin	1'380	5.99 %
	Morges	1'246	5.41 %
	Yvorne	1'150	4.99 %
	Bursinel	700	3.04 %
	Luins	487	2.11 %
	Ollon	451	1.96 %
	Côtes-de-l'Orbe	100	0.43 %
Total cépage	23'033	0.06 %	
Cornalin	Ollon	619	55.32 %
	Nyon	500	44.68 %

6.5 - Surface viticole par cépage et par lieu de production (suite)

Cépage	Lieu de production	Surface (m ²)	Pourcent
	Total cépage	1'119	0.00 %
Cornarello	Côtes-de-l'Orbe	1'056	37.82 %
	Coteau de Vincy	703	25.18 %
	Nyon	503	18.02 %
	Morges	380	13.61 %
	Lutry	150	5.37 %
	Total cépage	2'792	0.01 %
Dakapo	Morges	14'008	36.99 %
	Nyon	9'049	23.90 %
	Bonvillars	4'476	11.82 %
	Begnins	2'390	6.31 %
	Luins	2'252	5.95 %
	Yvorne	1'752	4.63 %
	Chardonne	1'245	3.29 %
	Bex	980	2.59 %
	Ollon	800	2.11 %
	Epresses	543	1.43 %
	Côtes-de-l'Orbe	190	0.50 %
	Montreux ou Vevey	150	0.40 %
	Dézaley Grand cru	30	0.08 %
Total cépage	37'865	0.10 %	
Diolinoir	Saint-Saphorin	11'880	10.41 %
	Ollon	11'479	10.05 %
	Morges	9'337	8.18 %
	Bex	7'913	6.93 %
	Epresses	7'553	6.62 %
	Tartegnin	5'630	4.93 %
	Chardonne	5'524	4.84 %
	Villette	5'003	4.38 %
	Vully	4'906	4.30 %
	Vinzel	4'630	4.06 %
	Begnins	4'598	4.03 %
	Lutry	4'389	3.84 %
	Dézaley Grand cru	4'344	3.80 %
	Montreux ou Vevey	4'299	3.77 %
	Mont-sur-Rolle	3'869	3.39 %
	Aigle	3'438	3.01 %
	Bursinel	2'860	2.51 %
	Luins	2'504	2.19 %
	Yvorne	2'276	1.99 %
	Nyon	1'790	1.57 %
	Villeneuve	1'431	1.25 %
	Coteau de Vincy	1'325	1.16 %
	Calamin Grand cru	1'255	1.10 %
	Perroy	620	0.54 %
	Bonvillars	600	0.53 %
	Côtes-de-l'Orbe	510	0.45 %
	Dézaley-Marsens Grand cru	207	0.18 %
Total cépage	114'170	0.30 %	

6.5 - Surface viticole par cépage et par lieu de production (suite)

Cépage	Lieu de production	Surface (m ²)	Pourcent
Divico	Morges	28'496	23.63 %
	Côtes-de-l'Orbe	18'414	15.27 %
	Nyon	14'082	11.68 %
	Bonvillars	11'427	9.48 %
	Mont-sur-Rolle	5'400	4.48 %
	Ollon	5'121	4.25 %
	Aubonne	4'688	3.89 %
	Lutry	4'684	3.88 %
	Bursinel	4'272	3.54 %
	Vully	3'577	2.97 %
	Epesses	3'483	2.89 %
	Villeneuve	2'956	2.45 %
	Villette	2'515	2.09 %
	Chardonne	2'187	1.81 %
	Begnins	1'686	1.40 %
	Yvorne	1'609	1.33 %
	Tartegnin	1'563	1.30 %
	Montreux ou Vevey	1'302	1.08 %
	Saint-Saphorin	1'093	0.91 %
	Coteau de Vincy	1'083	0.90 %
	Perroy	400	0.33 %
Dézaley Grand cru	250	0.21 %	
Bex	151	0.13 %	
Aigle	150	0.12 %	
	Total cépage	120'589	0.32 %
Divona	Morges	3'903	60.61 %
	Lutry	2'300	35.71 %
	Nyon	237	3.68 %
	Total cépage	6'440	0.02 %
Doral	Morges	109'087	37.58 %
	Nyon	75'596	26.04 %
	Yvorne	16'330	5.63 %
	Bursinel	13'650	4.70 %
	Côtes-de-l'Orbe	7'211	2.48 %
	Bonvillars	6'911	2.38 %
	Perroy	6'723	2.32 %
	Mont-sur-Rolle	5'600	1.93 %
	Tartegnin	5'120	1.76 %
	Coteau de Vincy	5'070	1.75 %
	Aubonne	4'900	1.69 %
	Ollon	4'569	1.57 %
	Chardonne	4'484	1.54 %
	Féchy	3'563	1.23 %
	Villette	3'545	1.22 %
	Vully	2'978	1.03 %
	Begnins	2'295	0.79 %
	Epesses	2'220	0.76 %
	Montreux ou Vevey	2'180	0.75 %
	Luins	1'970	0.68 %
	Lutry	1'300	0.45 %
	Saint-Saphorin	1'201	0.41 %

6.5 - Surface viticole par cépage et par lieu de production (suite)

Cépage	Lieu de production	Surface (m ²)	Pourcent
	Villeneuve	1'140	0.39 %
	Aigle	1'055	0.36 %
	Vinzel	860	0.30 %
	Bex	700	0.24 %
	Total cépage	290'258	0.76 %
Dornfelder	Morges	8'314	35.02 %
	Bex	4'247	17.89 %
	Tartegnin	2'400	10.11 %
	Nyon	2'025	8.53 %
	Bursinel	2'000	8.42 %
	Vully	1'943	8.18 %
	Luins	1'272	5.36 %
	Aigle	800	3.37 %
	Montreux ou Vevey	284	1.20 %
	Chardonne	256	1.08 %
	Coteau de Vincy	200	0.84 %
	Total cépage	23'741	0.06 %
	Dunkelfelder	Ollon	13'037
Nyon		10'212	29.37 %
Morges		4'675	13.45 %
Villeneuve		2'727	7.84 %
Montreux ou Vevey		1'700	4.89 %
Côtes-de-l'Orbe		1'404	4.04 %
Aigle		285	0.82 %
Begnins		265	0.76 %
Chardonne		256	0.74 %
Perroy		160	0.46 %
Saint-Saphorin		50	0.14 %
Total cépage		34'771	0.09 %
Freisamer/Freiburger	Morges	786	100.00 %
	Total cépage	786	0.00 %
Galotta	Morges	64'300	22.85 %
	Nyon	51'293	18.23 %
	Bex	28'174	10.01 %
	Bonvillars	24'743	8.79 %
	Côtes-de-l'Orbe	11'007	3.91 %
	Mont-sur-Rolle	10'406	3.70 %
	Montreux ou Vevey	8'810	3.13 %
	Chardonne	8'459	3.01 %
	Tartegnin	7'477	2.66 %
	Luins	7'370	2.62 %
	Lutry	7'196	2.56 %
	Begnins	6'823	2.42 %
	Yvorne	6'764	2.40 %
	Perroy	6'021	2.14 %
	Ollon	5'440	1.93 %
	Bursinel	4'883	1.74 %
	Saint-Saphorin	3'970	1.41 %
	Vully	3'936	1.40 %

6.5 - Surface viticole par cépage et par lieu de production (suite)

Cépage	Lieu de production	Surface (m ²)	Pourcent
	Epesses	3'664	1.30 %
	Féchy	3'389	1.20 %
	Villeneuve	2'575	0.92 %
	Villette	2'000	0.71 %
	Coteau de Vincy	1'594	0.57 %
	Aubonne	570	0.20 %
	Vinzel	300	0.11 %
	Dézaley Grand cru	200	0.07 %
	Aigle	50	0.02 %
		Total cépage	281'414
Gamarello	Coteau de Vincy	703	38.75 %
	Nyon	581	32.03 %
	Morges	380	20.95 %
	Lutry	150	8.27 %
		Total cépage	1'814
Gamaret	Morges	353'598	23.44 %
	Nyon	192'770	12.78 %
	Côtes-de-l'Orbe	144'784	9.60 %
	Bonvillars	121'195	8.04 %
	Begnins	68'355	4.53 %
	Perroy	59'486	3.94 %
	Bex	53'408	3.54 %
	Ollon	52'111	3.46 %
	Tartegnin	50'113	3.32 %
	Mont-sur-Rolle	45'504	3.02 %
	Chardonne	35'873	2.38 %
	Aubonne	33'312	2.21 %
	Montreux ou Vevey	32'718	2.17 %
	Epesses	32'148	2.13 %
	Saint-Saphorin	30'187	2.00 %
	Lutry	28'925	1.92 %
	Aigle	24'154	1.60 %
	Coteau de Vincy	22'692	1.50 %
	Villeneuve	22'616	1.50 %
	Luins	20'567	1.36 %
	Villette	19'796	1.31 %
	Vully	16'930	1.12 %
	Yvorne	16'909	1.12 %
	Bursinel	11'395	0.76 %
	Féchy	9'205	0.61 %
	Vinzel	7'392	0.49 %
	Dézaley Grand cru	1'960	0.13 %
Dézaley-Marsens Grand cru	106	0.01 %	
	Total cépage	1'508'209	3.96 %
Gamay	Morges	783'240	22.98 %
	Côtes-de-l'Orbe	626'838	18.39 %
	Nyon	537'374	15.76 %
	Bonvillars	222'040	6.51 %
	Bex	188'008	5.52 %
	Begnins	115'307	3.38 %

6.5 - Surface viticole par cépage et par lieu de production (suite)

Cépage	Lieu de production	Surface (m ²)	Pourcent
	Montreux ou Vevey	107'642	3.16 %
	Mont-sur-Rolle	96'732	2.84 %
	Tartegnin	90'912	2.67 %
	Ollon	86'235	2.53 %
	Saint-Saphorin	66'031	1.94 %
	Luins	60'460	1.77 %
	Chardonne	57'146	1.68 %
	Epesses	51'936	1.52 %
	Perroy	47'552	1.39 %
	Lutry	39'098	1.15 %
	Aigle	36'067	1.06 %
	Vully	32'874	0.96 %
	Yvorne	31'525	0.92 %
	Coteau de Vincy	26'581	0.78 %
	Villeneuve	20'859	0.61 %
	Vinzel	19'113	0.56 %
	Féchy	18'727	0.55 %
	Dézaley Grand cru	17'675	0.52 %
	Villette	13'895	0.41 %
	Aubonne	12'534	0.37 %
Bursinel	2'500	0.07 %	
	Total cépage	3'408'901	8.95 %
Garanoir	Morges	307'779	24.85 %
	Côtes-de-l'Orbe	164'277	13.26 %
	Bonvillars	153'146	12.36 %
	Nyon	124'063	10.02 %
	Montreux ou Vevey	52'844	4.27 %
	Aubonne	43'753	3.53 %
	Tartegnin	39'094	3.16 %
	Perroy	37'489	3.03 %
	Bex	36'661	2.96 %
	Ollon	28'909	2.33 %
	Luins	28'862	2.33 %
	Begnins	26'408	2.13 %
	Mont-sur-Rolle	25'617	2.07 %
	Lutry	20'930	1.69 %
	Coteau de Vincy	18'285	1.48 %
	Chardonne	17'686	1.43 %
	Bursinel	17'487	1.41 %
	Villeneuve	17'319	1.40 %
	Vully	15'066	1.22 %
	Saint-Saphorin	14'766	1.19 %
	Yvorne	12'364	1.00 %
	Villette	12'201	0.98 %
	Epesses	10'146	0.82 %
	Féchy	5'571	0.45 %
	Vinzel	4'500	0.36 %
	Aigle	3'205	0.26 %
Dézaley Grand cru	193	0.02 %	
Dézaley-Marsens Grand cru	106	0.01 %	
	Total cépage	1'238'727	3.25 %

6.5 - Surface viticole par cépage et par lieu de production (suite)

Cépage	Lieu de production	Surface (m ²)	Pourcent
Gewürztraminer	Morges	15'654	14.92 %
	Nyon	13'214	12.59 %
	Tartegnin	11'278	10.75 %
	Aubonne	8'679	8.27 %
	Perroy	7'066	6.73 %
	Bex	6'863	6.54 %
	Bonvillars	5'300	5.05 %
	Mont-sur-Rolle	4'650	4.43 %
	Coteau de Vincy	4'150	3.95 %
	Vully	3'409	3.25 %
	Côtes-de-l'Orbe	3'366	3.21 %
	Féchy	2'795	2.66 %
	Montreux ou Vevey	2'526	2.41 %
	Saint-Saphorin	2'388	2.28 %
	Chardonne	2'330	2.22 %
	Villeneuve	2'052	1.96 %
	Bursinel	1'800	1.72 %
	Villette	1'720	1.64 %
	Luins	1'350	1.29 %
	Epresses	1'331	1.27 %
	Ollon	1'150	1.10 %
	Begnins	1'030	0.98 %
Lutry	504	0.48 %	
Vinzel	200	0.19 %	
Yvorne	140	0.13 %	
	Total cépage	104'945	0.28 %
Humagne rouge	Saint-Saphorin	1'871	100.00 %
	Total cépage	1'871	0.00 %
Improductif	Morges	95'677	26.16 %
	Côtes-de-l'Orbe	80'492	22.00 %
	Lutry	21'863	5.98 %
	Montreux ou Vevey	21'812	5.96 %
	Villeneuve	16'789	4.59 %
	Mont-sur-Rolle	16'560	4.53 %
	Nyon	15'413	4.21 %
	Bex	11'236	3.07 %
	Bonvillars	9'789	2.68 %
	Begnins	8'546	2.34 %
	Chardonne	7'417	2.03 %
	Féchy	7'371	2.02 %
	Vully	7'336	2.01 %
	Aigle	6'805	1.86 %
	Villette	6'320	1.73 %
	Coteau de Vincy	6'169	1.69 %
	Tartegnin	5'085	1.39 %
	Vinzel	4'615	1.26 %
	Saint-Saphorin	3'845	1.05 %
	Epresses	3'537	0.97 %
	Perroy	2'844	0.78 %
	Yvorne	1'689	0.46 %
	Ollon	1'564	0.43 %

6.5 - Surface viticole par cépage et par lieu de production (suite)

Cépage	Lieu de production	Surface (m ²)	Pourcent
	Aubonne	1'543	0.42 %
	Bursinel	1'111	0.30 %
	Calamin Grand cru	283	0.08 %
	Dézaley Grand cru	82	0.02 %
	Total cépage	365'793	0.96 %
Johanniter	Coteau de Vincy	4'395	32.35 %
	Mont-sur-Rolle	2'463	18.13 %
	Begnins	2'392	17.61 %
	Vully	1'137	8.37 %
	Perroy	890	6.55 %
	Saint-Saphorin	800	5.89 %
	Morges	684	5.03 %
	Chardonne	500	3.68 %
	Nyon	325	2.39 %
Total cépage	13'586	0.04 %	
Kerner	Morges	4'262	41.24 %
	Nyon	1'992	19.28 %
	Perroy	1'590	15.39 %
	Vully	970	9.39 %
	Montreux ou Vevey	800	7.74 %
	Tartegnin	720	6.97 %
Total cépage	10'334	0.03 %	
Malbec	Aubonne	7'815	19.60 %
	Saint-Saphorin	7'041	17.66 %
	Perroy	4'875	12.22 %
	Villeneuve	4'635	11.62 %
	Luins	3'000	7.52 %
	Montreux ou Vevey	2'130	5.34 %
	Villette	1'685	4.23 %
	Nyon	1'617	4.05 %
	Vully	1'296	3.25 %
	Féchy	1'050	2.63 %
	Vinzel	1'000	2.51 %
	Begnins	1'000	2.51 %
	Morges	886	2.22 %
	Coteau de Vincy	650	1.63 %
	Bursinel	500	1.25 %
	Chardonne	500	1.25 %
	Yvorne	200	0.50 %
Total cépage	39'880	0.10 %	
Mara	Morges	25'836	24.68 %
	Côtes-de-l'Orbe	22'586	21.58 %
	Nyon	15'920	15.21 %
	Vully	11'446	10.93 %
	Montreux ou Vevey	4'531	4.33 %
	Bonvillars	4'177	3.99 %
	Chardonne	3'807	3.64 %
	Lutry	3'272	3.13 %
Villette	2'402	2.29 %	

6.5 - Surface viticole par cépage et par lieu de production (suite)

Cépage	Lieu de production	Surface (m ²)	Pourcent
	Mont-sur-Rolle	1'820	1.74 %
	Perroy	1'678	1.60 %
	Villeneuve	1'658	1.58 %
	Tartegnin	875	0.84 %
	Luins	857	0.82 %
	Bursinel	790	0.75 %
	Epresses	750	0.72 %
	Ollon	734	0.70 %
	Yvorne	668	0.64 %
	Saint-Saphorin	650	0.62 %
	Coteau de Vincy	169	0.16 %
	Aigle	50	0.05 %
		Total cépage	104'676
Marsanne blanche/Hermitage	Villette	1'232	35.37 %
	Côtes-de-l'Orbe	635	18.23 %
	Villeneuve	600	17.23 %
	Dézaley Grand cru	566	16.25 %
	Saint-Saphorin	250	7.18 %
	Yvorne	200	5.74 %
		Total cépage	3'483
Maréchal Foch	Epresses	2'151	81.14 %
	Montreux ou Vevey	500	18.86 %
		Total cépage	2'651
Merello	Côtes-de-l'Orbe	4'763	73.21 %
	Coteau de Vincy	703	10.81 %
	Nyon	523	8.04 %
	Morges	367	5.64 %
	Lutry	150	2.31 %
		Total cépage	6'506
Merlot	Nyon	113'647	17.26 %
	Morges	97'529	14.82 %
	Bex	58'865	8.94 %
	Begnins	49'210	7.48 %
	Saint-Saphorin	33'501	5.09 %
	Mont-sur-Rolle	28'114	4.27 %
	Yvorne	22'870	3.47 %
	Dézaley Grand cru	20'648	3.14 %
	Villette	19'909	3.02 %
	Epresses	19'019	2.89 %
	Tartegnin	18'672	2.84 %
	Ollon	18'135	2.75 %
	Aubonne	18'084	2.75 %
	Perroy	15'964	2.43 %
	Villeneuve	15'855	2.41 %
	Bonvillars	15'831	2.40 %
	Luins	15'505	2.36 %
	Côtes-de-l'Orbe	13'849	2.10 %
	Montreux ou Vevey	10'851	1.65 %
	Lutry	9'196	1.40 %

6.5 - Surface viticole par cépage et par lieu de production (suite)

Cépage	Lieu de production	Surface (m ²)	Pourcent
	Vully	8'238	1.25 %
	Chardonne	8'185	1.24 %
	Bursinel	7'305	1.11 %
	Aigle	6'346	0.96 %
	Vinzel	5'869	0.89 %
	Coteau de Vincy	5'762	0.88 %
	Féchy	826	0.13 %
	Calamin Grand cru	512	0.08 %
	Total cépage	658'297	1.73 %
Mondeuse	Ollon	5'557	19.18 %
	Mont-sur-Rolle	4'700	16.22 %
	Epresses	4'032	13.91 %
	Yvorne	2'941	10.15 %
	Lutry	2'640	9.11 %
	Saint-Saphorin	2'288	7.90 %
	Morges	1'440	4.97 %
	Begnins	1'300	4.49 %
	Montreux ou Vevey	1'141	3.94 %
	Villette	855	2.95 %
	Tartegnin	700	2.42 %
	Villeneuve	565	1.95 %
	Côtes-de-l'Orbe	558	1.93 %
	Aigle	262	0.90 %
Total cépage	28'979	0.08 %	
Muscat / Muscat Ottonel	Morges	25'852	45.92 %
	Nyon	14'456	25.68 %
	Bonvillars	3'233	5.74 %
	Mont-sur-Rolle	2'377	4.22 %
	Perroy	2'368	4.21 %
	Epresses	1'331	2.36 %
	Tartegnin	1'234	2.19 %
	Côtes-de-l'Orbe	1'063	1.89 %
	Villeneuve	1'000	1.78 %
	Montreux ou Vevey	820	1.46 %
	Coteau de Vincy	600	1.07 %
	Bursinel	554	0.98 %
	Bex	550	0.98 %
	Villette	350	0.62 %
	Féchy	300	0.53 %
	Vinzel	208	0.37 %
Total cépage	56'296	0.15 %	
Müller Thurgau	Côtes-de-l'Orbe	23'214	43.24 %
	Morges	8'845	16.48 %
	Nyon	7'266	13.54 %
	Vully	3'310	6.17 %
	Bonvillars	2'915	5.43 %
	Luins	1'800	3.35 %
	Montreux ou Vevey	1'800	3.35 %
	Epresses	1'783	3.32 %
	Tartegnin	1'300	2.42 %

6.5 - Surface viticole par cépage et par lieu de production (suite)

Cépage	Lieu de production	Surface (m ²)	Pourcent
	Villette	878	1.64 %
	Lutry	315	0.59 %
	Vinzel	256	0.48 %
	Total cépage	53'682	0.14 %
Nerolo	Côtes-de-l'Orbe	2'300	32.07 %
	Bex	1'670	23.29 %
	Coteau de Vincy	781	10.89 %
	Villette	680	9.48 %
	Saint-Saphorin	650	9.06 %
	Nyon	560	7.81 %
	Morges	380	5.30 %
	Lutry	150	2.09 %
Total cépage	7'171	0.02 %	
Pinot blanc	Nyon	37'760	25.06 %
	Bonvillars	25'392	16.85 %
	Morges	15'928	10.57 %
	Côtes-de-l'Orbe	9'217	6.12 %
	Tartegnin	8'254	5.48 %
	Bex	7'871	5.22 %
	Begnins	7'517	4.99 %
	Montreux ou Vevey	7'305	4.85 %
	Mont-sur-Rolle	3'960	2.63 %
	Chardonne	3'610	2.40 %
	Villette	3'247	2.15 %
	Vully	3'066	2.03 %
	Ollon	3'000	1.99 %
	Luins	2'885	1.91 %
	Lutry	2'659	1.76 %
	Perroy	1'931	1.28 %
	Féchy	1'724	1.14 %
	Bursinel	1'500	1.00 %
	Coteau de Vincy	1'150	0.76 %
	Villeneuve	900	0.60 %
	Aubonne	755	0.50 %
	Epresses	570	0.38 %
	Yvorne	499	0.33 %
Total cépage	150'700	0.40 %	
Pinot gris / Malvoisie	Morges	48'232	12.69 %
	Bonvillars	42'000	11.05 %
	Nyon	36'305	9.55 %
	Vully	23'605	6.21 %
	Luins	18'400	4.84 %
	Ollon	15'544	4.09 %
	Perroy	15'179	3.99 %
	Begnins	13'904	3.66 %
	Chardonne	13'170	3.46 %
	Villette	12'630	3.32 %
	Côtes-de-l'Orbe	12'477	3.28 %
	Yvorne	12'294	3.23 %
	Mont-sur-Rolle	11'811	3.11 %

6.5 - Surface viticole par cépage et par lieu de production (suite)

Cépage	Lieu de production	Surface (m ²)	Pourcent
	Saint-Saphorin	11'791	3.10 %
	Bex	11'404	3.00 %
	Coteau de Vincy	10'710	2.82 %
	Villeneuve	10'588	2.79 %
	Tartegnin	10'072	2.65 %
	Aigle	8'607	2.26 %
	Aubonne	8'419	2.21 %
	Bursinel	6'640	1.75 %
	Féchy	6'575	1.73 %
	Vinzel	6'267	1.65 %
	Epresses	5'791	1.52 %
	Lutry	4'990	1.31 %
	Montreux ou Vevey	2'749	0.72 %
	Total cépage	380'154	1.00 %
Pinot noir	Morges	741'778	15.50 %
	Bonvillars	590'757	12.35 %
	Nyon	382'061	7.98 %
	Côtes-de-l'Orbe	271'974	5.68 %
	Bex	256'296	5.36 %
	Yverne	205'872	4.30 %
	Ollon	195'563	4.09 %
	Vully	195'352	4.08 %
	Epresses	183'853	3.84 %
	Tartegnin	159'604	3.34 %
	Saint-Saphorin	159'129	3.33 %
	Aigle	141'425	2.96 %
	Villette	136'991	2.86 %
	Montreux ou Vevey	131'555	2.75 %
	Mont-sur-Rolle	119'092	2.49 %
	Chardonne	118'490	2.48 %
	Perroy	111'436	2.33 %
	Villeneuve	107'907	2.26 %
	Begnins	102'246	2.14 %
	Lutry	100'447	2.10 %
	Luins	86'603	1.81 %
	Coteau de Vincy	75'025	1.57 %
	Aubonne	74'578	1.56 %
	Féchy	45'288	0.95 %
	Bursinel	41'967	0.88 %
	Vinzel	32'435	0.68 %
	Dézaley Grand cru	17'387	0.36 %
	Total cépage	4'785'111	12.56 %
Plant Robert	Villette	29'496	30.61 %
	Epresses	26'139	27.13 %
	Lutry	9'982	10.36 %
	Mont-sur-Rolle	7'875	8.17 %
	Montreux ou Vevey	7'696	7.99 %
	Chardonne	6'507	6.75 %
	Saint-Saphorin	4'517	4.69 %
	Côtes-de-l'Orbe	2'387	2.48 %
	Morges	1'440	1.49 %

6.5 - Surface viticole par cépage et par lieu de production (suite)

Cépage	Lieu de production	Surface (m ²)	Pourcent
	Perroy	320	0.33 %
	Total cépage	96'359	0.25 %
Regent	Yvorne	3'500	33.70 %
	Vully	1'960	18.87 %
	Aubonne	1'093	10.52 %
	Morges	1'075	10.35 %
	Féchy	854	8.22 %
	Chardonne	645	6.21 %
	Mont-sur-Rolle	400	3.85 %
	Montreux ou Vevey	350	3.37 %
	Nyon	325	3.13 %
	Perroy	185	1.78 %
	Total cépage	10'387	0.03 %
Riesling	Epresses	4'002	27.10 %
	Nyon	2'720	18.42 %
	Villette	1'410	9.55 %
	Bonvillars	1'330	9.00 %
	Villeneuve	1'314	8.90 %
	Yvorne	1'150	7.79 %
	Féchy	1'000	6.77 %
	Lutry	750	5.08 %
	Aigle	550	3.72 %
	Vully	277	1.88 %
	Bex	267	1.81 %
	Total cépage	14'770	0.04 %
Saint-Laurent	Saint-Saphorin	1'000	81.17 %
	Vully	232	18.83 %
	Total cépage	1'232	0.00 %
Sauvignon blanc	Morges	41'391	23.08 %
	Nyon	15'262	8.51 %
	Aubonne	14'369	8.01 %
	Epresses	14'078	7.85 %
	Mont-sur-Rolle	12'649	7.05 %
	Bex	8'340	4.65 %
	Luins	8'056	4.49 %
	Ollon	7'387	4.12 %
	Begnins	6'190	3.45 %
	Coteau de Vincy	5'753	3.21 %
	Aigle	5'454	3.04 %
	Tartegnin	5'000	2.79 %
	Villeneuve	4'992	2.78 %
	Montreux ou Vevey	4'811	2.68 %
	Bonvillars	4'164	2.32 %
	Lutry	4'154	2.32 %
	Féchy	3'694	2.06 %
	Villette	3'609	2.01 %
	Chardonne	3'424	1.91 %
	Vinzel	1'950	1.09 %
	Saint-Saphorin	1'120	0.62 %

6.5 - Surface viticole par cépage et par lieu de production (suite)

Cépage	Lieu de production	Surface (m ²)	Pourcent
	Vully	1'100	0.61 %
	Calamin Grand cru	1'052	0.59 %
	Côtes-de-l'Orbe	900	0.50 %
	Yvorne	471	0.26 %
	Total cépage	179'370	0.47 %
Sauvignon gris	Begnins	3'804	39.38 %
	Villeneuve	3'000	31.06 %
	Féchy	1'026	10.62 %
	Perroy	800	8.28 %
	Villette	600	6.21 %
	Montreux ou Vevey	310	3.21 %
	Epresses	120	1.24 %
	Total cépage	9'660	0.03 %
Savagnin blanc	Morges	6'981	22.70 %
	Mont-sur-Rolle	4'378	14.24 %
	Yvorne	2'720	8.85 %
	Bex	2'656	8.64 %
	Aubonne	2'600	8.46 %
	Villette	1'900	6.18 %
	Côtes-de-l'Orbe	1'732	5.63 %
	Coteau de Vincy	1'276	4.15 %
	Tartegnin	1'180	3.84 %
	Bonvillars	1'046	3.40 %
	Chardonne	800	2.60 %
	Epresses	800	2.60 %
	Vully	778	2.53 %
	Luins	750	2.44 %
	Vinzel	700	2.28 %
	Lutry	450	1.46 %
	Total cépage	30'747	0.08 %
Servagnin	Morges	32'119	100.00 %
	Total cépage	32'119	0.08 %
Seyval blanc	Vully	328	100.00 %
	Total cépage	328	0.00 %
Solaris	Bonvillars	4'152	32.60 %
	Morges	2'975	23.36 %
	Nyon	1'980	15.55 %
	Chardonne	1'559	12.24 %
	Epresses	766	6.01 %
	Coteau de Vincy	700	5.50 %
	Lutry	400	3.14 %
	Montreux ou Vevey	204	1.60 %
Total cépage	12'736	0.03 %	
Sylvaner	Villette	6'718	22.27 %
	Lutry	5'207	17.26 %
	Saint-Saphorin	4'750	15.75 %

6.5 - Surface viticole par cépage et par lieu de production (suite)

Cépage	Lieu de production	Surface (m ²)	Pourcent
Cépage	Bex	4'680	15.52 %
	Ollon	3'621	12.01 %
	Epesses	2'416	8.01 %
	Morges	1'097	3.64 %
	Chardonne	955	3.17 %
	Villeneuve	650	2.16 %
	Montreux ou Vevey	68	0.23 %
	Total cépage	30'162	0.08 %
Syrah	Saint-Saphorin	13'664	12.37 %
	Morges	13'250	11.99 %
	Ollon	12'159	11.01 %
	Bex	11'099	10.05 %
	Dézaley Grand cru	9'901	8.96 %
	Aigle	7'496	6.79 %
	Villette	7'379	6.68 %
	Nyon	6'889	6.24 %
	Yvorne	5'041	4.56 %
	Mont-sur-Rolle	2'857	2.59 %
	Vinzel	2'593	2.35 %
	Côtes-de-l'Orbe	2'152	1.95 %
	Begnins	2'000	1.81 %
	Epesses	1'887	1.71 %
	Tartegnin	1'650	1.49 %
	Lutry	1'645	1.49 %
	Montreux ou Vevey	1'538	1.39 %
	Féchy	1'493	1.35 %
	Villeneuve	1'425	1.29 %
	Coteau de Vincy	1'101	1.00 %
	Luins	1'000	0.91 %
	Vully	900	0.81 %
	Chardonne	620	0.56 %
Bursinel	474	0.43 %	
Calamin Grand cru	260	0.24 %	
Total cépage	110'473	0.29 %	
Sémillon	Nyon	2'249	51.84 %
	Féchy	690	15.91 %
	Aubonne	649	14.96 %
	Luins	600	13.83 %
	Lutry	150	3.46 %
Total cépage	4'338	0.01 %	
Trousseau	Morges	1'392	58.19 %
	Côtes-de-l'Orbe	1'000	41.81 %
Total cépage	2'392	0.01 %	
Viognier	Morges	36'564	22.99 %
	Nyon	21'512	13.52 %
	Begnins	16'032	10.08 %
	Mont-sur-Rolle	11'750	7.39 %
	Lutry	11'430	7.19 %
	Villette	8'828	5.55 %

6.5 - Surface viticole par cépage et par lieu de production (suite)

Cépage	Lieu de production	Surface (m ²)	Pourcent
	Chardonne	7'690	4.83 %
	Saint-Saphorin	6'855	4.31 %
	Montreux ou Vevey	5'745	3.61 %
	Aigle	5'004	3.15 %
	Aubonne	3'500	2.20 %
	Tartegnin	3'421	2.15 %
	Côtes-de-l'Orbe	3'171	1.99 %
	Bursinel	3'152	1.98 %
	Ollon	2'194	1.38 %
	Epresses	2'030	1.28 %
	Coteau de Vincy	1'759	1.11 %
	Vully	1'521	0.96 %
	Perroy	1'470	0.92 %
	Yvorne	1'244	0.78 %
	Luins	1'000	0.63 %
	Villeneuve	930	0.58 %
	Bonvillars	900	0.57 %
	Calamin Grand cru	560	0.35 %
	Bex	543	0.34 %
	Dézaley Grand cru	250	0.16 %
	Total cépage	159'055	0.42 %
	Total canton	38'100'823	100.00 %

6.6 - Surface blancs/rouges par lieu de production pour tout le canton

Lieu de production	Couleur	Surface (m ²)	Pourcent
Aigle	Blanc	1'056'491	81.94 %
	Rouge	226'001	17.53 %
	Improductif	6'805	0.53 %
	Total lieu de production	1'289'297	3.38 %
Aubonne	Blanc	578'277	74.18 %
	Rouge	199'772	25.63 %
	Improductif	1'543	0.20 %
	Total lieu de production	779'592	2.05 %
Begnins	Blanc	542'940	57.83 %
	Rouge	387'447	41.26 %
	Improductif	8'546	0.91 %
	Total lieu de production	938'933	2.46 %
Bex	Rouge	662'440	60.98 %
	Blanc	412'617	37.98 %
	Improductif	11'236	1.03 %
	Total lieu de production	1'086'293	2.85 %
Bonvillars	Rouge	1'158'800	61.36 %
	Blanc	719'924	38.12 %
	Improductif	9'789	0.52 %
	Total lieu de production	1'888'513	4.96 %
Bursinel	Blanc	394'503	80.02 %
	Rouge	97'387	19.75 %
	Improductif	1'111	0.23 %
	Total lieu de production	493'001	1.29 %
Calamin Grand cru	Blanc	159'328	97.82 %
	Rouge	3'265	2.00 %
	Improductif	283	0.17 %
	Total lieu de production	162'876	0.43 %
Chardonne	Blanc	736'165	72.02 %
	Rouge	278'588	27.25 %
	Improductif	7'417	0.73 %
	Total lieu de production	1'022'170	2.68 %
Coteau de Vincy	Blanc	439'030	72.46 %
	Rouge	160'687	26.52 %
	Improductif	6'169	1.02 %
	Total lieu de production	605'886	1.59 %
Côtes-de-l'Orbe	Rouge	1'313'631	73.87 %
	Blanc	384'198	21.60 %
	Improductif	80'492	4.53 %
	Total lieu de production	1'778'321	4.67 %
Dézaley Grand cru	Blanc	424'880	85.08 %

6.6 - Surface blancs/rouges par lieu de production pour tout le canton (suite)

Lieu de production	Couleur	Surface (m ²)	Pourcent
	Rouge	74'439	14.91 %
	Improductif	82	0.02 %
	Total lieu de production	499'401	1.31 %
Dézaley-Marsens Grand cru	Blanc	38'989	98.94 %
	Rouge	419	1.06 %
	Total lieu de production	39'408	0.10 %
Epresses	Blanc	1'350'016	79.17 %
	Rouge	351'762	20.63 %
	Improductif	3'537	0.21 %
	Total lieu de production	1'705'315	4.48 %
Féchy	Blanc	1'670'473	94.46 %
	Rouge	90'531	5.12 %
	Improductif	7'371	0.42 %
	Total lieu de production	1'768'375	4.64 %
Luins	Blanc	838'595	78.29 %
	Rouge	232'502	21.71 %
	Total lieu de production	1'071'097	2.81 %
Lutry	Blanc	537'632	66.62 %
	Rouge	247'489	30.67 %
	Improductif	21'863	2.71 %
	Total lieu de production	806'984	2.12 %
Mont-sur-Rolle	Blanc	2'153'524	85.13 %
	Rouge	359'552	14.21 %
	Improductif	16'560	0.65 %
	Total lieu de production	2'529'636	6.64 %
Montreux ou Vevey	Blanc	604'865	60.14 %
	Rouge	379'019	37.69 %
	Improductif	21'812	2.17 %
	Total lieu de production	1'005'696	2.64 %
Morges	Blanc	3'386'644	56.24 %
	Rouge	2'539'763	42.17 %
	Improductif	95'677	1.59 %
	Total lieu de production	6'022'084	15.81 %
Nyon	Rouge	1'508'654	55.46 %
	Blanc	1'196'409	43.98 %
	Improductif	15'413	0.57 %
	Total lieu de production	2'720'476	7.14 %
Ollon	Blanc	760'086	62.22 %
	Rouge	459'902	37.65 %
	Improductif	1'564	0.13 %

6.6 - Surface blancs/rouges par lieu de production pour tout le canton (suite)

Lieu de production	Couleur	Surface (m ²)	Pourcent
	Total lieu de production	1'221'552	3.21 %
Perroy	Blanc	817'311	73.69 %
	Rouge	289'002	26.06 %
	Improductif	2'844	0.26 %
	Total lieu de production	1'109'157	2.91 %
Saint-Saphorin	Blanc	1'058'376	73.94 %
	Rouge	369'186	25.79 %
	Improductif	3'845	0.27 %
	Total lieu de production	1'431'407	3.76 %
Tartegnin	Blanc	1'062'551	72.95 %
	Rouge	388'927	26.70 %
	Improductif	5'085	0.35 %
	Total lieu de production	1'456'563	3.82 %
Villeneuve	Blanc	393'815	62.96 %
	Rouge	214'862	34.35 %
	Improductif	16'789	2.68 %
	Total lieu de production	625'466	1.64 %
Villette	Blanc	1'099'736	80.11 %
	Rouge	266'673	19.43 %
	Improductif	6'320	0.46 %
	Total lieu de production	1'372'729	3.60 %
Vinzel	Blanc	434'194	83.29 %
	Rouge	82'490	15.82 %
	Improductif	4'615	0.89 %
	Total lieu de production	521'299	1.37 %
Vully	Rouge	305'003	53.83 %
	Blanc	254'297	44.88 %
	Improductif	7'336	1.29 %
	Total lieu de production	566'636	1.49 %
Yvorne	Blanc	1'259'266	79.57 %
	Rouge	321'705	20.33 %
	Improductif	1'689	0.11 %
	Total lieu de production	1'582'660	4.15 %
	Total canton	38'100'823	100.00 %