




COMMUNE D' ETOY

CARTE INDICATIVE DES DANGERS LIES AUX CRUES DES COURS D'EAUX

-  Zones potentiellement inondables en cas de crue extrême
-  Cours d'eau considérés dans l'étude
-  Limites communales

