

# Renaturation de la Broye

## Plan de contraintes













Tronçon 1 / Moudon - Lucens

Echelle 1:10'000

Moudon et Payerne, le 20 avril 2011

**NICOD + PERRIN**  
INGÉNIEURS ET GÉOMÈTRES  
Ch. Château-Sec 4 Rue du Temple 9  
1510 Moudon 1530 Payerne  
Tél. 021/905 15 88 Tél. 026/662 41 11  
Fax 021/905 46 30 Fax 026/662 41 12

### Légende: Inventaire par type de propriétaire

-  Secteurs multicritères
-  Cours d'eau Broye
-  Parcelles domaine public
-  DP cantonal
-  DP communal
-  Parcelles privées
-  CFF
-  Canton
-  Commune
-  Confédération
-  Privé
-  Non inventorié

Géodonnées cantonales © Etat de Vaud / Etat de Fribourg SWISSIMAGE © swisstopo (DV012716.1)

