

Renaturation de la Broye

Plan de contraintes

Tronçon 3 / Fétigny - Corcelles-près-Payerne












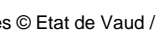
Echelle 1:10'000

Moudon et Payerne, le 20 avril 2011

NICOD + PERRIN
INGÉNIEURS ET GÉOMÈTRES
Ch. Château-Sec 4
1510 Moudon
Tél. 021/905 15 88
Fax 021/905 46 30

Rue du Temple 9
1530 Payerne
Tél. 026/662 41 11
Fax 026/662 41 12

Légende: Inventaire par type de propriétaire

-  Secteurs multicritères
-  Cours d'eau Broye
-  Parcelles domaine public
-  DP cantonal
-  DP communal
-  Parcelles privées
-  CFF
-  Canton
-  Commune
-  Confédération
-  Privé
-  Non inventorié

Géodonnées cantonales © Etat de Vaud / Etat de Fribourg SWISSIMAGE © swisstopo (DV012716.1)

