

Renaturation de la Broye

Plan de contraintes












Tronçon 1 / Moudon - Lucens

Echelle 1:10'000

Moudon et Payerne, le 20 avril 2011

NICOD + PERRIN
INGÉNIEURS ET GÉOMÈTRES
Ch. Château-Sec 4 Rue du Temple 9
1510 Moudon 1530 Payerne
Tél. 021/905 15 88 Tél. 026/662 41 11
Fax 021/905 46 30 Fax 026/662 41 12

Légende:

- | | |
|---|---|
| Sites pollués et zones de protection des eaux | |
|  Secteurs multicritères |  Secteurs de protection des eaux A |
|  Sites pollués accident |  Secteurs de protection des eaux B |
|  aire d'exploitation |  Secteurs de protection des eaux C |
|  décharge/remblai |  Zones de protection des eaux S |
| |  S1-S2 |
| |  S3 |
| |  Source captée |

Géodonnées cantonales © Etat de Vaud / Etat de Fribourg SWISSIMAGE © swisstopo (DV012716.1)

