

Renaturation de la Broye

Plan de contraintes






















Tronçon 2 / Lucens - Trey

Echelle 1:10'000

Moudon et Payerne, le 20 avril 2011

NICOD + PERRIN
INGÉNIEURS ET GÉOMÈTRES
Ch. Château-Sec 4 Rue du Temple 9
1510 Moudon 1530 Payerne
Tél. 021/905 15 88 Tél. 026/662 41 11
Fax 021/905 46 30 Fax 026/662 41 12

Légende:

- | | | | | | | | | | | |
|---|---|---|--|--|--|---|---|---|--|--|
|  Secteurs_Multicritères |  Alluvions en cônes actuelles |  Alluvions de plaines actuelles |  Alluvions de plaines en terrasses |  Colluvions / Eluvions |  Eboullis, éboulements, écroulements |  Fluvioglaciare |  Glaciolacustre |  Grès |  Grès avec quelques marnes | |
|  Terrain glissé ou affaissé |  Autres |  Dépôts lacustres Delta |  Dépôts lacustres de fond |  Moraines de fond |  Moraines frontales |  Moraines latérales |  Moraines latérales |  Dépôts palustres |  Remblai artificiel |  Tuf |

Géodonnées cantonales © Etat de Vaud / Etat de Fribourg SWISSIMAGE © swisstopo (DV012716.1)

