






















Legende Type du PGEE

Mai 1999

Toutes les zones sont en système séparatif

	Zone village, villas, etc. ...hab/ha (couleur selon affectation)
	Zone intermédiaire (couleur grise ou selon future affectation)
	Secteur avec évacuation des eaux claires par infiltration dans le sous-sol (ev. avec %) (bleu)
	Secteur "S" de protection des eaux (noir)
	Zone d'assainissement hors des zones constructibles assainies / à assainir
	Périmètre du plan des zones constructibles légalisées (noir)
	Périmètre des zones légalisées (noir)
	Limites du bassin versant considéré (noir)
	Limite des subdivisions des bassins versants (noir)
	Caractéristiques des subdivisions des bassins versants
	Collecteurs eaux <u>usées</u> existants ou projetés (rouge)
	Collecteurs eaux <u>claires</u> existants ou projetés (bleu)
	Regard de visite avec no et changement de pente
	Regard de visite avec no et changement de diamètre
	Station de relevage ou de pompage avec no (rouge)
	Conduite de refoulement ou d'aspiration existante ou projetée (rouge)
	Station d'épuration (STEP) (rouge)
	Bassin d'eaux pluviales (BEP) avec no (bleu)
	Fontaines avec no (bleu)
	Ferme, Hangar, ...etc (hors des zones constructibles)
	Chambre de chasse (CC) avec no (rouge)