ETAT DE VAUD
DEPARTEMENT DE LA SECURITE
ET DE L'ENVIRONNEMENT

COMMUNE DE VULLY-LES-LACS

ENTREPRISE DE CORRECTION FLUVIALE DE L'EMBOUCHURE DE LA BROYE

LA BROYE
-
RENATURATION DE SON EMBOUCHURE

2 PROFILS 1 à 4

MISE A L'ENQUETE PUBLIQUE

Bureau pilote du projet :
AquaVision Engineering
Ch. des Champs-Courbes 1 - 1024 Ecublens
Tél. 021 691 45 13 - Fax. 021 691 45 13
admin@aquavision-eng.ch

Elaboré avec la participation de :
ECOSCAN SA
Etudes en environnement
Route de Genève 70 - 1004 Lausanne
Tél. 021 613 44 77 - Fax. 021 613 44 78
info@ecoscan.ch

Autorité cantonale :
Division Ressources en Eau et Economie Hydraulique
Le Chef de Service :

Mis à l'enquête au greffe municipal du.....au.....
L'attestent au nom de la Municipalité :
Le Syndic : La Secrétaire

Entreprise de correction fluviale de l'embouchure de la Broye
Le Président : Le Secrétaire :

Modifications:	Dessin	Contrôle	Date	Plans référencés:
A				
B				
C				

Echelle	Format	Date	Dessin	Visa
1 : 200	1'260 x 740 mm	19.05.2015	CD	EB

N° dossier	N° plan
M2010-06	M2010-06-02

Profil 1

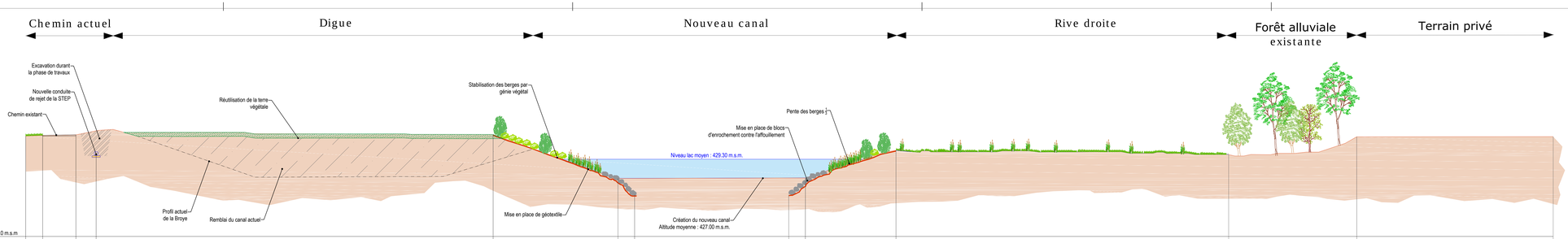

Alt. réf. : 420.0 m.s.m

Distance partielle [m]	2.05	4.00	2.43	56.20	15.00	2.00	18.53	2.00	10.90	40.00	15.40	23.60
Distance cumulée [m]	2.05	6.05	8.48	56.20	71.20	73.20	91.73	93.73	104.63	140.63	151.03	174.63
Altitude [m.s.m]	431.78	432.15	432.23	429.70	432.27	427.00	425.00	425.00	427.00	430.36	429.86	432.00

Echelle 1:200

Profil 2

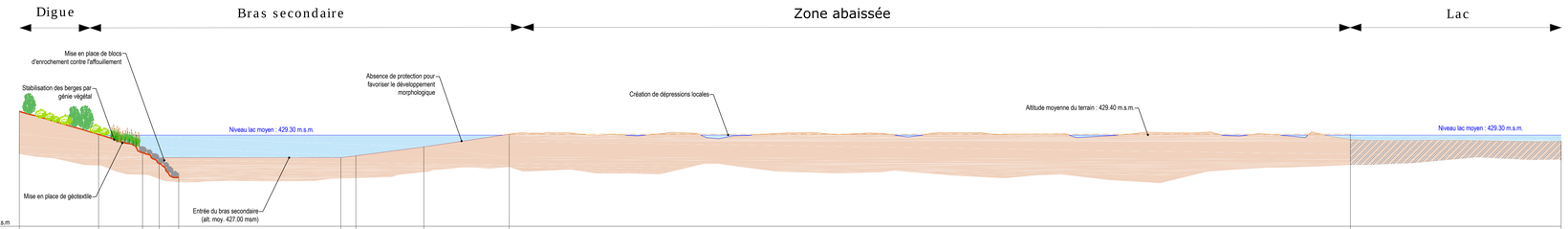

Alt. réf. : 420.0 m.s.m

Distance partielle [m]	8.11	4.49	1.69	2.00	16.61	1.53	6.95	8.74	85.77				
Distance cumulée [m]	8 .11	12.60	14.59	16.59	32.60	34.13	41.38	50.12	136.19				
Altitude [m.s.m]	431.78	429.85	429.70	429.70	429.55	429.00	427.27	429.15	429.65		429.65		428.27

Echelle 1:200

Profil 3

Alt. réf. : 420.0 m.s.m

Distance partielle [m]	25.00	5.00	16.50	46.75	30.88	16.57	20.00
Distance cumulée [m]	25.00	27.50	44.00	90.75	121.63	138.20	158.20
Altitude [m.s.m]	429.00	429.00	427.00	429.00	429.00	429.04	429.04

Echelle 1:200

Profil 4

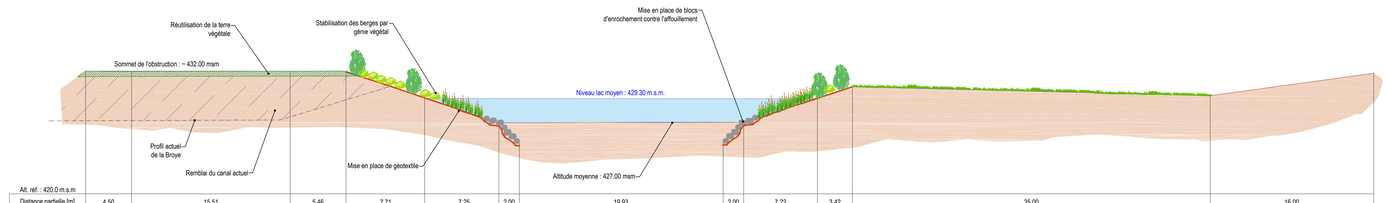

Alt. réf. : 420.0 m.s.m

Distance partielle [m]	4.50	15.51	5.46	7.71	7.25	2.00	19.93	2.00	7.22	3.42	35.00	16.00
Distance cumulée [m]	4.50	20.01	25.47	33.18	40.43	42.43	62.36	64.36	71.58	75.00	110.00	126.00
Altitude [m.s.m]	430.00	429.00	430.00	430.00	429.00	429.00	429.00	430.00	431.00	429.00	429.00	431.00

Echelle 1:200
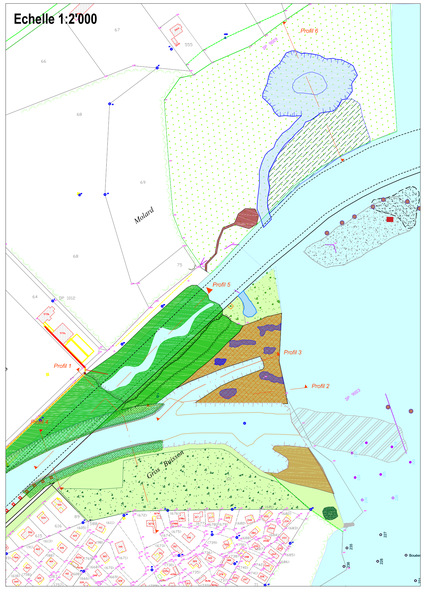
Echelle 1:2'000