ETAT DE VAUD
DEPARTEMENT DE LA SECURITE
ET DE L'ENVIRONNEMENT

COMMUNE DE VULLY-LES-LACS

ENTREPRISE DE CORRECTION FLUVIALE DE L'EMBOUCHURE DE LA BROYE

LA BROYE
-
RENATURATION DE SON EMBOUCHURE

2 PROFILS 5 et 6

MISE A L'ENQUETE PUBLIQUE

Bureau pilote du projet :

AquaVision Engineering
Ch. des Champs-Courbes 1 - 1024 Ecublens
Tél. 021 691 45 13 - Fax. 021 691 45 13
admin@aquavision-eng.ch

Elaboré avec la participation de :

ECOSCAN SA
Etudes en environnement
Route de Genève 70 - 1004 Lausanne
Tél. 021 613 44 77 - Fax. 021 613 44 78
info@ecoscan.ch

Autorité cantonale : Division Ressources en Eau et Economie Hydraulique	Mis à l'enquête au greffe municipal du ..... au ..... L'attestent au nom de la Municipalité :	Entreprise de correction fluviale de l'embouchure de la Broye
Le Chef de Service :	Le Syndic : La Secrétaire	Le Président : Le Secrétaire :

Modifications:	Dessin	Contrôle	Date	Plans référencés:
A				
B				
C				

Echelle	Format	Date	Dessin	Visa
1 : 200	1680 x 592 mm	19.05.2015	CD	EB

N° dossier	N° plan
M2010-06	M2010-06-03

Echelle 1:2'000

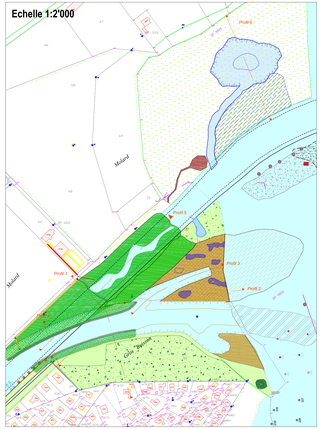

Profil 5

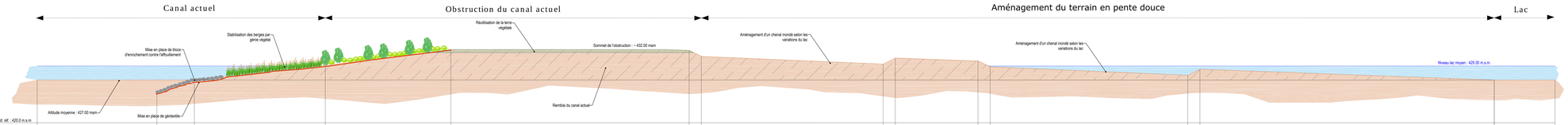

Alt. réf. : 420.0 m.s.m.

Distance partielle [m]	19.68		6.16		21.53		20.66		35.35		2.00		35.35		2.00		13.60		2.00		32.50		2.00		48.40		10.00
Distance cumulée [m]	19.68		25.84		47.37		68.03		103.38		105.38		103.38		106.38		118.98		120.98		153.48		155.48		203.88		165.48
Altitude [m.s.m]	0.0	0.0	0.0	0.0	0.0	0.0	0.0	0.0	0.0	0.0	0.0	0.0	0.0	0.0	0.0	0.0	0.0	0.0	0.0	0.0	0.0	0.0	0.0	0.0	0.0	0.0	0.0

Echelle 1:200

Profil 6

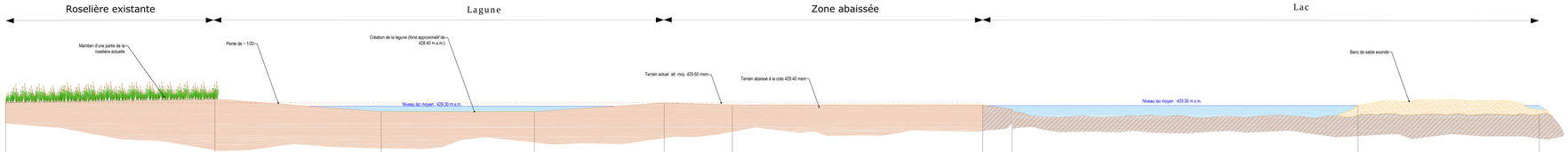

Alt. réf. : 420.0 m.s.m.

Distance partielle [m]	30.72	24.41	22.47	19.05	10.00	36.75	4.31	50.70	26.54
Distance cumulée [m]	30.72	55.13	77.60	96.65	106.65	143.40	147.71	198.41	224.95
Altitude [m.s.m]	0.0 0.0	0.0 0.0	0.0 0.0	0.0 0.0	0.0 0.0	0.0 0.0	0.0 0.0	0.0 0.0	0.0

Echelle 1:200