



ETAT DE VAUD
DEPARTEMENT DE LA SECURITE ET DE L'ENVIRONNEMENT
SERVICE DES EAUX, SOLS
ET ASSAINISSEMENT

N° cne

8


District d'
AIGLE

Secteur 3

Commune de Noville

Lac Léman

Plan de situation 2
Grand Canal - Eau Froide



**Balisage d'une zone interdite à toute navigation,
à l'exercice de tout sport nautique, à la chasse
et à la pêche durant toute l'année.**

plan n° 239 / 11

ECHELLE

j.-p.m.

7 avril 1999

1 : 2000

plan 1
suite au

138600

138400

138200

557800

557800

558000

558200

558200

558400

Vevey

Clarens

Lac Léman

132/89 (n°20-24)
gazoduc sous-
lacustre GSL I
ø 10"

132/89 (av. 2)
gazoduc sous-
lacustre GSL II
ø 20"

rives et enrochements
selon photographies aériennes
de 1994.

enrochements

roselière

A. 123
murs

8/57

Les Grands Larges

zone
d'amarrage

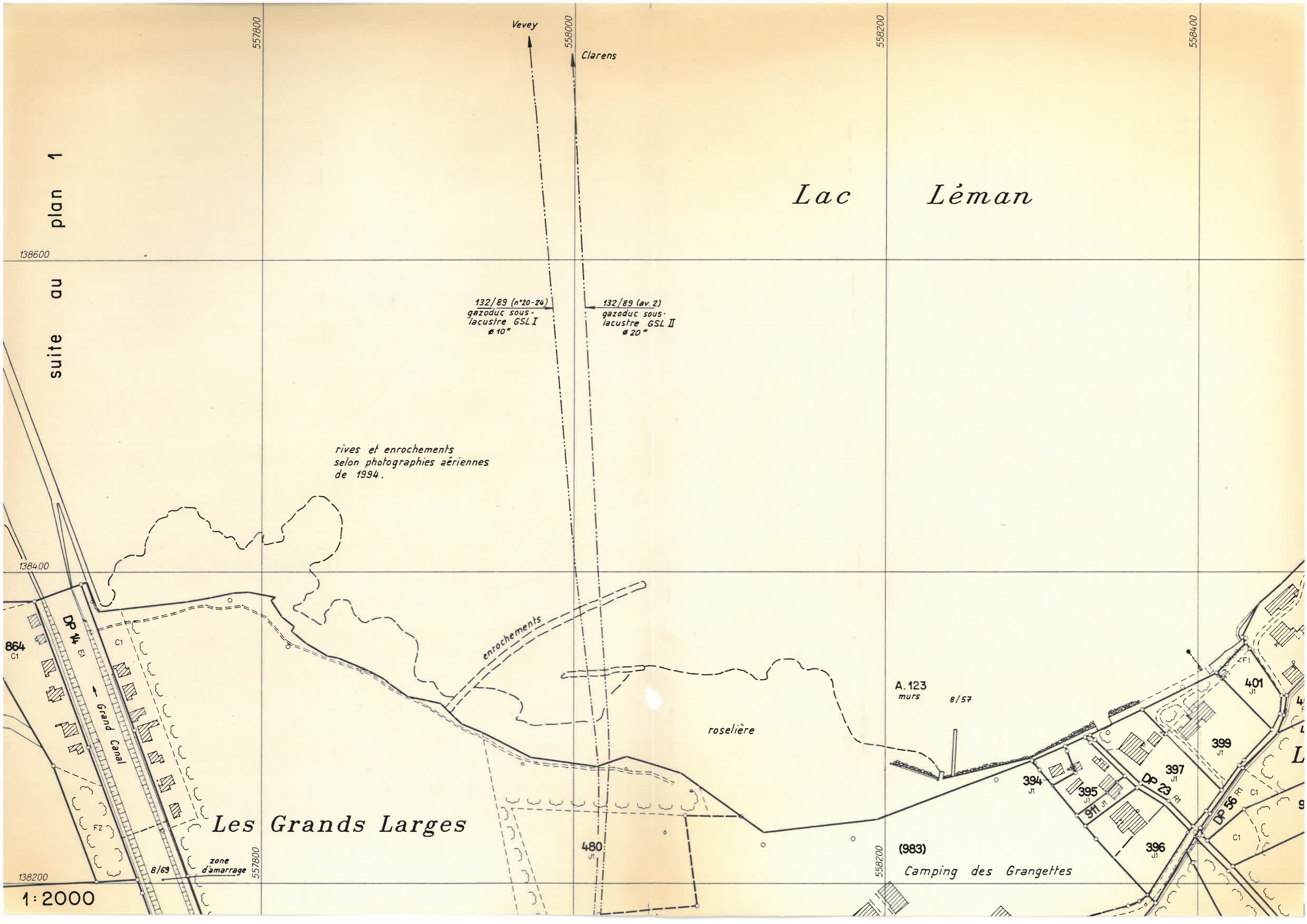
8/69

480

(983)

Camping des Grangettes

1:2000



Remarque :
la signalisation existante est maintenue.

Zone interdite à toute navigation, à la pratique de tout sport nautique, à la chasse et à la pêche
en vertu de l'ordonnance fédérale sur les réserves d'oiseaux d'eau et de migrateurs (OROEM) d'importance internationale et nationale du 2 janvier 1991 et en vertu des dispositions cantonales de protection de la nature.

panneau type R.1. existant



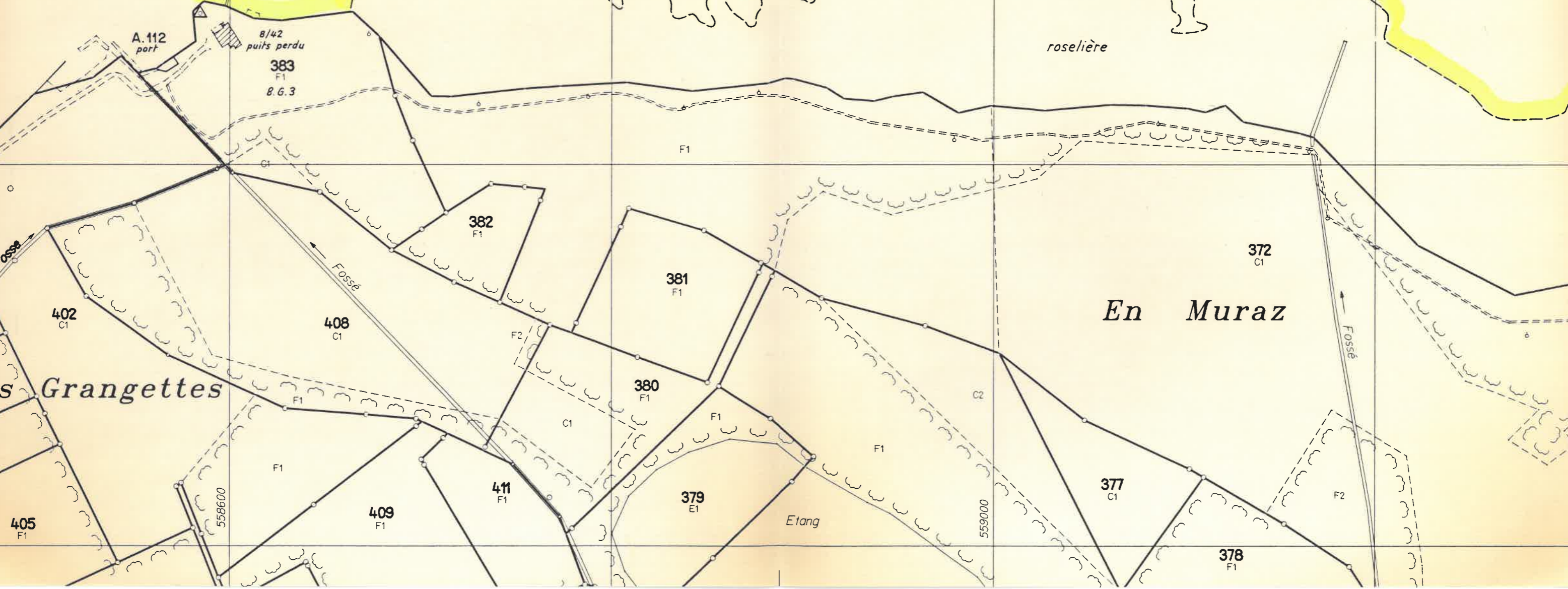
panneaux existants Pro Natura

enrochements

roselière

En Muraz

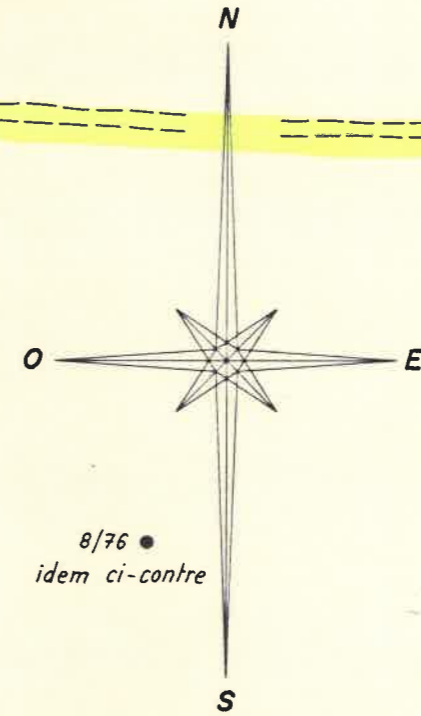
es Grangettes



Lac Léman

● 8/76
amarrage pour une
plateforme destinée à
la nidification des Sternes.

rives et enrochements
selon photographies aériennes
de 1994.



panneau
type R.1.
existant

Commune de
Villeneuve

132/117
Intelcom SA
câble fibre optique
31 mm.

8/51
Sagrave SA
dépôt de
matériaux

132/100
(n°14)
Sitel SA
fibre optique
30 mm.

chambre
DP 10
D1
14.6.11

A.129
zone d'amarrage

Les Saviez

262
FI

912 D1

262
J1

559400

559600

559800

560000

138600

138400

560000

559800

enrochements

roselière

roselière

Clarens

Clarens

Fossé

DP 26

R1

C2

DP 10

DP 11

DP 6

262