

117 Pointe de Promenthoux

(VD)

Importance nationale

Description de la réserve

La réserve est située sur la rive nord du lac Léman entre Dully et Nyon. Les rives sont en grande partie naturelles et tranquilles entre Gland et Promenthoux (toutefois, les dérangements terrestres ont augmenté). Les grèves étroites sont constituées de fin gravier.

Entre Promenthoux et Nyon, les rives sont densément bâties.

Objectif

Conservation du site en tant que lieu de repos et d'alimentation pour les oiseaux d'eau hivernants.

Dispositions particulières

- Les kitesurfs et autres véhicules similaires sont autorisés du 1^{er} avril au 30 septembre.

117 Pointe de Promenthoux

(VD)

Nationale Bedeutung

Gebietsbeschreibung

Die Schutzzone liegt am Nordufer des Genfersees zwischen Dully und Nyon. Zwischen Gland und Promenthoux sind die Ufer grösstenteils in naturnahem Zustand und ruhig (wobei die Erdbewegungen zugenommen haben). Die schmalen Uferwege sind aus feinem Kies. Zwischen Promenthoux und Nyon sind die Ufer dicht bebaut.

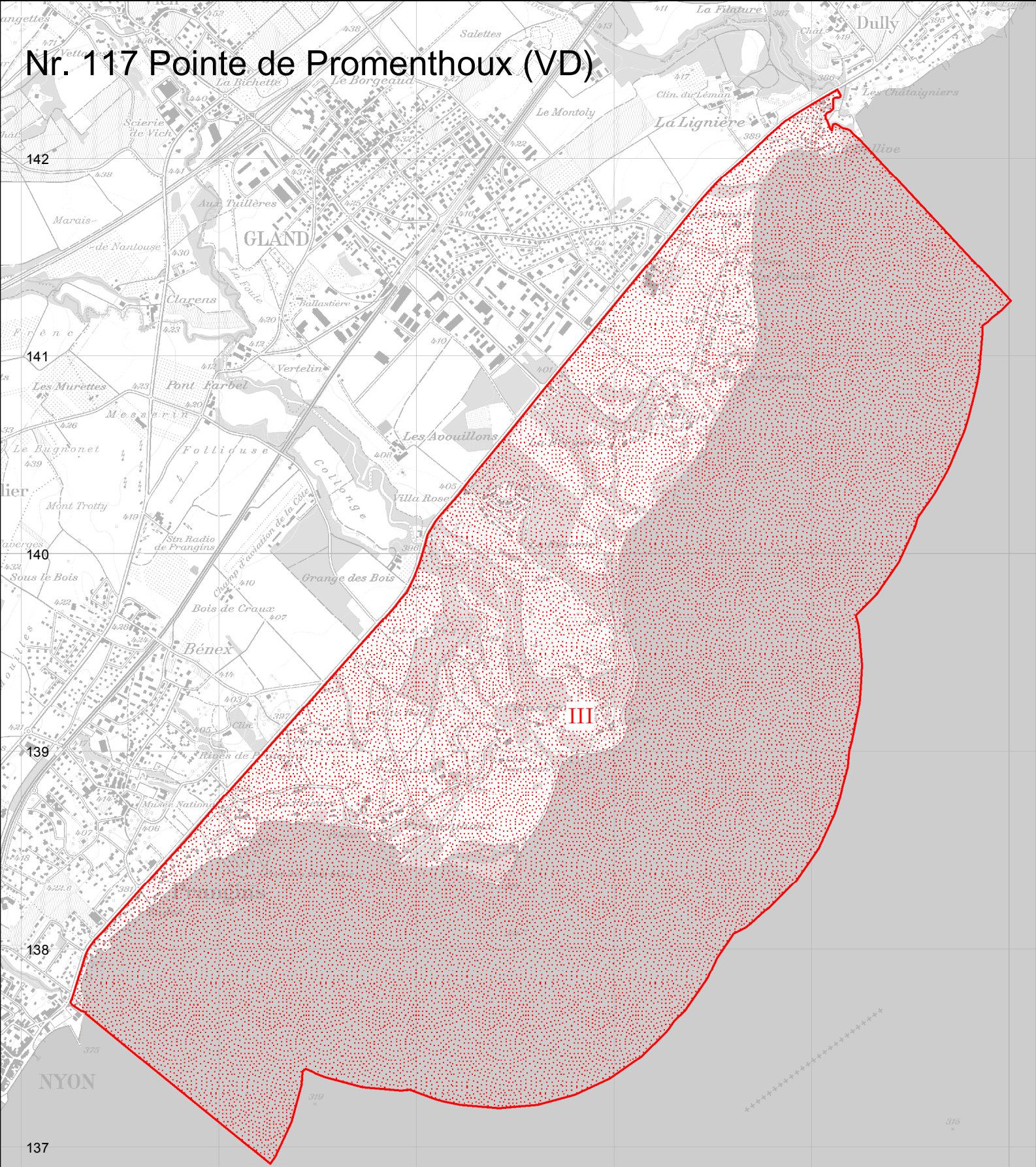
Zielsetzung






Erhaltung des Gebietes als Rast- und Nahrungsplatz für überwinternde Wasservögel.

Besondere Bestimmungen

- Das Fahren mit Drachensegelbrettern und ähnlichen Geräten ist in der Zeit vom 1. April bis 30. September erlaubt.

Nr. 117 Pointe de Promenthoux (VD)



	I	Jagd und Schifffahrt verboten Chasse et navigation interdites
	II	Jagd verboten; Schifffahrt eingeschränkt Chasse interdite; restrictions pour la navigation
	III	Jagd verboten; Schifffahrt nicht eingeschränkt; weitere Bestimmungen nach Art. 2, Abs. 2, Bst. c WZVV Chasse interdite; pas de restrictions pour la navigation; autres dispositions selon art. 2, al. 2, let. c OROEM
	IV	Spezialfälle Cas spéciaux
	V	Wildschadenperimeter Périmètre des dégâts dus au gibier

M 1:25'000

Données numériques PK25

Reproduit avec l'autorisation de l'Office fédéral de topographie © swisstopo (BA091051)

