

DECISION DE CLASSEMENT

de la zone centrale du Parc naturel du Jorat


Commune de Lausanne

La Cheffe de la Division biodiversité et paysage :

Soumis à l'enquête publique à la direction de la culture et du développement urbain du 29 mai 2020 au 29 juin 2020.
L'attestation, au nom de la Municipalité :









Le Syndic : Le Secrétaire :

Approuvé par le Département de l'environnement et de la sécurité :
Lausanne, le **05 JAN. 2021**

La Cheffe du DES:

Béatrice Métraux
Conseillère d'Etat

Echelle 1:5'000

Plan établi conformément aux données cadastrales du 4 novembre 2019 fournies par le service du cadastre de la Ville de Lausanne.
Authentifié le 26 mai 2020
Sébastien Monner, Ingénieur géomètre breveté

- Légende**
-  Périmètre de la décision de classement
 -  Aire forestière
 -  Secteur de protection de la nature et du paysage
 -  Forêt
 -  Limites communales
 -  Chemins et voies autorisés
 -  Constructions (réservoirs)
 -  Constructions (abris)

* Sources : Géodonnées Etat de Valais, Office fédéral de topographie + DGE-FORET

COORDONNÉES GEOGRAPHIQUES MOYENNES E 2'541'900 N 1'159'300

ETAT FONCIER - LISTE DES PROPRIÉTAIRES

N° Parcelle	Propriétaire
15475	Commune de Lausanne
15476	Commune de Lausanne
15486	Commune de Lausanne
15492	Commune de Lausanne
15494	Commune de Lausanne

