

	
	Evaluation de la pollution des sols par les dioxines et furanes
	Tableau récapitulatif des résultats situés sur des parcelles publiques


ID	Commune	Lieu-dit	Type	Parcelle	Propriétaire	Coord E	Coord N	Date prélev.	Profondeur prélev.	Concentration (Soxhlet ngTEQ/kg)
1	Belmont-sur-Lausanne	Ch. de Villars	Agricole	557	Belmont-sur-Lausanne	2'542'623	1'153'773	25.05.2022	0-20 cm	1
2	Belmont-sur-Lausanne	Route de la Louche	Prairie	551	Belmont-sur-Lausanne	2'542'203	1'153'388	25.05.2022	0-20 cm	2
3	Belmont-sur-Lausanne	Rue du Burenos	Prairie	140	Belmont-sur-Lausanne	2'541'193	1'152'242	25.05.2022	0-20 cm	1
4	Belmont-sur-Lausanne	Ch. de la Borne	Prairie	652	Belmont-sur-Lausanne	2'542'616	1'153'133	25.05.2022	0-20 cm	0
5	Belmont-sur-Lausanne	Ch. de la Léchire	Surface en herbe	355	Belmont-sur-Lausanne	2'542'105	1'152'424	25.05.2022	0-20 cm	0
6	Chavannes-près-Renens	La Plaine	Abords terrain de sport en herbe	280	Lausanne	2'533'560	1'153'078	01.06.2022	0-20 cm	1
7	Chavannes-près-Renens	Jardin potager de la garderie	Jardin potager	445	Chavannes-près-Renens	2'533'460	1'153'091	22.03.2022	0-20 cm	0
8	Chavannes-près-Renens	Jardins familiaux de la Plaine	Jardins familiaux	445	Chavannes-près-Renens	2'533'179	1'153'090	22.03.2022	0-20 cm	0
9	Chavannes-près-Renens	Concorde	Jardin potager	161	Chavannes-près-Renens	2'533'770	1'153'826	22.03.2022	0-20 cm	0
10	Chavannes-près-Renens	Parc Pidoux	Parc	204	Chavannes-près-Renens	2'533'698	1'153'923	22.03.2022	0-20 cm	0
11	Chavannes-près-Renens	la Planta	Surface en herbe	205	Chavannes-près-Renens	2'533'590	1'154'132	22.03.2022	0-20 cm	0
12	Chavannes-près-Renens	Parc d'Epenex	Parc	60	Chavannes-près-Renens	2'533'898	1'154'320	22.03.2022	0-20 cm	0
13	Chavannes-près-Renens	Potagers urbains	Jardin potager	48	Chavannes-près-Renens	2'534'038	1'154'087	22.03.2022	0-20 cm	2
14	Chavannes-près-Renens	Champ agriculture	Agricole	340	Chavannes-près-Renens	2'534'162	1'153'407	22.03.2022	0-20 cm	0
15	Epalinges	Centre laboratoire	Surface en herbe	102	Etat de Vaud	2'540'603	1'154'979	14.04.2021	0-5 cm	9
16	Epalinges	Collège du Bois-Murat	Surface en herbe	3	Epalinges	2'539'949	1'155'316	09.06.2021	0-5 cm	13
17	Epalinges	Ch. des Croisettes	Abords place de jeux en herbe	2888	Epalinges	2'540'301	1'154'961	09.06.2021	0-5 cm	6
18	Epalinges	Arzillier	Surface en herbe	922	Etat de Vaud	2'540'550	1'155'300	31.03.2022	0-20 cm	8
19	Epalinges	Bois-de-Ban	Projet de place de jeux	1928	Epalinges	2'540'562	1'156'742	18.08.2021	0-5 cm	1
20	Epalinges	Chaugand	Pavillon scolaire	776	Epalinges	2'540'919	1'156'375	18.08.2021	0-5 cm	3
21	Epalinges	Grand Chemin	Pavillon scolaire	1626	Epalinges	2'541'946	1'155'723	18.08.2021	0-5 cm	2
22	Epalinges	Girarde	Projet d'extension de jardins familiaux	1147	Epalinges	2'541'307	1'155'708	18.08.2021	0-5 cm	4
23	Epalinges	Croix-Blanche	Projet de futurs jardins familiaux	342	Epalinges	2'541'000	1'155'438	18.08.2021	0-5 cm	6
24	Epalinges	Mon-Repos	Garderie	507	Epalinges	2'541'423	1'155'442	18.08.2021	0-5 cm	5
25	Epalinges	Planches	Projet de place de jeux	2582	Epalinges	2'540'996	1'154'798	18.08.2021	0-5 cm	11
26	Epalinges	Collège de Bois Murat	Ecole	3	Epalinges	2'539'953	1'155'271	02.03.2021	0-20 cm	7
27	Epalinges	Croix-Blanche	Surface en herbe	143	Epalinges	2'540'685	1'155'137	02.03.2022	0-20 cm	9
28	Epalinges	Eglise	Prairie	274	Epalinges	2'541'300	1'155'283	02.03.2022	0-20 cm	4
29	Epalinges	Biolleyre	Surface en herbe	466	Epalinges	2'540'667	1'155'805	02.03.2022	0-20 cm	2
30	Epalinges	Bourse des pauvres	Prairie	737	Epalinges	2'540'398	1'156'276	02.03.2022	0-20 cm	8
31	Lausanne	Parc agricole de Victor-Ruffly	Projet de parc agricole	3523	Lausanne	2'539'402	1'153'574	20.01.2021	0-20 cm	54
32	Lausanne	Parc agricole de Victor-Ruffly	Projet de parc agricole	3521	Lausanne	2'539'393	1'153'615	20.01.2021	0-20 cm	43
33	Lausanne	Parc agricole de Victor-Ruffly	Projet de parc agricole	3521	Lausanne	2'539'411	1'153'615	20.01.2021	0-20 cm	55
34	Lausanne	Parc agricole de Victor-Ruffly	Projet de parc agricole	3521	Lausanne	2'539'437	1'153'610	20.01.2021	0-20 cm	47
35	Lausanne	Parc agricole de Victor-Ruffly	Projet de parc agricole	3521	Lausanne	2'539'462	1'153'591	20.01.2021	0-20 cm	58
36	Lausanne	Vallonnette-Nord	Abords terrain de sport en herbe	3318	Lausanne	2'539'450	1'153'247	20.01.2021	0-20 cm	53
37	Lausanne	Devin-Ouest	Talus en herbe	1985	Lausanne	2'539'707	1'153'609	20.01.2021	0-20 cm	31
38	Lausanne	Signal de Sauvabelin	Abords place de jeux en herbe	3012	Lausanne	2'538'680	1'153'715	08.03.2021	0-5 cm	140
39	Lausanne	Plantage Aoste	Plantage	2683	Lausanne	2'538'291	1'154'230	08.03.2021	0-20 cm	42
40	Lausanne	Pré-des-Casernes	Abords place de jeux en herbe	1663	Lausanne	2'537'770	1'153'655	08.03.2021	0-5 cm	6
41	Lausanne	Hermitage - Nord	Parc en herbe	2491	Lausanne	2'538'526	1'153'414	08.03.2021	0-5 cm	43
42	Lausanne	Campagne de l'Hermitage	Abords place de jeux en herbe	2582	Lausanne	2'538'452	1'153'317	08.03.2021	0-5 cm	163
43	Lausanne	Plantage du Vallon	Plantage	2175 et 9198	Lausanne	2'538'492	1'153'104	08.03.2021	0-20 cm	1
44	Lausanne	Place du Nord	Abords place de jeux en herbe	2979	Lausanne	2'538'494	1'153'029	08.03.2021	0-5 cm	121
45	Lausanne	Vallonnette-Sud	Abords terrain de sport en herbe	3318	Lausanne	2'539'415	1'153'185	08.03.2021	0-5 cm	54
46	Lausanne	Promenade de la Sallaz	Abords place de jeux en herbe	3203	Lausanne	2'539'030	1'153'487	08.03.2021	0-5 cm	95

	
	Evaluation de la pollution des sols par les dioxines et furanes
	Tableau récapitulatif des résultats situés sur des parcelles publiques


ID	Commune	Lieu-dit	Type	Parcelle	Propriétaire	Coord E	Coord N	Date prélev.	Profondeur prélev.	Concentration (Soxhlet ngTEQ/kg)
47	Lausanne	Mon-Repos-Ouest	Parc en herbe	6394	Lausanne	2'538'828	1'152'318	09.03.2021	0-5 cm	29
48	Lausanne	Propriété de la Gottettaz	Place de jeu en herbe	6887	Lausanne	2'539'430	1'152'664	09.03.2021	0-5 cm	13
49	Lausanne	Promenade du Devin	Abords place de jeux en herbe	3363	Lausanne	2'539'613	1'153'317	09.03.2021	0-5 cm	55
50	Lausanne	Eglise de la Sallaz	Surface en herbe	7016	Lausanne	2'539'324	1'154'210	09.03.2021	0-5 cm	74
51	Lausanne	Eracom	Parc en herbe	885	Lausanne	2'537'391	1'152'656	13.04.2021	0-5 cm	23
52	Lausanne	Montbenon	Parc en herbe	5812	Lausanne	2'537'702	1'152'391	13.04.2021	0-5 cm	20
53	Lausanne	Promenade Derrière-Bourg	Parc en herbe	6065	Lausanne	2'538'486	1'152'268	13.04.2021	0-5 cm	8
55	Lausanne	Mudac	Parc en herbe	10812	Lausanne	2'538'388	1'152'609	13.04.2021	0-5 cm	38
56	Lausanne	Solitude	Parc en herbe	10417	Lausanne	2'538'591	1'152'602	13.04.2021	0-5 cm	27
57	Lausanne	Château	Talus en herbe	10290	Etat de Vaud	2'538'342	1'152'909	13.04.2021	0-5 cm	368
58	Lausanne	CHUV	Talus boisé	2989	Etat de Vaud	2'538'630	1'152'870	13.04.2021	0-5 cm	89
59	Lausanne	CHUV	Talus en herbe	3206	Etat de Vaud	2'538'920	1'153'155	13.04.2021	0-5 cm	78
60	Lausanne	Hermitage - Sud-Est	Parc en herbe	2230	Lausanne	2'538'561	1'153'200	13.04.2021	0-5 cm	243
61	Lausanne	Borde	Abords terrain de sport en herbe	2908	Lausanne	2'538'236	1'153'325	15.04.2021	0-5 cm	113
62	Lausanne	Ancien-Stand	Abords place de jeux et terrain de sport en herbe	2542	Lausanne	2'537'884	1'154'016	15.04.2021	0-5 cm	55
63	Lausanne	Bois-Mermet-Est	Forêt	2645	Lausanne	2'537'987	1'154'435	15.04.2021	0-5 cm	28
65	Lausanne	Sauvabelin-Nord	Parc animalier en herbe	3014	Lausanne	2'538'558	1'154'480	15.04.2021	0-5 cm	10
66	Lausanne	Sauvabelin-Centre	Forêt	20061	Lausanne	2'538'837	1'154'222	15.04.2021	0-5 cm	85
67	Lausanne	Ch. de la Lisière	Talus en herbe	2044	Lausanne	2'538'535	1'153'879	15.04.2021	0-5 cm	75
68	Lausanne	Sauvabelin-Sud	Forêt	20061	Lausanne	2'538'965	1'153'801	15.04.2021	0-5 cm	332
69	Lausanne	Rouveraie	Abords terrain de sport en herbe	3035	Lausanne	2'538'285	1'153'759	15.04.2021	0-5 cm	74
70	Lausanne	Collège de la Colline	Abords terrain de jeux en herbe	1687	Lausanne	2'538'027	1'153'109	15.04.2021	0-5 cm	52
71	Lausanne	Mon-Repos-Est	Parc en herbe	6394	Lausanne	2'539'009	1'152'191	14.04.2021	0-5 cm	18
72	Lausanne	Ch. de Beau-Val	Forêt	6847	Lausanne	2'539'657	1'152'783	14.04.2021	0-5 cm	24
73	Lausanne	Ch. de la Fauvette	Surface en herbe	4056	Lausanne	2'540'001	1'153'193	14.04.2021	0-5 cm	22
74	Lausanne	Ch. du Devin-Est	Talus en herbe	1960	Lausanne	2'539'948	1'153'773	14.04.2021	0-5 cm	43
75	Lausanne	Rte de la Feuillère	Surface en herbe	DP476	Lausanne	2'539'630	1'154'054	14.04.2021	0-5 cm	27
76	Lausanne	Boissonnet	Surface en herbe	7306	Lausanne	2'539'073	1'154'498	14.04.2021	0-5 cm	25
77	Lausanne	Fiches-Nord	Abords place de jeux en herbe	7277	Lausanne	2'539'778	1'154'263	14.04.2021	0-5 cm	58
78	Lausanne	Jonction Lausanne-	Surface en herbe	DP158	Confédération Suisse	2'540'005	1'154'613	14.04.2021	0-5 cm	18
79	Lausanne	Cigale	Abords place de jeux en herbe	7490	Lausanne	2'539'521	1'155'030	16.04.2021	0-5 cm	18
80	Lausanne	Boveresses	Abords place de jeux en herbe	7073	Lausanne	2'540'592	1'154'290	16.04.2021	0-5 cm	8
81	Lausanne	Coteau-Fleuri	Abords place de jeux en herbe	7424	Lausanne	2'540'255	1'154'111	16.04.2021	0-5 cm	9
82	Lausanne	Rovéréaz	Exploitation agricole	3822	Lausanne	2'540'494	1'153'767	15.04.2021	0-5 cm	13
83	Lausanne	Rovéréaz Est	Agricole	3926	Lausanne	2'540'895	1'153'592	09.06.2021	0-5 cm	9
84	Lausanne	Rovéréaz Sud	Agricole	3437	Lausanne	2'540'488	1'153'261	09.06.2021	0-5 cm	6
85	Lausanne	Av. de Chailly	Surface en herbe	9230	Lausanne	2'540'020	1'152'691	09.06.2021	0-5 cm	16
86	Lausanne	Ch. de la Vuachère	Forêt	19453	Lausanne	2'539'750	1'152'307	09.06.2021	0-5 cm	18
87	Lausanne	Promenade Jean-Jacques	Abords place de jeux en herbe	6366	Lausanne	2'539'229	1'151'908	09.06.2021	0-5 cm	12
88	Lausanne	Promenade de Messidor	Abords place de jeux en herbe	6252	Lausanne	2'538'811	1'151'904	09.06.2021	0-5 cm	12
89	Lausanne	Place de Milan	Abords place de jeux en herbe	5081	Lausanne	2'537'455	1'151'897	08.06.2021	0-5 cm	40
90	Lausanne	Colline du Languedoc	Surface en herbe	4595	Lausanne	2'536'785	1'152'303	08.06.2021	0-5 cm	5
91	Lausanne	Collège du Belvédère	Surface en herbe	478	Lausanne	2'537'050	1'152'422	08.06.2021	0-5 cm	16
92	Lausanne	Av. Recordon	Surface en herbe	387	Lausanne	2'536'921	1'152'972	08.06.2021	0-5 cm	16
93	Lausanne	Promenade Château-de-	Abords place de jeux en herbe	1380	Lausanne	2'537'601	1'153'164	08.06.2021	0-5 cm	18
94	Lausanne	Observatoire de la Pontaise	Surface en herbe	1963	Lausanne	2'537'548	1'153'745	08.06.2021	0-5 cm	44
95	Lausanne	Gratta-Paille	Surface en herbe	2358	Lausanne	2'536'878	1'154'423	08.06.2021	0-5 cm	5

	
	Evaluation de la pollution des sols par les dioxines et furanes
	Tableau récapitulatif des résultats situés sur des parcelles publiques


ID	Commune	Lieu-dit	Type	Parcelle	Propriétaire	Coord E	Coord N	Date prélev.	Profondeur prélev.	Concentration (Soxhlet ngTEQ/kg)
96	Lausanne	Blécherette	Abords place de jeux en herbe	2403	Lausanne	2'537'265	1'154'809	08.06.2021	0-5 cm	13
97	Lausanne	Ch. du Petit-Flon	Forêt	2425	Lausanne	2'537'610	1'154'938	08.06.2021	0-5 cm	17
98	Lausanne	Sauvabelin-Nord-Ouest	Forêt	20062	Lausanne	2'538'588	1'154'798	08.06.2021	0-5 cm	37
99	Lausanne	Collège de Grand-Vennes	Surface en herbe	7074	Lausanne	2'539'272	1'154'857	09.06.2021	0-5 cm	10
100	Lausanne	Bois-Mermet-Nord	Forêt	2542	Lausanne	2'537'870	1'154'414	08.06.2021	0-5 cm	70
101	Lausanne	Bois-Mermet-Sud	Forêt	2542	Lausanne	2'537'942	1'154'149	08.06.2021	0-5 cm	103
102	Lausanne	Sauvabelin 1	Forêt	20063	Lausanne	2'538'706	1'154'403	08.06.2021	0-5 cm	56
103	Lausanne	Sauvabelin 2	Forêt	3014	Lausanne	2'538'602	1'154'213	08.06.2021	0-5 cm	353
104	Lausanne	Sauvabelin 3	Forêt	3014	Lausanne	2'538'739	1'153'996	08.06.2021	0-5 cm	171
105	Lausanne	Sauvabelin 4	Forêt	2209	Lausanne	2'538'776	1'153'590	08.06.2021	0-5 cm	285
106	Lausanne	Collège de Béthusy	Surface en herbe	3074	Lausanne	2'538'860	1'152'704	09.06.2021	0-5 cm	23
107	Lausanne	Av. de Beaumont	Abords place de jeux en herbe	3117	Lausanne	2'539'203	1'152'776	09.06.2021	0-5 cm	12
108	Lausanne	Réservoir de Montalègre	Surface en herbe	6433	Lausanne	2'539'182	1'152'488	09.06.2021	0-5 cm	20
109	Lausanne	Ch. Simplemont	Forêt	3006	Lausanne	2'539'515	1'152'253	09.06.2021	0-5 cm	13
110	Lausanne	Colline de Montriond	Talus en herbe (foin)	5081	Lausanne	2'537'407	1'151'757	08.07.2021	0-5 cm	20
111	Lausanne	Campagne des Cèdres	Surface en herbe (pâturage)	5084	Etat de Vaud	2'537'251	1'151'513	08.07.2021	0-5 cm	21
112	Lausanne	Montbenon Sud	Talus en herbe (pâturage)	5813	Lausanne	2'537'543	1'152'386	08.07.2021	0-5 cm	27
113	Lausanne	Valency Ouest	Surface en herbe	645	Lausanne	2'536'309	1'153'403	08.07.2021	0-5 cm	8
114	Lausanne	Golf de Lausanne	Golf	15485	Lausanne	2'541'101	1'156'955	24.05.2022	0-20 cm	5
115	Lausanne	Chalet à Matthey	Prairie	15135	Lausanne	2'542'490	1'155'478	23.05.2022	0-20 cm	8
116	Lausanne	Rte du Jorat	Prairie	15076	Lausanne	2'541'842	1'155'138	23.05.2022	0-20 cm	7
117	Lausanne	Ch. du Bois de la Chandelar	Agricole	15236	Lausanne	2'542'353	1'155'024	25.05.2022	0-20 cm	3
118	Lausanne	Ch. du Praz d'Eau	Surface en herbe	15486	Lausanne	2'541'804	1'157'317	30.05.2022	0-20 cm	5
119	Lausanne	Route de la Claie aux	Prairie	15225	Lausanne	2'543'259	1'155'342	30.05.2022	0-20 cm	2
120	Lausanne	Ferme de Rovéréaz	Poulailler dans verger	3926	Lausanne	2'540'848	1'153'764	03.06.2022	0 - 5 cm	10
121	Lausanne	Rte de Praz-Gillard	Prairie	15248	Lausanne	2'543'232	1'156'366	17.06.2022	0-20 cm	2
122	Lausanne	Signal de Sauvabelin	Abords place de jeux en herbe	3012	Lausanne	2'538'680	1'153'715	01.07.2021	0-5 cm	133
123	Lausanne	Signal de Sauvabelin	Abords place de jeux en herbe	3012	Lausanne	2'538'680	1'153'715	01.07.2021	5-10 cm	156
124	Lausanne	Dépôt Plaines-du-Loup PPA1	Tas de terre	2394	Lausanne	2'536'961	1'154'532	15.06.2021	-	9
125	Lausanne	Dépôts Grand-Vennes	Tas de terre	DP 137	OFROU	2'539'086	1'154'897	14.06.2021	-	0
126	Lausanne	Dépôts Grand-Vennes	Tas de terre	DP 137	OFROU	2'539'086	1'154'897	17.05.2022	-	0
127	Lausanne	Signal de Sauvabelin	Abords place de jeux en herbe	3012	Lausanne	2'538'680	1'153'715	01.07.2021	10-20 cm	107
128	Lausanne	Signal de Sauvabelin	Abords place de jeux en herbe	3012	Lausanne	2'538'680	1'153'715	01.07.2021	20-30 cm	42
129	Lausanne	Signal de Sauvabelin	Abords place de jeux en herbe	3012	Lausanne	2'538'680	1'153'715	01.07.2021	30-50 cm	6
130	Lausanne	Parc agricole de Victor-Ruffly	Projet de parc agricole	3521 et 3523	Lausanne	2'539'422	1'153'603	24.02.2021	0-20 cm	53
131	Lausanne	Parc agricole de Victor-Ruffly	Projet de parc agricole	3521 et 3523	Lausanne	2'539'422	1'153'603	24.02.2021	20-30 cm	41
132	Lausanne	Parc agricole de Victor-Ruffly	Projet de parc agricole	3521 et 3523	Lausanne	2'539'422	1'153'603	24.02.2021	30-50 cm	5
133	Lausanne	Campagne de l'Hermitage	Abords place de jeux en herbe	2582	Lausanne	2'538'452	1'153'317	01.07.2021	0-5 cm	181
134	Lausanne	Campagne de l'Hermitage	Abords place de jeux en herbe	2582	Lausanne	2'538'452	1'153'317	01.07.2021	5-10 cm	213
135	Lausanne	Campagne de l'Hermitage	Abords place de jeux en herbe	2582	Lausanne	2'538'452	1'153'317	01.07.2021	10-20 cm	95
136	Lausanne	Campagne de l'Hermitage	Abords place de jeux en herbe	2582	Lausanne	2'538'452	1'153'317	01.07.2021	20-30 cm	25
137	Lausanne	Campagne de l'Hermitage	Abords place de jeux en herbe	2582	Lausanne	2'538'452	1'153'317	01.07.2021	30-50 cm	5
138	Lausanne	Vennes - Ecole prof.	Surface en herbe	7311	Etat de Vaud	2'540'435	1'154'530	08.07.2021	0-10 cm	15
139	Lausanne	Vennes - Ecole prof.	Surface en herbe	7311	Etat de Vaud	2'540'435	1'154'530	08.07.2021	10-30 cm	17
140	Lausanne	Vennes - Ecole prof.	Surface en herbe	7311	Etat de Vaud	2'540'435	1'154'530	08.07.2021	30-50 cm	2
141	Lausanne	Signal de Sauvabelin -	potager	3012	Lausanne	2'538'766	1'153'727	11.10.2022	0-20 cm	11

	
	Evaluation de la pollution des sols par les dioxines et furanes
	Tableau récapitulatif des résultats situés sur des parcelles publiques


ID	Commune	Lieu-dit	Type	Parcelle	Propriétaire	Coord E	Coord N	Date prélev.	Profondeur prélev.	Concentration (Soxhlet ngTEQ/kg)
142	Lausanne	Signal de Sauvabelin -	potager	3012	Lausanne	2'538'755	1'153'727	11.10.2022	0-20 cm	4
143	Lausanne	Vennes - Ecole prof.	Surface en herbe	7311	Etat de Vaud	2'540'457	1'154'540	12.10.2021	10-30 cm	14
144	Lausanne	Vennes - Ecole prof.	Surface en herbe	7311	Etat de Vaud	2'540'457	1'154'540	12.10.2021	0-10 cm	17
145	Lausanne	Vennes - Ecole prof.	Surface en herbe	7311	Etat de Vaud	2'540'457	1'154'540	12.10.2021	30-50 cm	8
146	Lausanne	La Rama	Surface en herbe	15545	Lausanne	2'540'476	1'160'394	11.05.2022	0-5 cm	0
147	Lausanne	La Rama	Surface en herbe	15545	Lausanne	2'540'473	1'160'429	11.05.2022	0-5 cm	0
148	Lausanne	La Rama	Agricole	15545	Lausanne	2'540'580	1'160'379	11.05.2022	0-5 cm	0
149	Lausanne	La Rama	Surface en herbe	15545	Lausanne	2'540'490	1'160'301	11.05.2022	0-5 cm	0
150	Lausanne	Plantage de Victor-Ruffy	Plantage	3318	Lausanne	2'539'395	1'153'128	01.03.2021	0-20 cm	23
151	Lausanne	Plantage de Victor-Ruffy	Plantage	3318	Lausanne	2'539'395	1'153'128	08.03.2021	0-20 cm	44
152	Lausanne	Collège de Pierrefleur	Potager en bac, sur sol en place	2327	Lausanne	2'536'932	1'153'966	03.03.2022	0-5 cm	13
153	Lausanne	Rue de la Pontaise 15	Jardin potager en bute	2172	Lausanne	2'537'932	1'153'453	03.03.2022	0-20 cm	0
154	Lausanne	Av. de la Harpe	Jardin	5402	Lausanne	2'537'543	1'151'185	04.04.2022	0-20 cm	6
155	Lausanne	Prairie 16	Jardin	4347	CPEV	2'535'880	1'152'768	04.07.2022	0-20 cm	4
156	Lausanne	Collège Val d'Angrogne	futur potager	6500	Confédération Suisse	2'539'666	1'152'547	09.12.2022	0-20 cm	8
157	Lausanne	Collège du Riolet	futur potager	6712	Lausanne	2'540'248	1'152'555	09.12.2022	0-20 cm	10
158	Lausanne	Collège de la Croix-d'Ouchy	Jardin	5445	Lausanne	2'537'851	1'151'367	04.04.2022	0-20 cm	1
159	Lausanne	Promenade de la Sallaz	Abords place de jeux en herbe	3203	Lausanne	2'539'030	1'153'487	01.07.2021	0-5 cm	141
160	Lausanne	Promenade de la Sallaz	Abords place de jeux en herbe	3203	Lausanne	2'539'030	1'153'487	01.07.2021	5-10 cm	147
161	Lausanne	Promenade de la Sallaz	Abords place de jeux en herbe	3203	Lausanne	2'539'030	1'153'487	01.07.2021	10-20 cm	143
162	Lausanne	Promenade de la Sallaz	Abords place de jeux en herbe	3203	Lausanne	2'539'030	1'153'487	01.07.2021	20-30 cm	165
163	Lausanne	Promenade de la Sallaz	Abords place de jeux en herbe	3203	Lausanne	2'539'030	1'153'487	01.07.2021	30-50 cm	56
164	Lausanne	Barre 14	Potager en pleine terre	2926	Lausanne	2'538'439	1'153'074	15.03.2022	0-20 cm	222
165	Lausanne	Bergières 1	Potager en pleine terre	1395	Lausanne	2'537'706	1'153'154	08.03.2022	0-20 cm	28
166	Lausanne	Bergières 21	Potager en pleine terre	1287	Lausanne	2'537'381	1'153'315	08.03.2022	0-20 cm	10
167	Lausanne	Blécherette 1	Agricole	2394	Lausanne	2'536'830	1'155'067	juin.21	0-20 cm	5
168	Lausanne	Blécherette 2	Agricole	2394	Lausanne	2'536'835	1'155'286	juin.21	0-20 cm	6
169	Lausanne	Blécherette 3	Agricole	2394	Lausanne	2'536'924	1'155'594	juin.21	0-20 cm	5
170	Lausanne	Blécherette 4	Agricole	2394	Lausanne	2'536'881	1'155'672	juin.21	0-20 cm	3
171	Lausanne	Bois-des-Bioles	Jardins familiaux	7457	Lausanne	2'540'881	1'154'186	28.02.2022	0-20 cm	8
172	Lausanne	Bois-des-Bioles	Jardins familiaux	7457	Lausanne	2'541'007	1'154'165	28.02.2022	0-20 cm	8
173	Lausanne	Bois-Gentil	Jardins familiaux	2475	Lausanne	2'537'527	1'154'483	11.03.2022	0-20 cm	22
174	Lausanne	Bois-gentil 12-30	Potager en pleine terre	2542	Lausanne	2'537'721	1'154'298	11.03.2022	0-20 cm	32
175	Lausanne	Champ-Thenoz	Jardins familiaux	1958, 1960 et 4186	Lausanne	2'539'993	1'153'855	04.03.2022	0-20 cm	18
176	Lausanne	Champ-Thenoz	Jardins familiaux	1958, 1960 et 4185	Lausanne	2'539'996	1'153'804	04.03.2022	0-20 cm	19
177	Lausanne	Champ-Thenoz	Jardins familiaux	1958, 1960 et 4186	Lausanne	2'539'939	1'153'792	04.03.2022	0-20 cm	23
178	Lausanne	Chissiez 4	Potager en pleine terre	5732	Lausanne	2'539'358	1'151'711	09.03.2022	0-20 cm	13
179	Lausanne	CHUV	Surface en herbe	3206	Etat de Vaud	2'538'919	1'153'200	23.06.2021	0-5 cm	45
180	Lausanne	CHUV	Parc en herbe	3200	Etat de Vaud	2'539'084	1'153'072	23.06.2021	0-5 cm	72
181	Lausanne	CHUV	Parc en herbe	3199	Etat de Vaud	2'539'089	1'152'994	23.06.2021	0-5 cm	53
182	Lausanne	CHUV	Surface en herbe	3171	Etat de Vaud	2'539'053	1'152'871	23.06.2021	0-5 cm	81
183	Lausanne	CHUV	Parc en herbe	3171	Etat de Vaud	2'539'110	1'152'807	23.06.2021	0-5 cm	59
184	Lausanne	CHUV	Surface en herbe	2989	Etat de Vaud	2'538'702	1'152'708	23.06.2021	0-5 cm	71
185	Lausanne	CHUV	Surface en herbe	2989	Etat de Vaud	2'538'632	1'152'695	23.06.2021	0-5 cm	85
186	Lausanne	CHUV	Talus boisé	2989	Etat de Vaud	2'538'686	1'152'763	23.06.2021	0-5 cm	70

	
	Evaluation de la pollution des sols par les dioxines et furanes
	Tableau récapitulatif des résultats situés sur des parcelles publiques


ID	Commune	Lieu-dit	Type	Parcelle	Propriétaire	Coord E	Coord N	Date prélev.	Profondeur prélev.	Concentration (Soxhlet ngTEQ/kg)
187	Lausanne	CHUV	Parc en herbe	2989	Etat de Vaud	2'538'665	1'152'881	23.06.2021	0-5 cm	29
188	Lausanne	CHUV	Parc en herbe	2989	Etat de Vaud	2'538'730	1'152'890	23.06.2021	0-5 cm	43
189	Lausanne	CHUV	Talus en herbe	2989	Etat de Vaud	2'538'645	1'152'948	23.06.2021	0-5 cm	115
190	Lausanne	CHUV	Talus en herbe	3171, 10941 et 9024	Etat de Vaud et Lausanne	2'538'805	1'152'970	23.06.2021	0-5 cm	47
191	Lausanne	CHUV	Surface en herbe	2989	Etat de Vaud	2'538'787	1'153'009	23.06.2021	0-5 cm	79
192	Lausanne	Devin 28	Potager en pleine terre	3543	Lausanne	2'539'670	1'153'547	08.03.2022	0-20 cm	6
193	Lausanne	Devin 49b	Potager en pleine terre	3540	Lausanne	2'539'675	1'153'586	08.03.2022	0-20 cm	51
194	Lausanne	Barre collège	Surface en herbe	2908	Lausanne	2'538'236	1'153'325	28.03.2022	0-20 cm	122
195	Lausanne	Barre collège	Surface en herbe	2908	Lausanne	2'538'236	1'153'325	28.03.2022	20-35 cm	102
196	Lausanne	Eterpey	Jardins familiaux	7374	Lausanne	2'540'573	1'154'177	04.03.2022	0-20 cm	10
197	Lausanne	Fauquez 29-43 sud	Potager en bac	20300	Lausanne	2'538'209	1'153'878	09.03.2022	0-20 cm	60
198	Lausanne	Fauquez 29-43 nord	Potager en pleine terre	20300	Lausanne	2'538'194	1'153'905	09.03.2022	0-20 cm	115
199	Lausanne	Fauquez 29-43 sud	Potager en pleine terre	20300	Lausanne	2'538'189	1'153'877	09.03.2022	0-20 cm	110
200	Lausanne	Fauquez 29-43 nord	Potager en pleine terre	2729	Lausanne	2'538'132	1'153'907	09.03.2022	0-20 cm	96
201	Lausanne	Fauquez 29-43 sud	Potager en pleine terre	2729	Lausanne	2'538'116	1'153'874	09.03.2022	0-20 cm	105
202	Lausanne	Hermitage - Tribunal	Surface en herbe	2956	Etat de Vaud	2'538'587	1'153'551	18.08.2021	50-160 cm	52
203	Lausanne	Hermitage - Tribunal	Surface en herbe	2956	Etat de Vaud	2'538'587	1'153'551	18.08.2021	50-180 cm	3
204	Lausanne	Hermitage - Tribunal	Surface en herbe	2956	Etat de Vaud	2'538'582	1'153'542	22.06.2021	0-20 cm	61
205	Lausanne	Hermitage - Tribunal	Surface en herbe	2956	Etat de Vaud	2'538'582	1'153'542	22.06.2021	30-50 cm	56
206	Lausanne	Hermitage - Tribunal	Surface en herbe	2956	Etat de Vaud	2'538'592	1'153'564	22.06.2021	0-20 cm	62
207	Lausanne	Hermitage - Tribunal	Surface en herbe	2956	Etat de Vaud	2'538'592	1'153'564	22.06.2021	30-50 cm	60
208	Lausanne	Hermitage - Tribunal	Surface en herbe	2956	Etat de Vaud	2'538'586	1'153'603	22.06.2021	0-20 cm	22
209	Lausanne	Hermitage - Tribunal	Surface en herbe	2956	Etat de Vaud	2'538'586	1'153'603	22.06.2021	30-50 cm	8
210	Lausanne	Hermitage - Tribunal	Surface en herbe	2956	Etat de Vaud	2'538'549	1'153'557	18.08.2021	0-20 cm	100
211	Lausanne	Hermitage - Tribunal	Surface en herbe	2956	Etat de Vaud	2'538'549	1'153'557	18.08.2021	30-50 cm	101
212	Lausanne	Hermitage - Tribunal	Surface en herbe	2956	Etat de Vaud	2'538'549	1'153'557	18.08.2021	55-80 cm	0
213	Lausanne	Hermitage - Tribunal	Surface en herbe	2956	Etat de Vaud	2'538'594	1'153'582	18.08.2021	0-20 cm	26
214	Lausanne	Hermitage - Tribunal	Surface en herbe	2956	Etat de Vaud	2'538'594	1'153'582	18.08.2021	30-50 cm	44
215	Lausanne	Pontaise 18	APEMS	2099	Caisse de pension CPEV	2'538'007	1'153'483	15.06.2021	0-5 cm	111
216	Lausanne	Sallaz Village	APEMS	7046 et 7047	Lausanne	2'539'265	1'154'035	15.06.2021	0-5 cm	92
217	Lausanne	Collège de la Sallaz	Ecole	3373	Lausanne	2'539'140	1'153'454	14.06.2021	0-5 cm	189
218	Lausanne	Collège de la Rouvraie	Ecole	2114	Lausanne	2'538'294	1'153'662	14.06.2021	0-5 cm	237
219	Lausanne	Ancien-Stand	Place de jeux	2542	Lausanne	2'537'755	1'153'965	15.06.2021	0-5 cm	41
220	Lausanne	Bellevaux-Dessous	Place de jeux	2729	Lausanne	2'538'138	1'153'955	14.06.2021	0-5 cm	6
221	Lausanne	Clamadour	Place de jeux	3329	Lausanne	2'539'484	1'153'178	14.06.2021	0-5 cm	68
222	Lausanne	Collège Druey	Place de jeux	1749	Lausanne	2'537'888	1'153'342	10.06.2021	0-5 cm	35
223	Lausanne	Faverges	Place de jeux	5706	Lausanne	2'539'159	1'151'689	10.06.2021	0-5 cm	9
224	Lausanne	Parc Denantou	Place de jeux	5616	Lausanne	2'538'716	1'150'810	10.06.2021	0-5 cm	4
225	Lausanne	Pré-du-Marché	Place de jeux	1512	Lausanne	2'537'942	1'152'801	10.06.2021	0-5 cm	5
226	Lausanne	Rongimel	Place de jeux	5480	Lausanne	2'538'171	1'151'709	10.06.2021	0-5 cm	6
227	Lausanne	Square Riant-Mont	Place de jeux	DP 1139	Lausanne	2'538'165	1'153'029	15.06.2021	0-5 cm	45
228	Lausanne	Collège de Cour	Place de jeux	4885	Lausanne	2'536'793	1'151'990	10.06.2021	0-5 cm	32
230	Lausanne	Promenade de la Solitude	Place de jeux	10417	Lausanne	2'538'568	1'152'627	10.06.2021	0-5 cm	41
231	Lausanne	Vallée de la Jeunesse	Place de jeux	4304	Lausanne	2'536'010	1'152'544	10.06.2021	0-5 cm	6
232	Lausanne	Bois-Gentil	Garderie	2872	Etat de Vaud	2'538'391	1'153'736	14.06.2021	0-5 cm	1
233	Lausanne	Falaises	Garderie	3201	Lausanne	2'538'806	1'153'272	14.06.2021	0-5 cm	3

	
	Evaluation de la pollution des sols par les dioxines et furanes
	Tableau récapitulatif des résultats situés sur des parcelles publiques


ID	Commune	Lieu-dit	Type	Parcelle	Propriétaire	Coord E	Coord N	Date prélev.	Profondeur prélev.	Concentration (Soxhlet ngTEQ/kg)
234	Lausanne	Grenette	Garderie	10283	Lausanne	2'538'204	1'152'860	15.06.2021	0-5 cm	3
235	Lausanne	Madeleine	Garderie	10217	Lausanne	2'538'224	1'152'688	15.06.2021	0-5 cm	221
236	Lausanne	Madeleine	Garderie	10217	Lausanne	2'538'225	1'152'689	22.06.2022	5-15 cm	264
237	Lausanne	Madeleine	Garderie	10217	Lausanne	2'538'225	1'152'689	22.06.2022	15-30 cm	183
238	Lausanne	Madeleine	Garderie	10217	Lausanne	2'538'225	1'152'689	22.06.2022	30-50 cm	30
239	Lausanne	Petit-Vennes	Garderie	7299	Lausanne	2'539'582	1'154'441	15.06.2021	0-5 cm	23
240	Lausanne	Falaises potagers	Potager et plantation	3203	Lausanne	2'538'908	1'153'373	14.06.2021	0-5 cm	5
241	Lausanne	Vanil potager	Potager et plantation	9135	Lausanne	2'539'290	1'151'626	10.06.2021	0-5 cm	6
242	Lausanne	Plaines-du-Loup potager	Potager et plantation	20828	Lausanne	2'537'361	1'154'377	15.06.2021	0-5 cm	15
243	Lausanne	Sauvabelin - Bauge aux	Parc animalier	3014	Lausanne	2'538'509	1'154'399	15.06.2021	0-5 cm	13
244	Lausanne	Piotet potager	Potager et plantation	2172	Lausanne	2'537'928	1'153'423	14.06.2021	0-5 cm	6
245	Lausanne	Désert plantation	Potager et plantation	2301	Lausanne	2'536'661	1'154'635	10.06.2021	0-5 cm	5
246	Lausanne	Levant plantation	Potager et plantation	6601	Lausanne	2'539'736	1'152'062	10.06.2021	0-5 cm	4
247	Lausanne	Boissonnet plantation	Potager et plantation	7306	Lausanne	2'539'081	1'154'540	14.06.2021	0-5 cm	11
248	Lausanne	Cerisier plantation	Potager et plantation	1870	Lausanne	2'537'243	1'153'371	10.06.2021	0-5 cm	16
249	Lausanne	Bourdonnette plantation	Potager et plantation	4206	Lausanne	2'534'754	1'152'817	10.06.2021	0-5 cm	3
250	Lausanne	Vallon b plantation	Potager et plantation	2230 et 9177	Lausanne	2'538'536	1'153'129	14.06.2021	0-5 cm	5
251	Lausanne	Valency plantation	Potager et plantation	645et 663	Lausanne	2'536'288	1'153'403	10.06.2021	0-5 cm	4
252	Lausanne	Juls	Potager et plantation	3014	Lausanne	2'538'396	1'154'118	14.06.2021	0-5 cm	34
253	Lausanne	Pavement	Place jeux	3014	Lausanne	2'538'330	1'154'435	14.06.2021	0-5 cm	37
254	Lausanne	Fiches Nord sud	Place jeux	7277	Lausanne	2'539'823	1'154'272	15.06.2021	0-5 cm	14
255	Lausanne	Cour plantation	Potager et plantation	4885	Lausanne	2'536'820	1'151'990	19.08.2021	0-5 cm	6
256	Lausanne	La Harpe plantation	Potager et plantation	5081	Lausanne	2'537'580	1'151'700	19.08.2021	0-5 cm	18
257	Lausanne	Prélaz plantation	Potager et plantation	353	Lausanne	2'536'920	1'153'143	19.08.2021	0-5 cm	8
258	Lausanne	Praz-Séchaud plantation	Potager et plantation	7359	Caisse de pensions CPCL	2'540'550	1'154'330	19.08.2021	0-5 cm	5
259	Lausanne	Solitude potagers	Potagers	10417	Lausanne	2'538'600	1'152'588	sept.21	30-50 cm	6
260	Lausanne	Grey plantation	Plantages	2394	Lausanne	2'536'948	1'154'489	déc.21	30-50 cm	5
261	Lausanne	Collège de Pierrefleur	Potagers scolaire	2327	Lausanne	2'536'936	1'153'927	02.03.2022	1-15 cm	13
262	Lausanne	Pontaise 15	Potager et plantation	2172	Lausanne	2'537'930	1'153'426	02.03.2022	1-25 cm	0
263	Lausanne	Route du Jorat	Surface en herbe	15045	Lausanne	2'541'615	1'154'613	02.03.2022	1-20 cm	8
266	Lausanne	Parking Bellefontaine	Surface en herbe	6164	Lausanne	2'538'610	1'152'058	02.06.2022	0-10 cm	40
267	Lausanne	Parking Bellefontaine	Bacs avec buissons	6164	Lausanne	2'538'610	1'152'058	02.06.2022	0-15 cm	6
268	Lausanne	ferme du Solitaire	Poulailler	2396	Lausanne	2'537'075	1'155'805	15.12.2022	0-5 cm	2
269	Lausanne	Rouvraie	Bacs	2818	Lausanne	2'538'271	1'153'643	07.12.2022	0-20 cm	0
270	Lausanne	Montoie	Pleine terre	4624	Lausanne	2'536'465	1'152'316	09.12.2022	0-20 cm	7
271	Lausanne	Malley	Pleine terre	4304	Lausanne	2'535'966	1'152'761	09.12.2022	0-20 cm	1
272	Lausanne	Beaulieu	Bacs	DP1108	Lausanne	2'537'622	1'152'968	07.12.2022	0-20 cm	0
273	Lausanne	Villamont	Bacs	6073	Lausanne	2'538'571	1'152'254	07.12.2022	0-20 cm	1
274	Lausanne	Av. de France	Bacs	DP1116 et DP1118	Lausanne	2'537'330	1'153'048	07.12.2022	0-20 cm	1
276	Lausanne	Aimé-Steinlen	Pleine terre	DP1013	Lausanne	2'536'623	1'153'800	07.12.2022	0-20 cm	5
277	Lausanne	Béthusy	Bacs	3074	Lausanne	2'538'907	1'152'533	07.12.2022	0-20 cm	1
278	Lausanne	Léman	Pleine terre	5759	Lausanne	2'539'739	1'151'669	09.12.2022	0-20 cm	9
279	Lausanne	Léman	Bacs	5759	Lausanne	2'539'739	1'151'669	09.12.2022	0-20 cm	2
280	Lausanne	Belvédère	Pleine terre	478	Lausanne	2'537'155	1'152'442	09.12.2022	0-20 cm	9
281	Lausanne	Madeleine	Garderie	10217	Lausanne	2'538'233	1'152'691	17.05.2022	0-25 cm	217
282	Lausanne	Mayoresses	Jardins familiaux	3777 et 3778	Lausanne	2'540'210	1'153'748	04.03.2022	0-20 cm	16

	
	Evaluation de la pollution des sols par les dioxines et furanes
	Tableau récapitulatif des résultats situés sur des parcelles publiques

ID	Commune	Lieu-dit	Type	Parcelle	Propriétaire	Coord E	Coord N	Date prélev.	Profondeur prélev.	Concentration (Soxhlet ngTEQ/kg)
283	Lausanne	Mont d'or 11-13	Potager en bac	5006	Lausanne	2'537'328	1'151'992	10.03.2022	0-20 cm	1
284	Lausanne	Montmeillan 16	Potager en pleine terre	3013	Lausanne	2'538'919	1'153'611	09.03.2022	0-20 cm	183
285	Lausanne	Montriond	Jardins familiaux	5081	Lausanne	2'537'545	1'151'724	07.03.2022	0-20 cm	25
286	Lausanne	Montriond	Jardins familiaux	5081	Lausanne	2'537'528	1'151'680	07.03.2022	0-20 cm	16
287	Lausanne	Oron 100	Surface en herbe	15033	Lausanne	2'541'600	1'154'105	08.03.2022	0-5 cm	9
288	Lausanne	Oron 100	Potager en pleine terre	15033	Lausanne	2'541'632	1'154'154	08.03.2022	0-20 cm	9
292	Lausanne	Cité-jardin de Prélaz	Potagers	363 et 367	Lausanne	2'536'842	1'153'072	14.03.2022	0-20 cm	13
293	Lausanne	Cité-jardin de Prélaz	Espaces verts de jardins	388, 391 et 387	Lausanne	2'536'914	1'153'024	14.03.2022	0-5 cm	16
294	Lausanne	Cité-jardin de Prélaz	Potagers	368	Lausanne	2'536'865	1'153'067	14.03.2022	0-20 cm	11
295	Lausanne	Cité-jardin de Prélaz	Potagers	372, 376	Lausanne	2'536'931	1'153'054	14.03.2022	0-20 cm	11
296	Lausanne	Cité-jardin de Prélaz	Potagers	377, 378, 379 et 385	Lausanne	2'536'812	1'153'036	14.03.2022	0-20 cm	11
297	Lausanne	Cité-jardin de Prélaz	Potagers	388 et 387	Lausanne	2'536'919	1'153'026	14.03.2022	0-20 cm	13
298	Lausanne	Cité-jardin de Prélaz	Espaces verts de jardins	387, 360, 366 et 367	Lausanne	2'536'842	1'153'072	14.03.2022	0-5 cm	11
299	Lausanne	Cité-jardin de Prélaz	Espaces verts de jardins	368	Lausanne	2'536'877	1'153'077	14.03.2022	0-5 cm	0
300	Lausanne	Cité-jardin de Prélaz	Espaces verts de jardins	369, 370 et 375	Lausanne	2'536'919	1'153'060	14.03.2022	0-5 cm	10
301	Lausanne	Cité-jardin de Prélaz	Espaces verts de jardins	387, 377, 378 et 379	Lausanne	2'536'794	1'153'036	14.03.2022	0-5 cm	10
302	Lausanne	Rionzi	Jardins familiaux	43	Lausanne	2'537'624	1'155'518	03.03.2022	0-20 cm	4
303	Lausanne	Rionzi	Jardins familiaux	43	Lausanne	2'537'583	1'155'501	03.03.2022	0-20 cm	4
304	Lausanne	Rionzi	Jardins familiaux	43	Lausanne	2'537'574	1'155'565	03.03.2022	0-20 cm	6
305	Lausanne	Rionzi	Jardins familiaux	43	Lausanne	2'537'543	1'155'505	03.03.2022	0-20 cm	4
306	Lausanne	CHUV	toiture végétalisée	3171	Etat de Vaud	2'538'992	1'152'982	03.11.2022	15-30 cm	12
307	Lausanne	CHUV	toiture végétalisée	3171	Etat de Vaud	2'538'992	1'152'982	03.11.2022	0-15 cm	46
308	Lausanne	CHUV	toiture végétalisée	3171	Etat de Vaud	2'538'947	1'152'982	03.11.2022	15-30 cm	5
309	Lausanne	CHUV	toiture végétalisée	3171	Etat de Vaud	2'538'947	1'152'982	03.11.2022	0-15 cm	40
310	Lausanne	CHUV	toiture végétalisée	3171	Etat de Vaud	2'538'889	1'152'984	03.11.2022	15-30 cm	4
311	Lausanne	CHUV	toiture végétalisée	3171	Etat de Vaud	2'538'889	1'152'984	03.11.2022	0-15 cm	28
312	Lausanne	Route du Pavement 115-	Pelouse autour de bâtiment	2592, 2593	CPEV	2'538'246	1'154'736	23.08.2022	0-20 cm	21
314	Lausanne	Route du Pavement 115-	Pelouse autour de bâtiment	2592, 2593	CPEV	2'538'246	1'154'736	23.08.2022	20-40 cm	13
316	Lausanne	Tribunal cantonal	Projet immobilier	2956	Etat de Vaud	2'538'590	1'153'560	21.03.2022	10-250 cm	3
317	Lausanne	Temple 20	Potager en bac	3547	Lausanne	2'539'649	1'153'543	08.03.2022	0-20 cm	0
318	Lausanne	Temple 22	Potager en pleine terre	3538	Lausanne	2'539'609	1'153'578	08.03.2022	0-20 cm	59
319	Lausanne	Toises 14	Potager en pleine terre	6093	Lausanne	2'538'708	1'152'240	08.03.2022	0-20 cm	18
320	Lausanne	Tribunal cantonal	Projet immobilier	2956	Etat de Vaud	2'538'572	1'153'571	21.03.2022	50-200 cm	8
321	Lausanne	Tribunal cantonal	Projet immobilier	2956	Etat de Vaud	2'538'572	1'153'571	21.03.2022	70-200 cm	1
322	Lausanne	Tribunal cantonal	Projet immobilier	2956	Etat de Vaud	2'538'585	1'153'594	21.03.2022	40-120 cm	13
323	Lausanne	Tribunal cantonal	Projet immobilier	2956	Etat de Vaud	2'538'585	1'153'594	21.03.2022	120-170 cm	7
325	Lausanne	Tribunal cantonal	Projet immobilier	2956	Etat de Vaud	2'538'585	1'153'594	21.03.2022	170-250 cm	0
326	Lausanne	Tribunal cantonal	Projet immobilier	2956	Etat de Vaud	2'538'577	1'153'538	21.03.2022	30-50 cm	1
327	Lausanne	Tribunal cantonal	Projet immobilier	2956	Etat de Vaud	2'538'585	1'153'562	21.03.2022	50-120 cm	13
328	Lausanne	Tribunal cantonal	Projet immobilier	2956	Etat de Vaud	2'538'585	1'153'562	21.03.2022	120-150 cm	7
329	Lausanne	Tribunal cantonal	Projet immobilier	2956	Etat de Vaud	2'538'585	1'153'562	21.03.2022	150-170 cm	1
330	Lausanne	Plantage du Vallon	Plantage	9198	Lausanne	2'538'492	1'153'104	01.07.2022	0-20 cm	5
331	Lausanne	Vallon 15	Potager en pleine terre	2925	Lausanne	2'538'525	1'153'123	08.03.2022	0-20 cm	264
332	Lausanne	Vidy-Bourget	Jardins familiaux	4185	Lausanne	2'534'734	1'152'569	02.03.2022	0-20 cm	2
333	Lausanne	Vidy-Bourget	Jardins familiaux	4185	Lausanne	2'534'723	1'152'528	02.03.2022	0-20 cm	2
386	Lausanne	Chemin du Bois-de-Vaux	Jardin en herbe	4220	Lausanne	2'535'467	1'152'298	10.01.2023	0-20 cm	0

	
	Evaluation de la pollution des sols par les dioxines et furanes
	Tableau récapitulatif des résultats situés sur des parcelles publiques

ID	Commune	Lieu-dit	Type	Parcelle	Propriétaire	Coord E	Coord N	Date prélev.	Profondeur prélev.	Concentration (Soxhlet ngTEQ/kg)
387	Lausanne	Jardins de Vidy	Jardins, horticulture	4208	Lausanne	2'534'909	1'153'078	13.01.2023	0-20 cm	5
388	Lausanne	Jardins de Vidy	Jardins, horticulture	4208	Lausanne	2'534'979	1'153'073	13.01.2023	0-20 cm	3
389	Lausanne	Jardins de Vidy	Jardins, horticulture	4208	Lausanne	2'535'019	1'152'927	13.01.2023	0-20 cm	13
390	Lausanne	Jardins de Vidy	Jardins, horticulture	4208	Lausanne	2'534'814	1'153'040	13.01.2023	0-20 cm	5
391	Lausanne	Cité-jardin de Prélaz	espaces verts	349, 397 et 398	Lausanne	2'536'865	1'152'989	14.05.2022	0-5 cm	12
334	Le Chenit	Combe des Amburnex	Pâturage boisé	2882	Lausanne	2'507'390	1'155'583	08.03.2021	0-5 cm	2
335	Le Mont-sur-Lausanne	Rionzi	Forêt	75	Le Mont-sur-Lausanne	2'538'065	1'154'889	09.06.2021	0-5 cm	28
336	Le Mont-sur-Lausanne	Ch. du Saux	Surface en herbe	285	Le Mont-sur-Lausanne	2'538'540	1'155'710	08.07.2021	0-5 cm	1
337	Le Mont-sur-Lausanne	Ch. du Vallon	Surface en herbe	2903	Le Mont-sur-Lausanne	2'538'628	1'156'012	08.07.2021	0-5 cm	1
338	Le Mont-sur-Lausanne	Châtaigner Sud	Abords place de jeux en herbe	492	Le Mont-sur-Lausanne	2'538'642	1'156'270	08.07.2021	0-5 cm	4
339	Le Mont-sur-Lausanne	Ch. du Marais	Verger	2773	Lausanne	2'537'161	1'156'336	25.05.2022	0-20 cm	2
340	Le Mont-sur-Lausanne	Le Grand-Mont	Ecole	1479	Le Mont-sur-Lausanne	2'538'140	1'156'910	25.05.2022	0-20 cm	1
341	Le Mont-sur-Lausanne	Coppoz	Surface en herbe	518	Le Mont-sur-Lausanne	2'538'445	1'156'924	25.05.2022	0-20 cm	3
342	Le Mont-sur-Lausanne	Eglise	Surface en herbe	1086	Le Mont-sur-Lausanne	2'538'468	1'156'424	25.05.2022	0-20 cm	4
343	Le Mont-sur-Lausanne	La Plaisance	Surface en herbe	DP 1072	Le Mont-sur-Lausanne	2'538'737	1'156'679	25.05.2022	0-20 cm	1
344	Le Mont-sur-Lausanne	Chalet de la Ville	Prairie	2821	Lausanne	2'539'243	1'156'646	25.05.2022	0-20 cm	2
345	Le Mont-sur-Lausanne	Route de Penau	Prairie	DP 1051	Le Mont-sur-Lausanne	2'539'632	1'156'259	31.05.2022	0-20 cm	6
346	Le Mont-sur-Lausanne	La Glacière	Prairie	2828	Lausanne	2'539'955	1'156'910	25.05.2022	0-20 cm	1
347	Le Mont-sur-Lausanne	Blécherette 5	Agricole	41	Lausanne	2'537'300	1'155'756	juin.21	0-20 cm	6
348	Le Mont-sur-Lausanne	Blécherette 6	Agricole	41	Lausanne	2'537'443	1'155'323	juin.21	0-20 cm	9
349	Le Mont-sur-Lausanne	Blécherette 7	Agricole	41	Lausanne	2'537'461	1'155'626	juin.21	0-20 cm	7
350	Le Mont-sur-Lausanne	Châtelard	Jardins familiaux	43	Lausanne	2'537'569	1'155'350	01.03.2022	0-20 cm	7
351	Le Mont-sur-Lausanne	Châtelard	Jardins familiaux	43	Lausanne	2'537'570	1'155'305	01.03.2022	0-20 cm	14
352	Le Mont-sur-Lausanne	Châtelard	Jardins familiaux	43	Lausanne	2'537'570	1'155'262	01.03.2022	0-20 cm	9
353	Le Mont-sur-Lausanne	Châtelard	Jardins familiaux	43	Lausanne	2'537'570	1'155'222	01.03.2022	0-20 cm	9
354	Le Mont-sur-Lausanne	Châtelard	Jardins familiaux	43	Lausanne	2'537'667	1'155'323	01.03.2022	0-20 cm	9
355	Le Mont-sur-Lausanne	Châtelard	Jardins familiaux	43	Lausanne	2'537'667	1'155'276	01.03.2022	0-20 cm	8
356	Le Mont-sur-Lausanne	Châtelard	Jardins familiaux	43	Lausanne	2'537'667	1'155'239	01.03.2022	0-20 cm	10
357	Le Mont-sur-Lausanne	Châtelard	Jardins familiaux	43	Lausanne	2'537'733	1'155'273	01.03.2022	0-20 cm	9
358	Le Mont-sur-Lausanne	Châtelard	Jardins familiaux	43	Lausanne	2'537'660	1'155'368	01.03.2022	0-20 cm	7
359	Le Mont-sur-Lausanne	Pichollette	Poulailler	2861	Lausanne	2'539'966	1'156'006	15.12.2022	0-5 cm	1
360	Le Mont-sur-Lausanne	Chalet de la Ville	Poulailler	2821	Lausanne	2'539'416	1'156'736	15.12.2022	0-5 cm	0
361	Le Mont-sur-Lausanne	Champ d'Aullie	Surface en herbe	2789	Le Mont-sur-Lausanne	2'537'808	1'155'988	09.03.2022	0-20 cm	7
362	Le Mont-sur-Lausanne	Parcelle DP 135	Surface en herbe	DP 135	Le Mont-sur-Lausanne	2'538'109	1'155'679	09.03.2022	0-20 cm	4
363	Le Mont-sur-Lausanne	Route de la Clochette	Terre végétale en forêt	401	Le Mont-sur-Lausanne	2'538'909	1'155'403	13.04.2022	0-30 cm	18
364	Prilly	Corminjoz	Surface en herbe	834	Prilly	2'535'545	1'154'224	08.07.2021	0-5 cm	1
365	Prilly	Ch. du Centenaire	Surface en herbe	500	Prilly	2'536'157	1'154'118	08.07.2021	0-5 cm	0
366	Prilly	La Grand-Vigne	Parc en herbe	784	Prilly	2'535'873	1'153'852	24.05.2022	0-20 cm	1
367	Prilly	La Fleur-de-Lys	Surface en herbe	221	Prilly	2'535'899	1'154'938	24.05.2022	0-20 cm	2
368	Prilly	Hopital de Cery	Parc en herbe	1	Etat de Vaud	2'536'179	1'155'424	24.05.2022	0-20 cm	4
369	Prilly	Ferme de Cery	Prairie	1	Etat de Vaud	2'536'308	1'155'773	24.05.2022	0-20 cm	1
370	Pully	Ch. du Stand	Surface en herbe	3127	Pully	2'541'277	1'152'792	25.05.2022	0-20 cm	0
371	Pully	Ch. du Ruisselet	Abords place de jeux en herbe	1533	Pully	2'540'587	1'151'694	30.05.2022	0-20 cm	1
372	Pully	Av. de Rochettaz	Viticole	1674	Pully	2'541'126	1'151'622	30.05.2022	0-20 cm	0
373	Pully	Ch. des vignes	Terrain de sport en herbe	744	Pully	2'540'635	1'150'968	30.05.2022	0-20 cm	2
374	Pully	Ch. de Chamblandes	Parc en herbe	1239	Pully	2'539'424	1'151'084	30.05.2022	0-20 cm	6
375	Pully	Centre Général Guisan	Jardin privé	1346	Confédération Suisse	2'539'030	1'150'750	09.03.2022	0-20 cm	1

	
	Evaluation de la pollution des sols par les dioxines et furanes
	Tableau récapitulatif des résultats situés sur des parcelles publiques

ID	Commune	Lieu-dit	Type	Parcelle	Propriétaire	Coord E	Coord N	Date prélev.	Profondeur prélev.	Concentration (Soxhlet ngTEQ/kg)
376	Pully	Parc Guillemin	Parc en herbe	1455	Pully	2'539'932	1'151'617	09.03.2022	0-20 cm	7
377	Pully	Esplanade de Chantemerle	Talus en herbe	3822	Pully	2'540'331	1'152'000	09.03.2022	0-20 cm	1
378	Pully	Pré Pariset	Prairie	3134	Pully	2'540'857	1'152'410	09.03.2022	0-20 cm	1
379	Pully	Parcelle 1662 (Rochettaz)	Prairie	1662	Pully	2'541'031	1'151'345	09.03.2022	0-20 cm	2
380	Renens	Stade du Censuy	Surface en herbe	751	Renens	2'534'697	1'153'376	01.06.2022	0-20 cm	0
381	Renens	Rue du Simplon	Abords place de jeux en herbe	1338	Renens	2'534'055	1'154'139	01.06.2022	0-20 cm	1
382	Renens	Dépôt Malley	Tas de terre	794	Lausanne	2'535'559	1'153'067	15.06.2021	-	14
383	Renens	Dépôt Malley	Tas de terre	794	Lausanne	2'535'552	1'153'078	15.06.2021	-	17
384	Romanel-sur-Lausanne	Ch. de La Sauge	Agricole	222	Lausanne	2'536'636	1'156'274	31.05.2022	0-20 cm	1
385	Romanel-sur-Lausanne	Ch. des Tilleuls	Abords terrain de sport en herbe	194	Romanel-sur-Lausanne	2'536'256	1'157'058	31.05.2022	0-20 cm	0

Version : 21.03.2023