

Vennes-Croisettes

La route cantonale 601 (RC 601) ou route de Berne est un des principaux axes d'entrée dans la région lausannoise. Le tronçon Vennes-Croisettes est en plein développement depuis plusieurs années, notamment avec le pôle Vennes : parking P+R, locaux de recherche, musée, hôtel, etc.

En lien avec cette forte croissance, plusieurs thèmes ont conduit à planifier le réaménagement de la RC 601 entre la jonction autoroutière de Vennes-Nord et le carrefour des Croisettes.

Le projet vise en particulier à :

- améliorer les conditions de circulation des mobilités douces (cycles et piétons), avec notamment la création d'un trottoir mixte dans le sens montant;
- améliorer les conditions d'accès au pôle de Vennes, au parking P+R et à Aquatis;
- limiter les nuisances pour les riverains.

► Périmètre et durée des travaux

Les travaux seront exécutés sur la route de Berne entre la jonction de Vennes-Nord (non comprise) et le carrefour des Croisettes (non compris).

Les travaux seront réalisés sur deux périodes, soit **d'avril à novembre 2015** et **d'avril à novembre 2016**. Durant la pause hivernale intermédiaire, la situation normale sera rétablie.

► Modifications des circulations durant les travaux

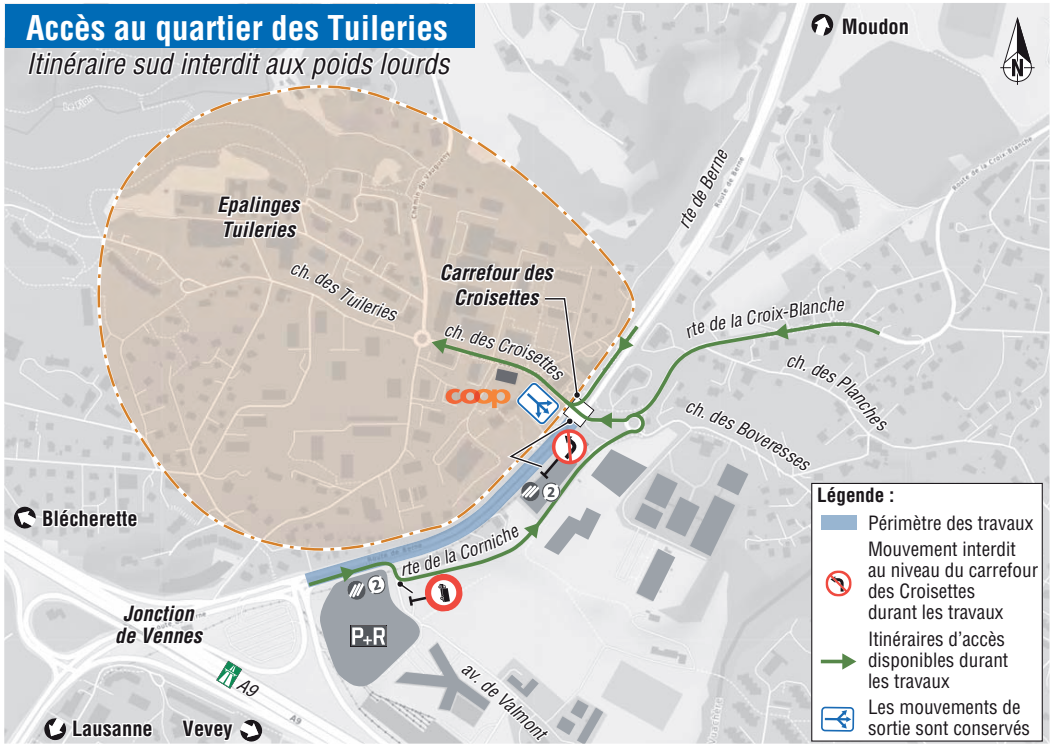
L'emprise du chantier nécessite la réduction du nombre de voies de circulation sur la route de Berne durant les travaux. Ainsi, une déviation de trafic léger (hors poids lourds) en direction d'Epalinges-Croix-Blanche et d'Epalinges-Tuileries est prévue par la route de la Corniche. Les usagers en transit vers Chalet-à-Gobet pourront continuer à emprunter la route de Berne.

Toutes les modifications des circulations sont indiquées sur les schémas des pages suivantes.

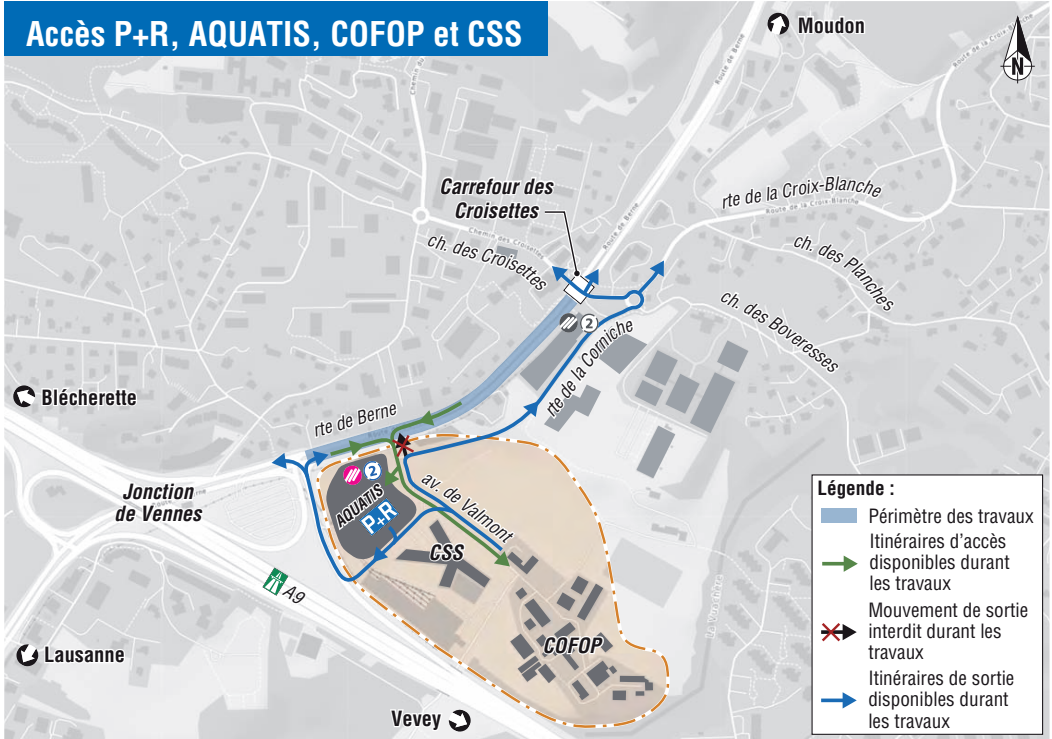
Les conditions de circulation peuvent être modifiées temporairement en fonction de l'avancée du chantier.

Accès au quartier des Tuileries

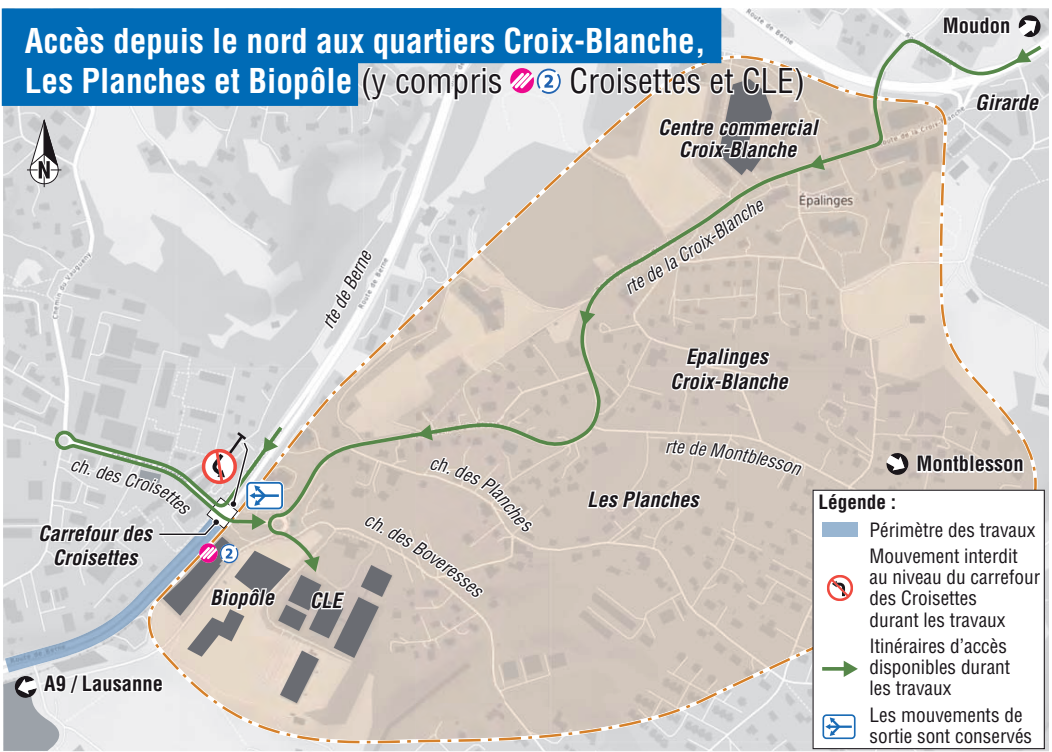
Itinéraire sud interdit aux poids lourds



Accès P+R, AQUATIS, COFOP et CSS

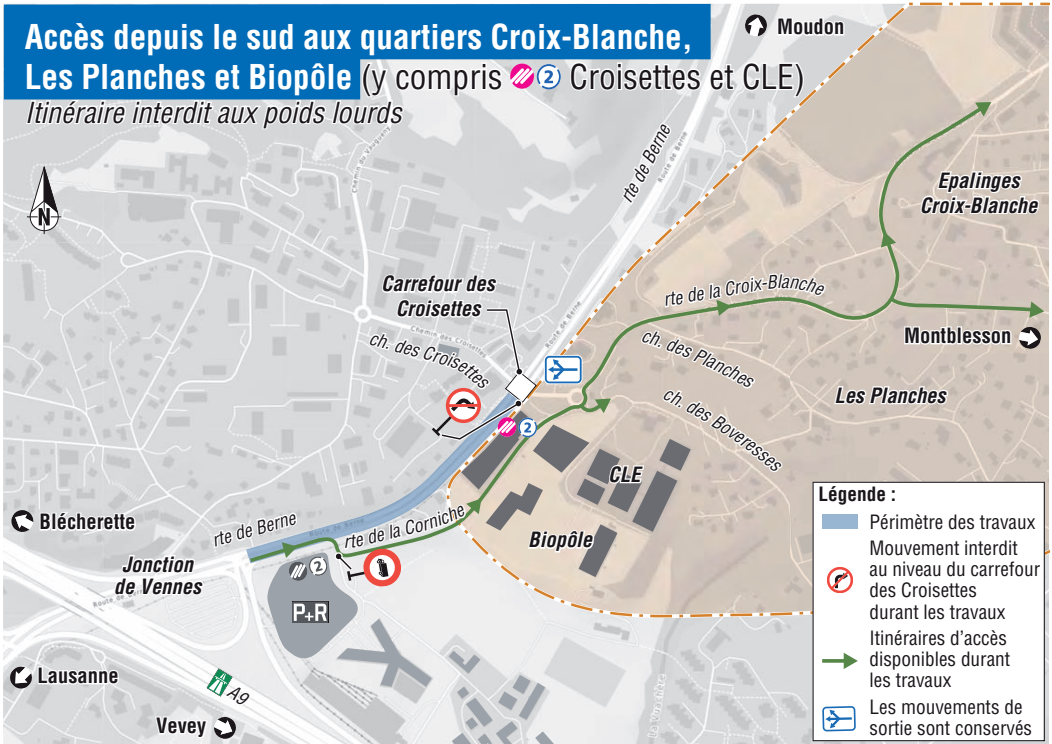


Accès depuis le nord aux quartiers Croix-Blanche, Les Planches et Biopôle (y compris Croisettes et CLE)



Accès depuis le sud aux quartiers Croix-Blanche, Les Planches et Biopôle (y compris Croisettes et CLE)

Itinéraire interdit aux poids lourds



► Privilégier les transports publics pour vos déplacements



Toutes les mesures utiles seront prises pour limiter les impacts de ce chantier sur le trafic. Cependant, des perturbations sont à prévoir aux heures de pointe. Les usagers pendulaires sont invités à utiliser de préférence les transports publics depuis leur domicile.

► Favoriser les mobilités douces



Les cheminements pour les piétons seront conservés et garantis dans le périmètre de chantier.

Il est vivement recommandé aux cyclistes montant de Lausanne d'emprunter la route de la Corniche pendant les périodes des travaux.

► Autres travaux sur la route de Berne

La Ville de Lausanne entreprend des travaux sur le tronçon entre la route de la Feuillère et le carrefour de la Sallaz. www.lausanne.ch/route-de-berne.

► Recommandations

Dans la zone de chantier, nous vous remercions de circuler avec prudence et de respecter la signalisation mise en place.

Pensez aux ouvriers qui travaillent sur le chantier. Respectez leur sécurité.

Nous vous remercions de votre compréhension.



Pour en savoir plus

www.vd.ch/route-de-berne

tél. + 41 21 316 72 72 – route-de-berne@vd.ch