

Délimitation des traversées de localité selon panneaux d'entrée (PEL)
Blonay - Saint-Légier

Date	Dessin	Echelle	N° Plan
01.01.2022	SF	1:10'000	346-4

Q:\App\Arcgis\Entretien\Traversées de localité\LT-Blonay-Saint-Légier

Axe	PR	Dist.	PR	Dist.	Longueur
5110	200 +	55.95 au	550 +	188.70 =	3'642.50
5111	0 +	426.90 au	75 +	244.00 =	567.10
5112	250 +	165.50 au	450 +	228.95 =	2'057.90
5113	0 +	3.50 au	0 +	163.85 =	160.35
5123	0 +	12.30 au	175 +	169.65 =	1'907.35
-	- +	- au	- +	- =	-
-	- +	- au	- +	- =	-
-	- +	- au	- +	- =	-
-	- +	- au	- +	- =	-
-	- +	- au	- +	- =	-
Total traversée de localité en m'					8'335.20


Remarque :


Axe 5110, RC 735-B-P
 Pont de Brent : la limite de traversée de Blonay - Saint-Légier correspond à la limite territoriale Blonay - Saint-Légier / Montreux (PR550 + 188.70) soit le milieu du pont et non pas le panneau d'entrée de localité Blonay - Saint-Légier (PR 550 + 135.15)

Axe 5112, RC 740-C-P
 Pont des Novalles : le pont des Novalles sur la RN9 reste propriété de l'OFROU


Axe 5113, RC 734-IL-S
 Du panneau d'entrée de localité Chailly (PR 75 + 201.40) à la limite territoriale (PR 75 + 239.30). Zone bâtie plus petite que 50 mètres = hors de traversée de Blonay - Saint-Légier


Route cantonale

 hors traversée de localité

 en traversée de localité

Système de repérage de base

 Point de repère intermédiaire

 Point de repère début et fin d'axe

