



Etat de Vaud
Département des infrastructures
Service des routes

Date	Dessin	Echelle	N° Plan
15.06.2005	JB	1:10'000	267-1

**Délimitation des traversées de localité
selon panneaux d'entrée (PEL)**



Juriens

Axe	PR	Dist.	PR	Dist.	Longueur
2417	175 +	150.70	au 225 +	84.85	= 434.15
2418	425 +	105.25	au 475 +	234.75	= 629.55
-	- +	-	au - +	-	= -
-	- +	-	au - +	-	= -
-	- +	-	au - +	-	= -
-	- +	-	au - +	-	= -
-	- +	-	au - +	-	= -
-	- +	-	au - +	-	= -
-	- +	-	au - +	-	= -
-	- +	-	au - +	-	= -



Total traversée de localité en m' **1'063.70**

Remarque :

Route cantonale

-  hors traversée de localité
-  en traversée de localité

Système de repérage de base

-  Point de repère intermédiaire
-  Point de repère début et fin d'axe

