

Délimitation des traversées de localité selon panneaux d'entrée (PEL)



Ollon



Date	Dessin	Echelle	N° Plan
14.08.2014	SF	1:10'000	9-3

Q:\App\Arcgis\Entretien\Traversées de localité\LT-Ollon.mxd

Axe	PR	Dist.	PR	Dist.	Longueur
5161	75 +	0.00 au	175 +	49.70 =	1'049.70
5161	775 +	14.80 au	800 +	83.00 =	340.20
5161	900 +	183.50 au	1275 +	4.60 =	3'581.40
5161	2803 +	6.00 au	2803 +	168.60 =	162.60
-	- +	- au	- +	- =	-
-	- +	- au	- +	- =	-
-	- +	- au	- +	- =	-
-	- +	- au	- +	- =	-
-	- +	- au	- +	- =	-
-	- +	- au	- +	- =	-
-	- +	- au	- +	- =	-
Total traversée de localité en m'					5'133.90

Remarque :

Route cantonale
 hors traversée de localité
 en traversée de localité

Système de repérage de base
 Point de repère intermédiaire
 Point de repère début et fin d'axe

