Plan directeur cantonal
Carte au 1:100'000
www.pdcn.vd.ch

Service du développement territorial (SDT)
Département du territoire et de l'environnement (DTE)

Carte du Plan Directeur Cantonal (PDCn)

entrée en vigueur le 01.01.2016

(3e adaptation)

0 5 10
Kilomètres

N

Légende

Existant | Projet

Stratégie A

- Zone d'habitation et mixte (A11)
- Zone d'activité (A11)

Réseau ferroviaire (A21)
- Ligne principale (A21)
- Ligne secondaire à renforcer (A21)
- Ligne secondaire à maintenir (A21)
- Nouvelle gare / points de croisement (A21)

Réseau routier (A22)
- Autoroute (A22)
- Zone d'investigation pour le contournement autoroutier de Morges (A22)
- Route suprarégionale (A22)
- Point d'accès à l'autoroute (A22)
- Parking d'échange (A24)

Réseau de mobilité douce (A23)
- Réseau de mobilité douce (A23)

Stratégie B

- Centre cantonal (B11)
- Centre régional (B11)
- Centre local (B12)
- Centre bipolaire
- Centre cantonal extra-cantonal (B11)
- Centre régional extra-cantonal (B11)
- Site stratégique d'agglomération (B11)
- Nouvelle infrastructure routière internationale (B21)
- Infrastructures ferroviaires internationales à renforcer (B21)
- Place d'arme (B4)
- Place de tir (B4)
- Place d'arme (B4)
- Place de tir (B4)
- Aéroport national et aérodrome régional (B42)
- Champ d'aviation (B42)
- Aérodrome militaire avec utilisation civile (B42)
- Héliport (B42)
- Emplacement pour les gens du voyage (B43)

Stratégie C

- Habitat historiquement dispersé (C12)
- Echappée lacustre (C12)
- Echappée transversale (C12)
- Habitat traditionnellement dispersé (C23)

Stratégie D

- Site stratégique de développement (D11)
- Site stratégique de développement à définir (D11)

Stratégie E

- Forêt (E11 / F31)
- Patrimoine culturel et naturel : effet contraignant (C11 et E11)
- Patrimoine culturel et naturel : effet d'alerte (C11 et E11)
- Parc régional (E12)
- Liaison biologique suprarégionale actuelle / à renforcer (E22)
- Liaison biologique régionale actuelle / à renforcer (E22)
- Lac (E23)

Stratégie F

- Surface d'assolement (SDA) (F12)
- Carrière et gravière (F41)
- Installation d'élimination et de recyclage de déchets (F42)
  - du - Centre de regroupement et de compactage des déchets urbains
  - om - Usine d'incinération des ordures ménagères
  - sb - Usine de séchage des boues d'épuration
  - b - Décharge contrôlée bioactive (DCB)
  - ds - Installation de stockage définitif des déchets spéciaux, décharge (ISDS)
  - be - Usine d'incinération des boues d'épuration
  - ri - Centre cantonal de ramassage et d'identification des déchets spéciaux (CRIDEC)
  - dc - Centre de réception des déchets carnés (CCSPA)
  - cr - Compostière régionale
  - mi - Décharge contrôlée inerte (DCMI)
  - bc - Site de tri des bennes de chantier
- Parc éolien intégré à la planification cantonale (F51)
- Parc éolien intégré sous réserve d'une décision du Conseil Fédéral portant sur le périmètre de l'IFP (F51)
- Parc éolien retenu sous condition(s) (F51) (navigation aérienne, coordination avec le canton de Neuchâtel, atteinte au patrimoine ou au paysage)
- Extension d'une centrale hydroélectrique (F51)
- Création d'une centrale hydroélectrique (F51)
- Ligne électrique (F51)

Inventaires, plans d'affectation et mesures de protection représentés sur la carte

(sources // compétences de mise à jour)

Patrimoine culturel et naturel : effet contraignant (C11 et E11)

Protections générales de droit fédéral
- Aire forestière (SDT // Département - Dpt)
- Cours d'eau (SESA // Département - Dpt) (représentation simplifiée et provisoire de l'espace cours d'eau : 10m. de part et d'autre de la largeur des cours d'eau (art. 2 LPDP) et 15m. à partir des rives des lacs (art. 41 OEaux))

Inventaires fédéraux
- Inventaire des zones alluviales (OFS // Conseil Fédéral - CF)
- Inventaire des Haut-Marais (OFS // CF)
- Inventaire des Bas-Marais (OFS // CF)
- Inventaire des sites marécageux (OFS // CF)
- Inventaire des réserves d'oiseaux d'eau et migrateurs OROEM (OFS // CF)
- Inventaire des sites de reproduction de batraciens IBAT (OFS // CF)
- Inventaire des prairies et des pâturages secs de Suisse PPS (OFEV //CF)

Plan d'affectation cantonaux
- Plan de protection de Lavaux (SDT // Dpt)
- Plan d'affectation cantonal et Plan directeur des mesures pour la protection de la Venoge (SDT // Dpt)
- Plan d'affectation cantonal du site marécageux de la Vallée de Joux (SDT // Dpt)
- Plan d'affectation cantonal du site marécageux du Col des Mosses-La Lécherette (SDT // Dpt)
- Plan d'affectation cantonal du site marécageux de Noville (SDT // Dpt)
- Plan d'affectation cantonal du Mormont (SDT // Dpt)

Autres planifications cantonales ou communales contraignantes
- Zones protégées inscrites dans un plan d'affectation : zone agricole protégée, zone de centre historique, zone de site construit protégé, zone naturelle protégée, zone viticole protégée (SDT // Dpt)
- Zones de protection des eaux souterraines inscrites dans un plan d'affectation (S1 et S2) (SESA // Dpt)

Patrimoine culturel et naturel : effet d'alerte (C11 et E11)

Inventaires fédéraux
- Inventaire des paysages, sites et monuments naturels IFP (OFS // CF)
- Inventaire des sites construits à protéger en Suisse ISOS (SIPAL // CF)
- Inventaire des voies de communication historiques (SIPAL // Dpt)
- Inventaire des districts francs fédéraux (DFF I et DFF II) IDF (OFS // CF)

Inventaires cantonaux
- Inventaire des monuments naturels et des sites IMNS (SFFN // Conseil d'Etat - CE)
- Réseau écologique cantonal (SFFN // Dpt)
- Inventaire des géotopes (SFFN // Dpt)

Mesures de Protection cantonales spéciales
- Régions archéologiques définies par le département (SIPAL // DPT)
- Réserves de faune (SFFN // Dpt)
- Réserve de pêche (SFFN // Dpt)
- Réserves naturelles publiques (SFFN // Dpt)

Autres planifications cantonales ou communales à effet d'alerte
- Zones de protection des eaux souterraines inscrites dans un plan d'affectation (S3) (SESA // Dpt)

Sources cartographiques // Compétences de mise à jour

Projets de la stratégie A
(A11) Légalisation des zones à bâtir, 2013, SDT // Département (Dpt)
(A21) Infrastructures de transports publics : situation actuelle, 2013, SDT-SM // Dpt
(A21) Infrastructures de transports publics : projets 2013, SM // Conseil d'Etat (CE)
(A22) Réseaux routiers : situation actuelle, 2012, SDT // Dpt
(A22) Réseaux routiers : projets, 2014, SDT // CE
(A23) Mobilité douce : situation actuelle, 2013, SM // Dpt
(A23) Mobilité douce : projets, 2013, SM // CE
(A24) Interfaces de transports et parkings d'échange, 2012, SM // CE

Projets de la stratégie B
(B11, B12) Réseau de centres, 2014, SDT // Grand Conseil (GC)
(B11, B12) Périmètre des centres, 2014, SDT // CE
(B12) Lignes de bus, 2013, SDT-SM // Dpt
(B21) Réseaux nationaux et internationaux : projets, 2012, SDT // CE
(B31) Habitat collectif, 2014, SDT // CE
(B4) Installations militaires (Plan Sectoriel Militaire), 2009, armasuisse // Conseil Fédéral (CF)
(B42) Infrastructures aéronautiques (Plan sectoriel de l'infrastructure aéronautique), 2012, SDT // CF (sauf "Aérodrome militaire avec utilisation civile" - GC)
(B43) Emplacements pour les gens du voyage, 2007, SDT // CE

Projets de la stratégie C
(C12) Enjeux paysagers cantonaux, 2007, SDT // CE
(C23) Territoires à habitat traditionnellement dispersé, 2008, SDT // GC

Projets de la stratégie D
(D11) Pôles de développement, 2014, SDT // CE
(D21) Réseaux touristiques et de loisirs, 2007, SDT // CE

Projets de la stratégie E
(E11) Patrimoine naturel et développement régional, 2012, SDT // CF, CE
(E12) Parcs régionaux, 2009, SFFN // CE

Projets de la stratégie F
(F12) Surfaces d'assolement (SDA), 2012, SDT // CE
(F41) Carrières, gravières et sites de dépôts d'excavation (Plan Directeur des carrières), 2005, SESA // GC
(F42) Déchets, 2012, SESA // CE
(F51) Ressources énergétiques, 2014, SDT // CE

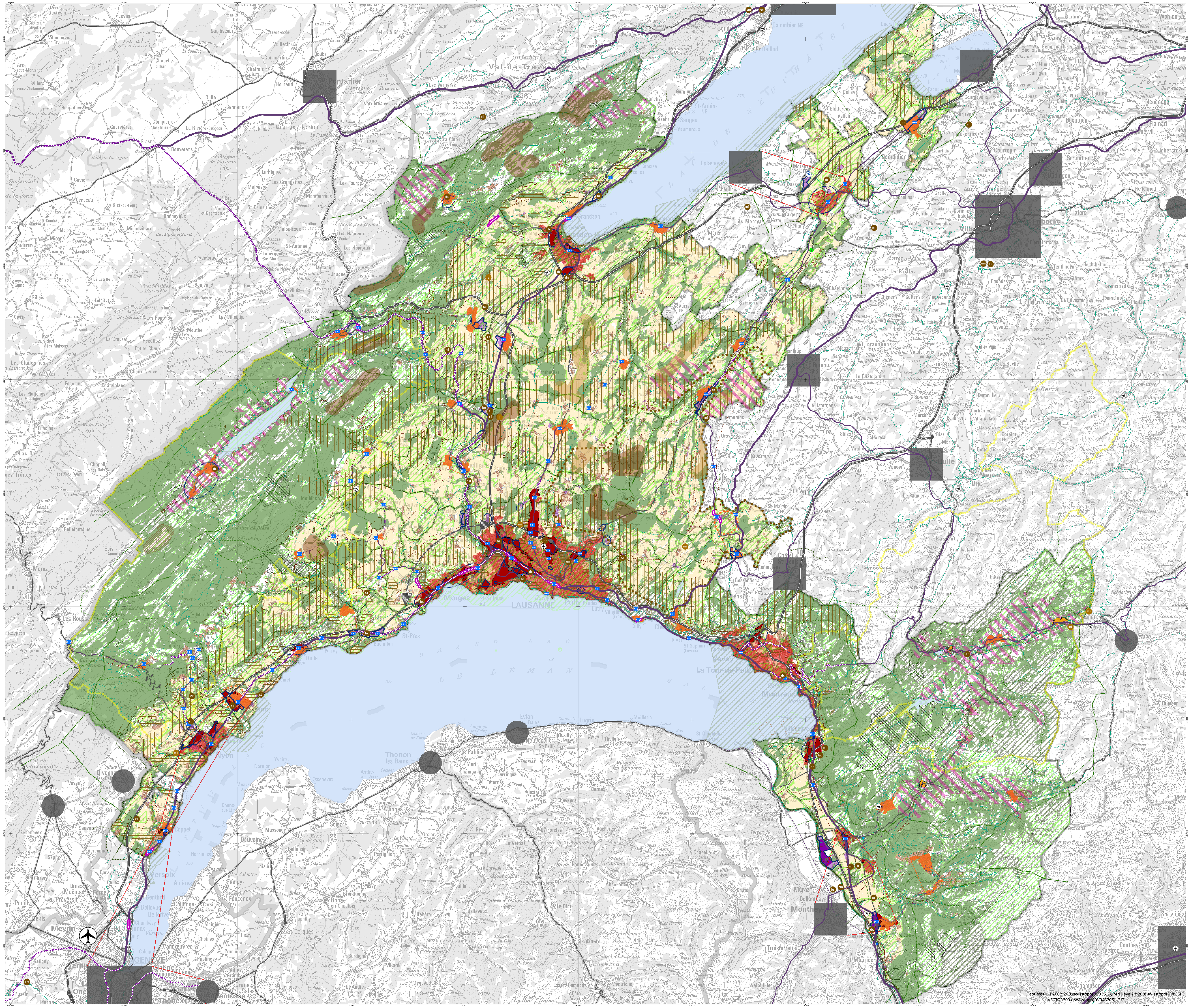

sources : CP200 c 2009swisstopo(DV335.2), MNTlevel2 c 2009swisstopo(DV83.4), VECTOR200 c swisstopo(DV043705), OIT

Un projet pour le canton

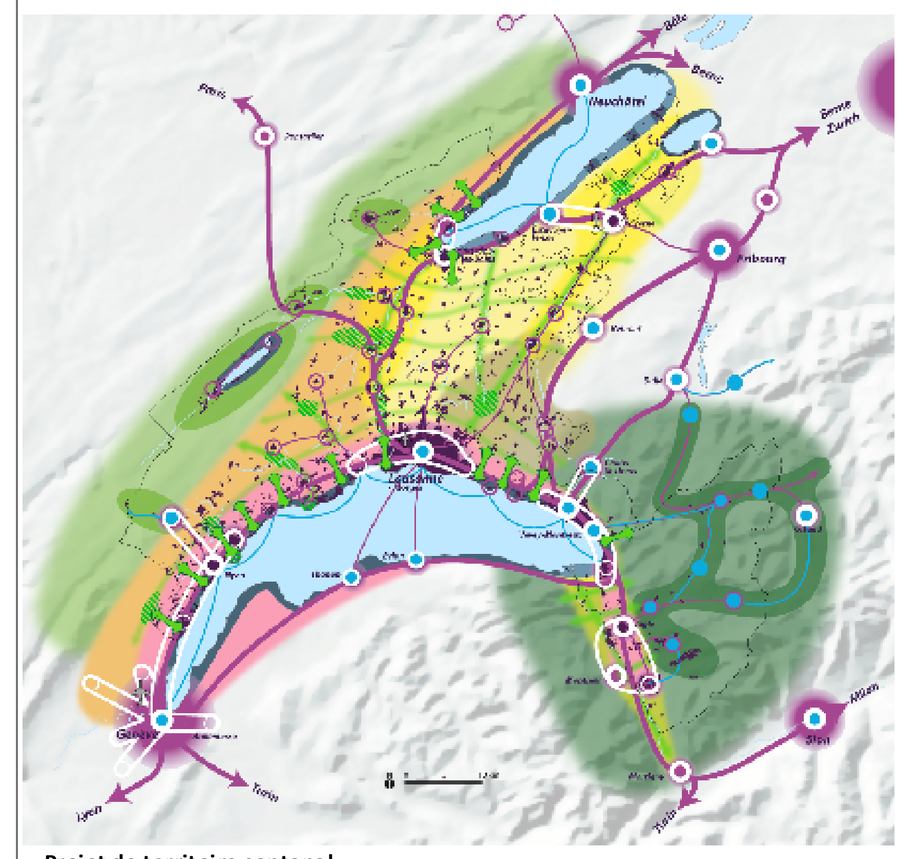

Projet de territoire cantonal
SDT 2012

Existant | Projet

A - Coordonner urbanisation, mobilité et environnement

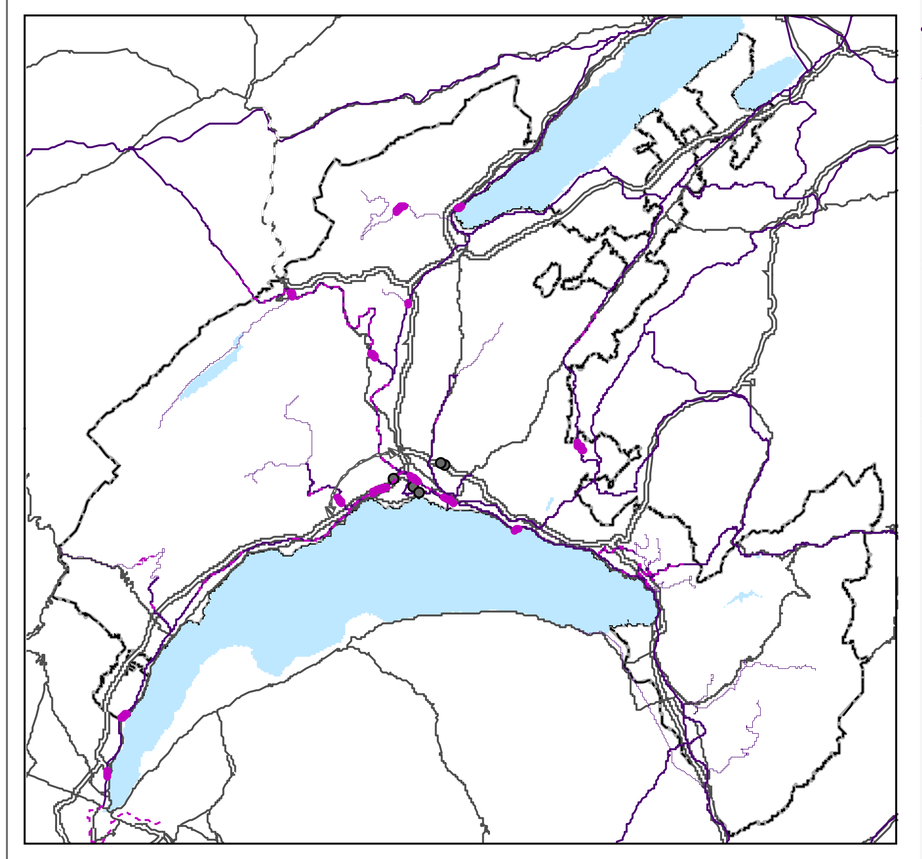

- Ligne principale (A21)
- Ligne secondaire à renforcer (A21)
- Ligne secondaire à maintenir (A21)
- Nouvelle gare (A21)
- Autoroute (A22)
- Zone d'investigation pour le contournement autoroutier de Morges (A22)
- Route suprarégionale (A22)
- Point d'accès à l'autoroute (A22)

B - Renforcer la vitalité des centres

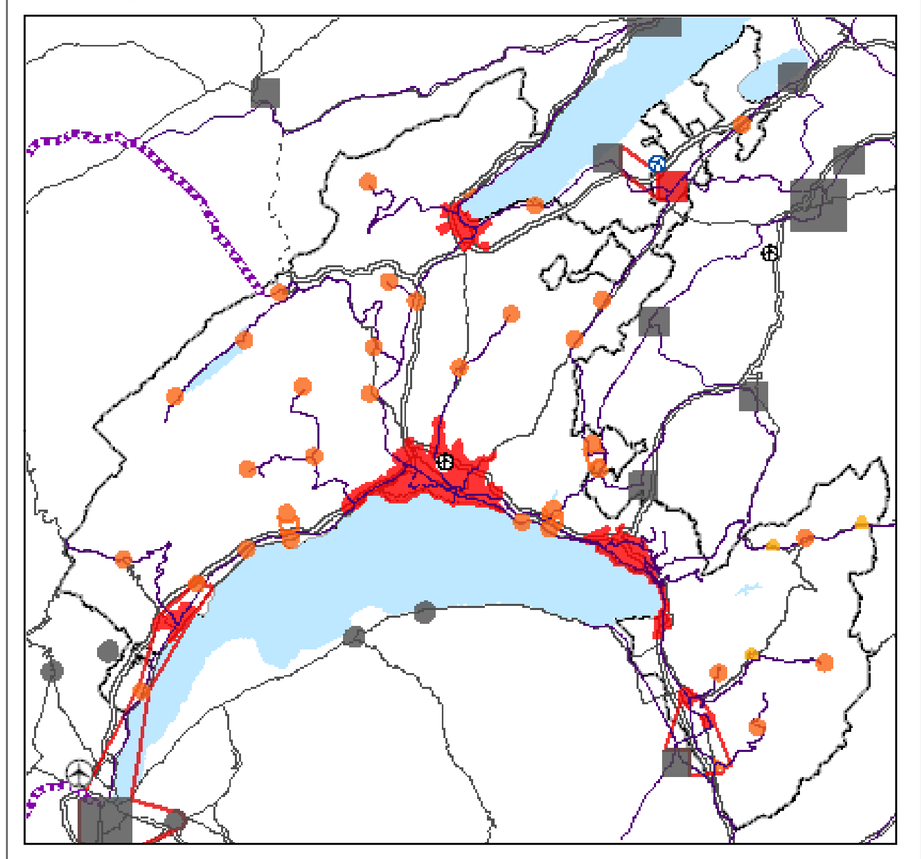

- Périmètre compact de centre cantonal (B11)
- Périmètre compact en cours de validation (B11)
- Centre régional (B11)
- Centres bipolaires (B11)
- Centre extra-cantonal (B11)
- Centre local (B12)
- Nouvelle infrastructure autoroutière internationale (B21)
- Infrastructures ferroviaires internationales à renforcer (B21)
- Aéroport national (B42)
- Aérodrome régional (B42)
- Aérodrome militaire avec utilisation civile (B42)

C - Encourager une vision dynamique du patrimoine culturel

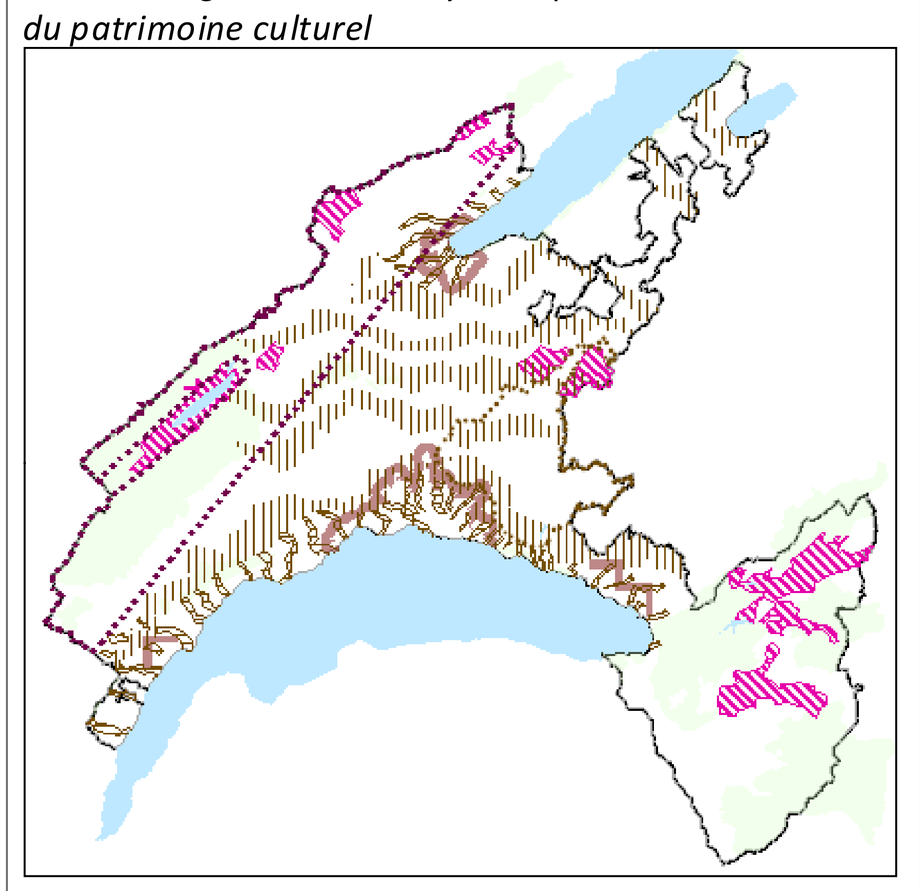

- Habitat historiquement dispersé (C12)
- Echappée lacustre (C12)
- Echappée transversale (C12)
- Campagne périurbaine (C12)
- Pâturage boisé du Jura (C12)
- Inventaire fédéral des paysages, sites et monuments naturels d'importance nationale IFP (C12)
- Habitat traditionnellement dispersé (C23)

D - Valoriser le tissu économique

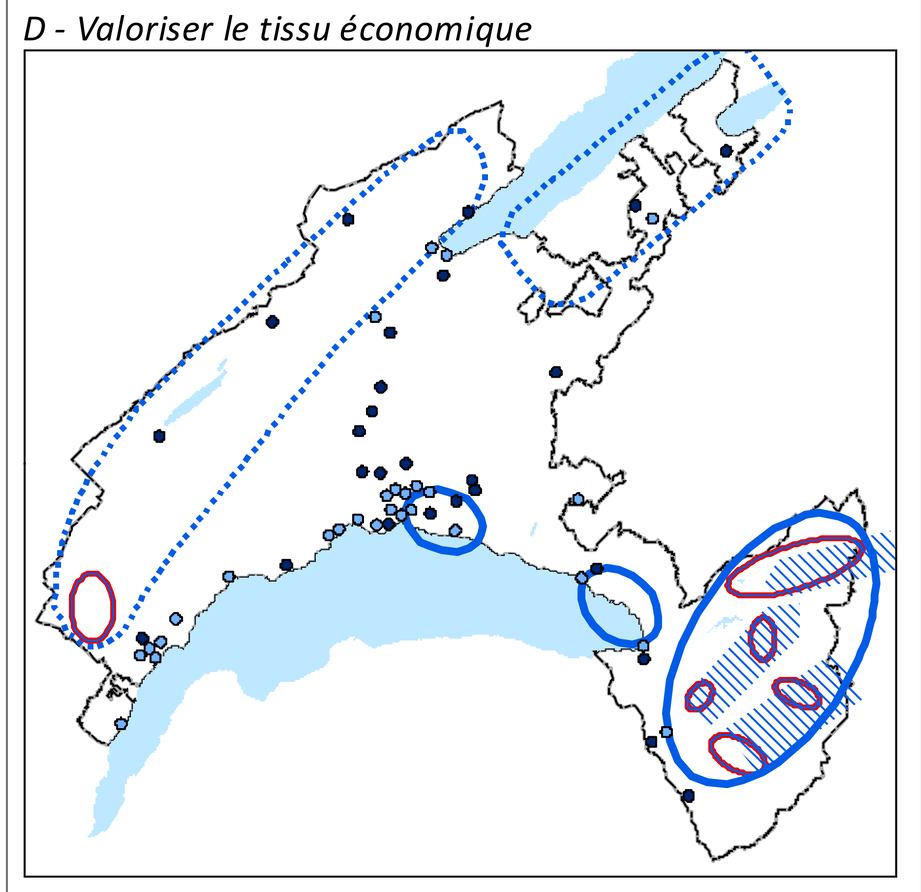

Politique des pôles de développement (PPDE)
- Pôle de développement urbain mixte (D11)
- Pôle de développement d'activités (D11)

Politique touristique
- Destination touristique (D21)
- Axe de coopération touristique (D21)
- Potentialité touristique (D21)
- Pôle touristique (D21)

E - Concilier nature, loisirs et sécurité

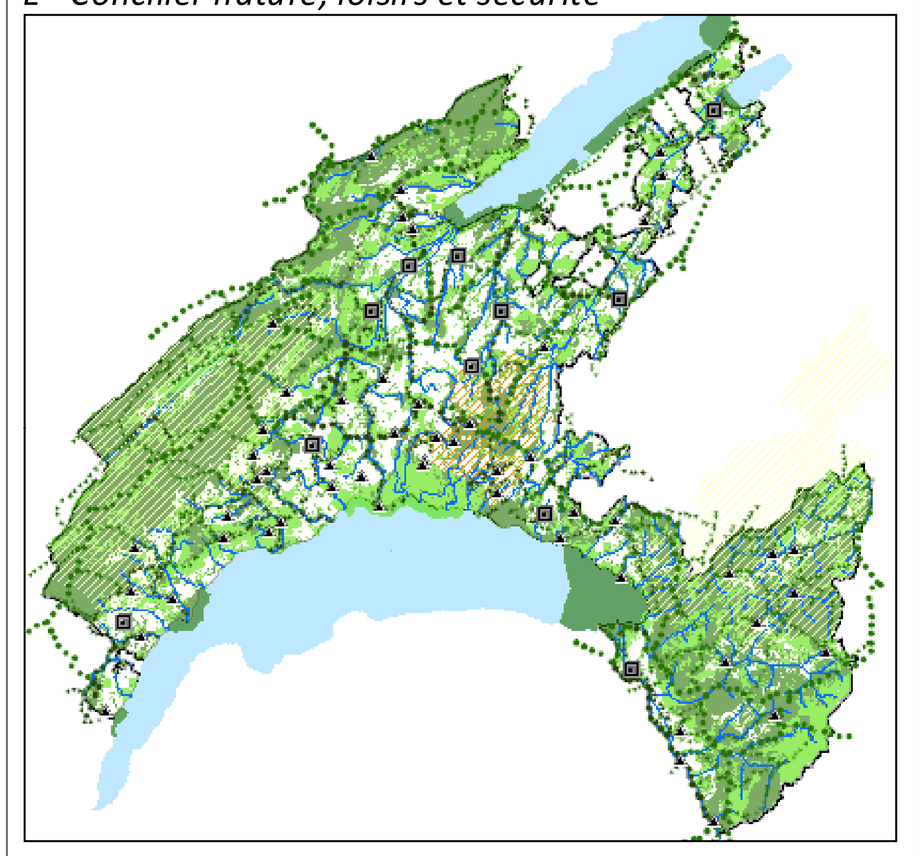

- Patrimoine culturel et naturel : effet contraignant (C11 et E11)
- Patrimoine culturel et naturel : effet d'alerte (E11)
- Parc régional, coordination réglée (E12)
- Périmètre de parc à l'étude (E12)
- Liaison biologique suprarégionale actuelle / à renforcer (E22)
- Liaison biologique régionale actuelle / à renforcer (E22)
- Territoire d'intérêt biologique à renforcer (E22)
- Territoire d'intérêt biologique à créer (E22)
- Lac (E23)
- Réseau hydrographique (E23)

F - Assurer à long terme la valorisation des ressources

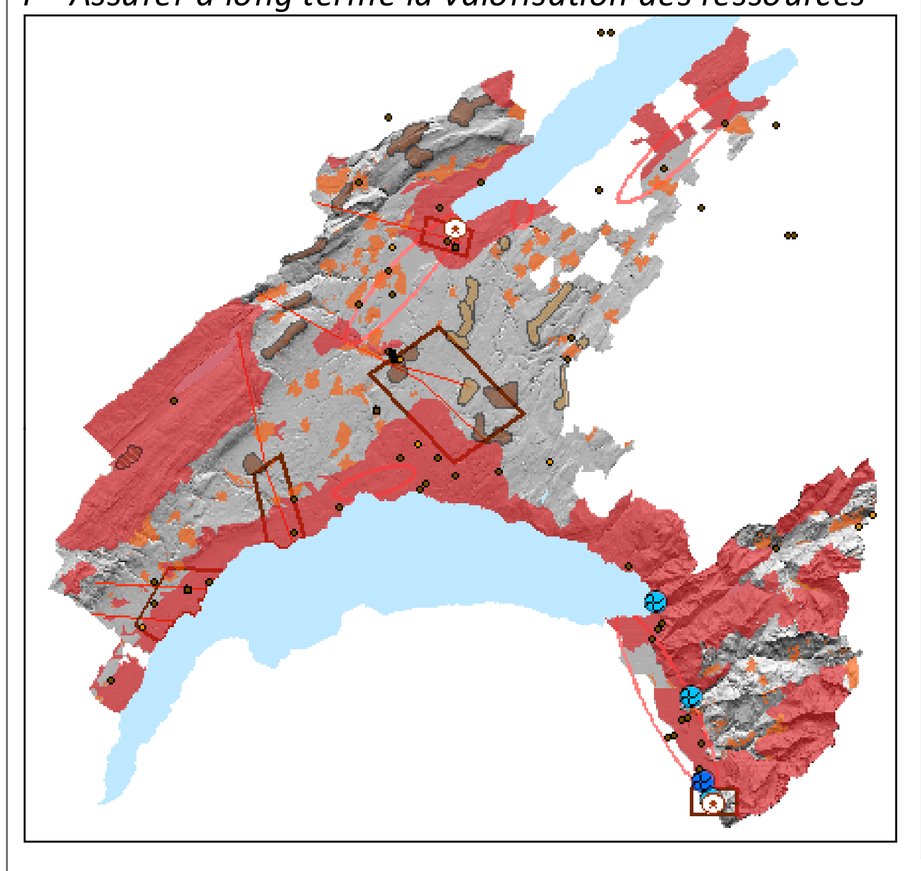

Divers
- Installation de traitement ou de recyclage de déchets en activité (F42)
- Installation de traitement ou de recyclage de déchets en projet (F42)
- Faille (F51)
- Source d'aquifère profond (F51)
- Zone favorable pour la prospection géothermique des aquifères profonds (F51)
- Zone potentielle pour la mise en oeuvre de géostructures énergétiques (F51)
- Extension d'une centrale hydroélectrique (F51)
- Création d'une centrale hydroélectrique (F51)

Éoliennes
- Zone d'exclusion à l'échelle régionale (F51)
- Zone d'exclusion à l'échelle locale (F51)
- Parc intégré à la planification cantonale (F51)
- Parc intégré sous réserve d'une décision du Conseil Fédéral portant sur le périmètre de l'IFP (F51)
- Parc retenu sous condition(s) (F51) (navigation aérienne, coordination avec le canton de Neuchâtel, atteinte au patrimoine ou au paysage)