9 Cartes synoptiques

Les 101 gisements recensés au PDCar sont tous présentés par une fiche et une carte dans les sections suivantes de ce document. Quatre cartes synoptiques au 1:100'000 permettent d'obtenir une vision d'ensemble de ces sites, par région, avec des renvois vers les numéros de page correspondant à la fiche de chaque entité (voir Figure 15).

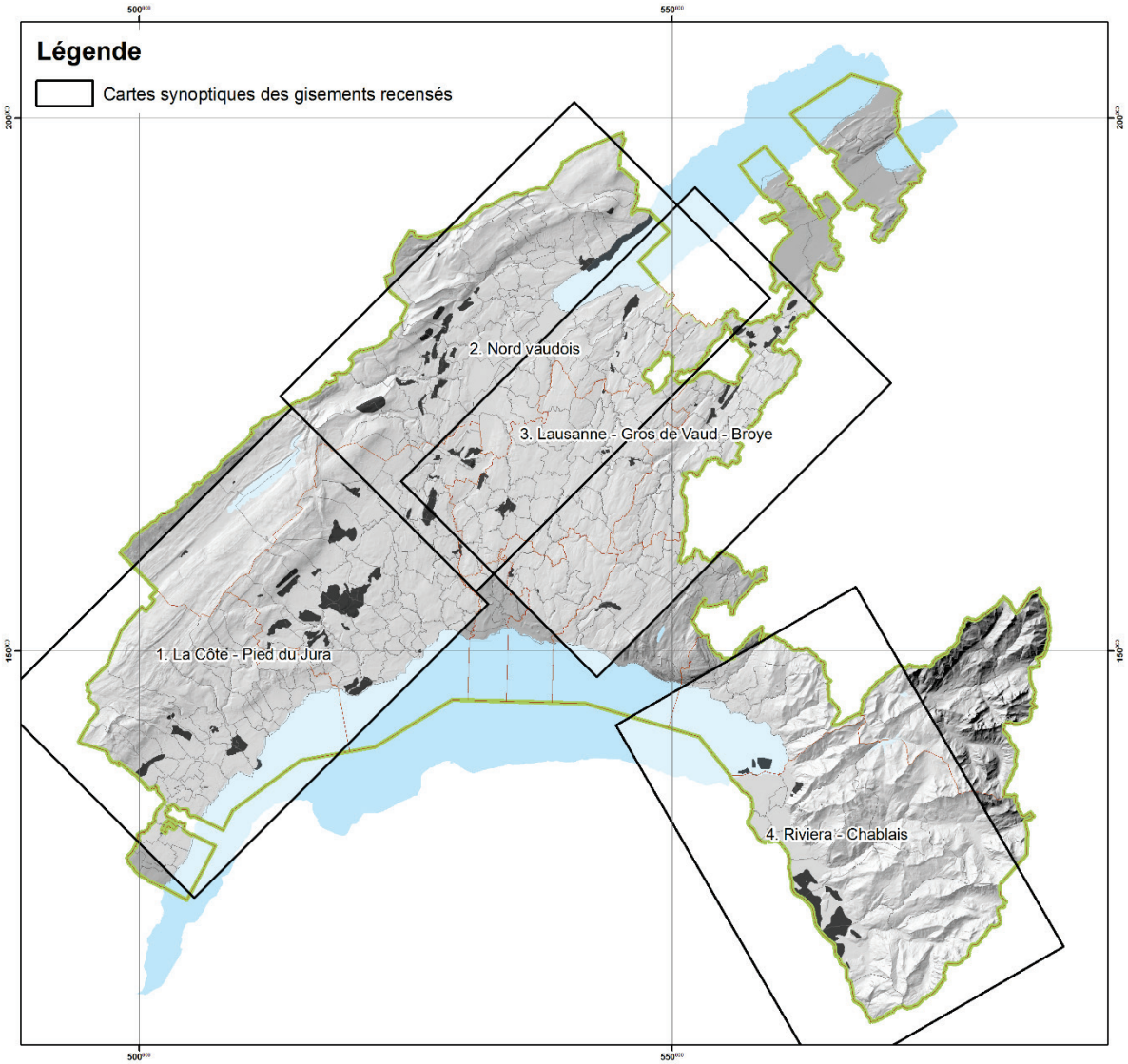

Figure 15 – Emprise des cartes synoptiques au 1:100'000 par région

1. La Côte - Pied du Jura

1:100'000

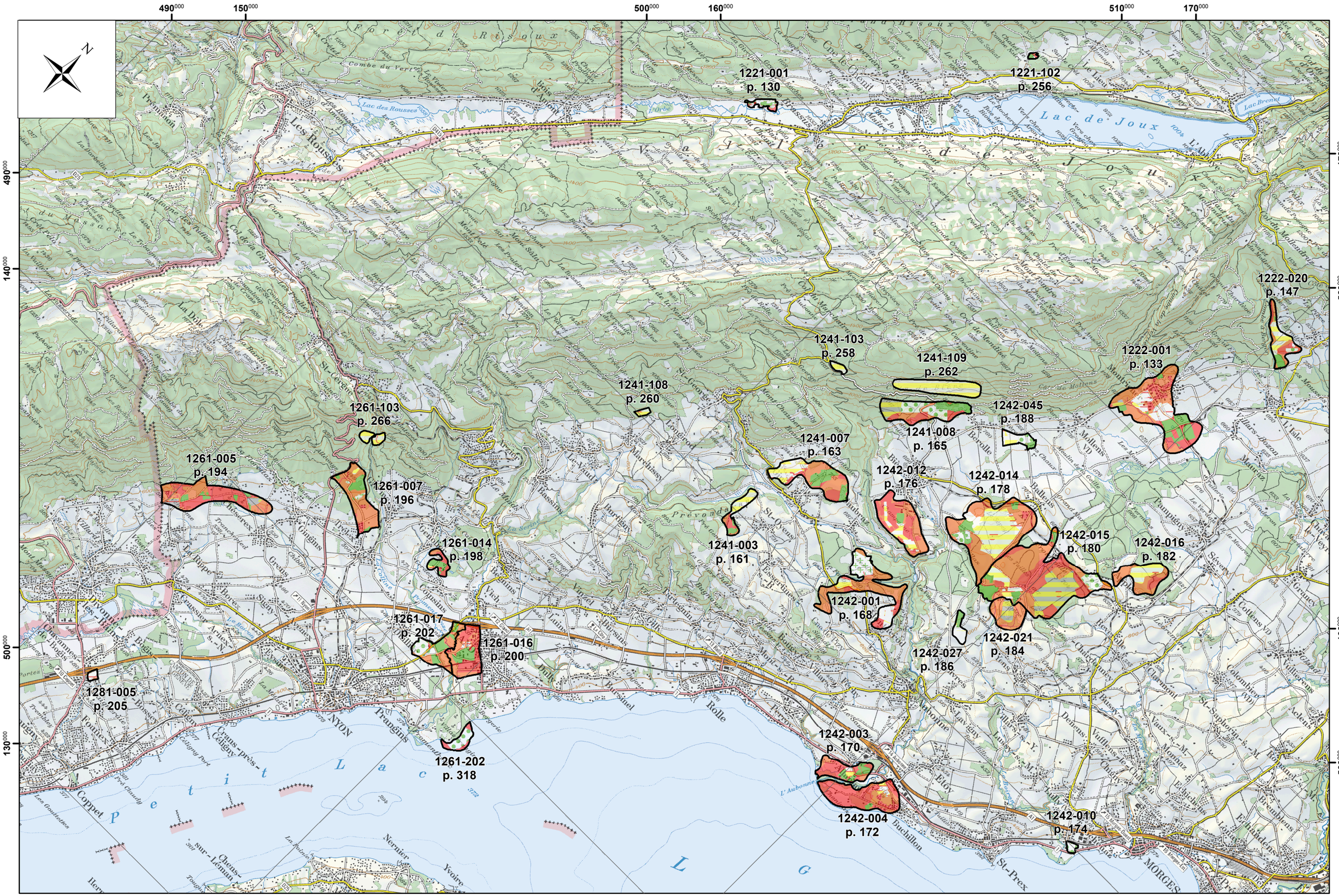

CP100 © 2014 swisstopo (DV335.2)

2. Nord vaudois

1:100'000

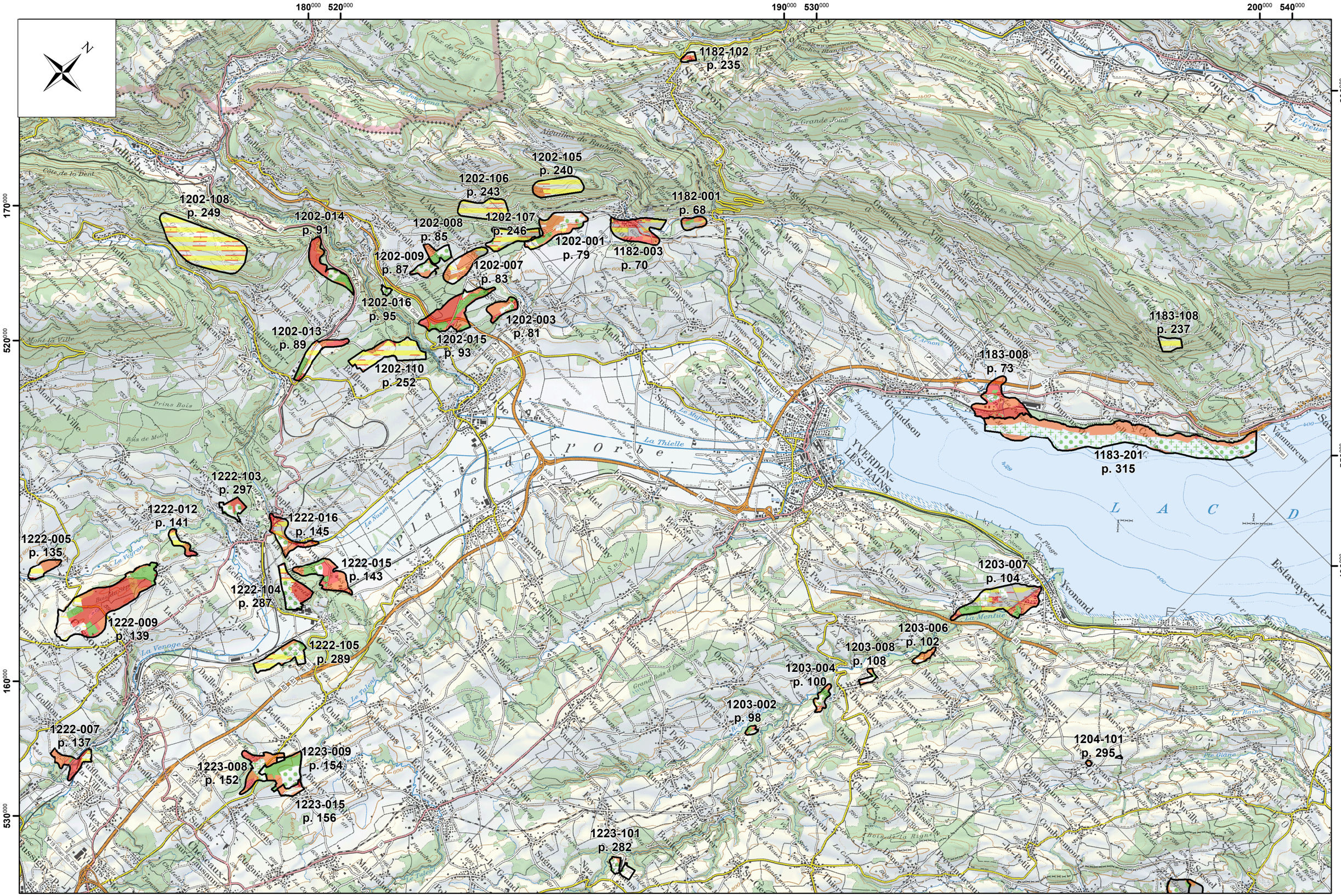
180000
520000
190000
530000
200000
540000
170000
520000
200000
550000
190000
160000
530000
1182-102
p. 235
1202-105
p. 240
1202-106
p. 243
1202-107
p. 246
1202-108
p. 249
1202-014
p. 91
1202-008
p. 85
1202-009
p. 87
1202-007
p. 83
1202-001
p. 79
1182-001
p. 68
1182-003
p. 70
1202-016
p. 95
1202-003
p. 81
1202-013
p. 89
1202-015
p. 93
1202-110
p. 252
1183-108
p. 237
1183-008
p. 73
1183-201
p. 315
1222-103
p. 297
1222-012
p. 141
1222-016
p. 145
1222-005
p. 135
1222-015
p. 143
1222-104
p. 287
1222-009
p. 139
1222-105
p. 289
1203-007
p. 104
1203-006
p. 102
1203-008
p. 108
1203-004
p. 100
1203-002
p. 98
1222-007
p. 137
1223-009
p. 154
1223-008
p. 152
1223-015
p. 156
1223-101
p. 282
1204-101
p. 295
Grandson
Yverdon-les-Bains
Orbe
Cavornay
Lac de Neuchâtel
Plaine de l'Orbe
Vallée de Joux
Vallorbe
Ste-Croix
Mont-la-Ville
Croy
Romainmôtier
Pomy
Chavornay
Yvonand
Estavayer-le-Lac
Corcelles-sur-Chavornay
Essert-Pittet
Orges
Valeyres-sous-Montagny
Montagny-près-Yverdon
Villars-Burquin
Fontaines-sur-Grandson
Bullet
Vuiteboeuf
Novalles
Fleurier
Couvet
Môtiers
Boveresse
Les Verrières
Les Rasses
Le Pont
Le Lieu
Le Chenit
Le Sentier
Ballaigues
Agiaux
Les Clées
Orbe
Chavornay
Corcelles-sur-Chavornay
Essert-Pittet
Cuarnens
Gossens
Bavois
Lignerolle
Premier
Ste-Croix

3. Lausanne - Gros de Vaud - Broye

1:100'000

CP100 © 2014 swisstopo (DV335.2)

4. Riviera - Chablais

1:100'000

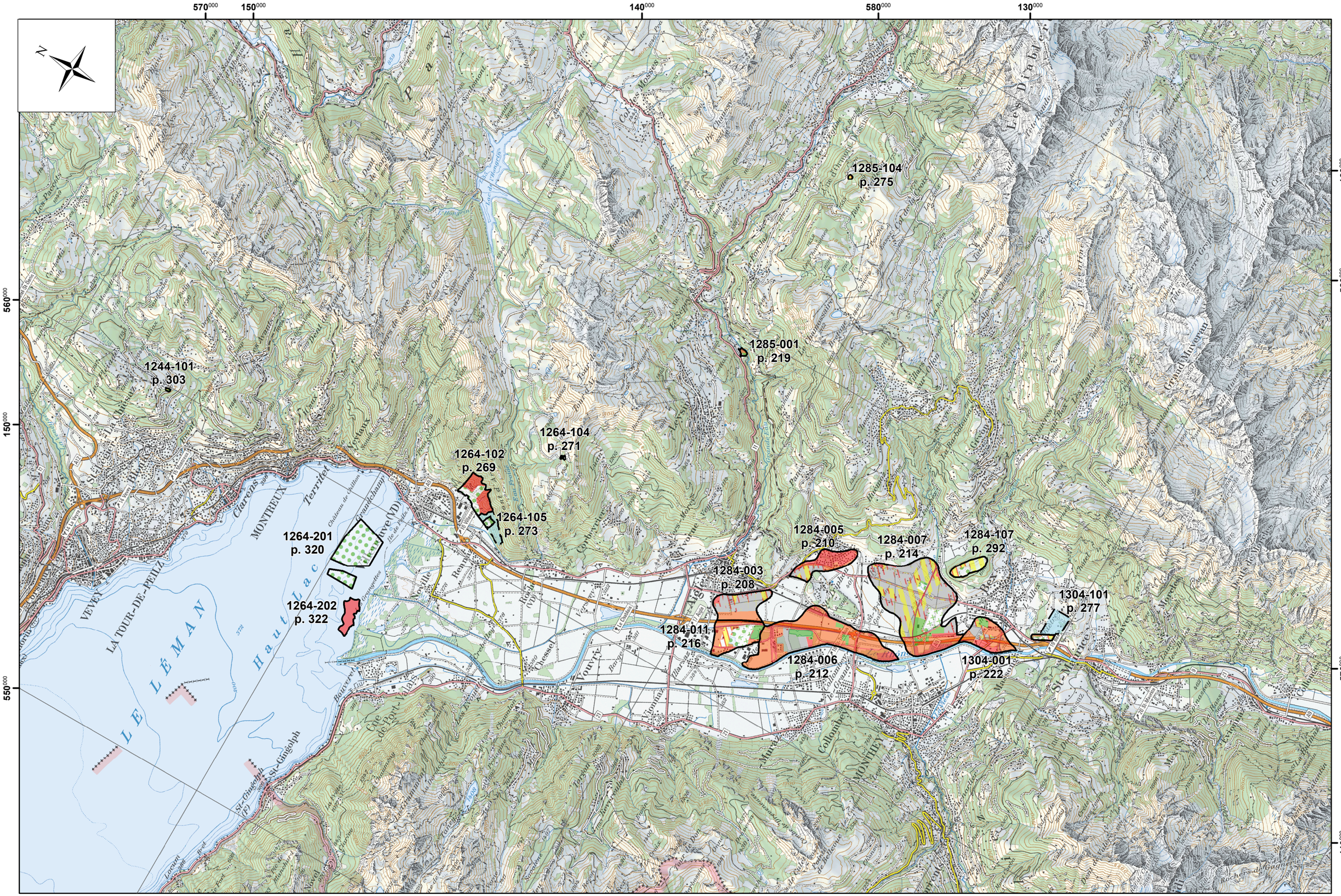

CP100 © 2014 swisstopo (DV335.2)