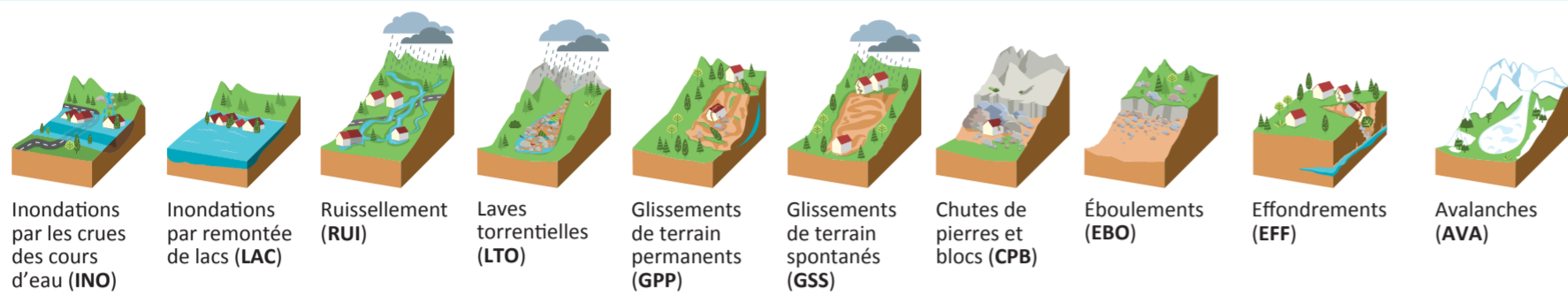
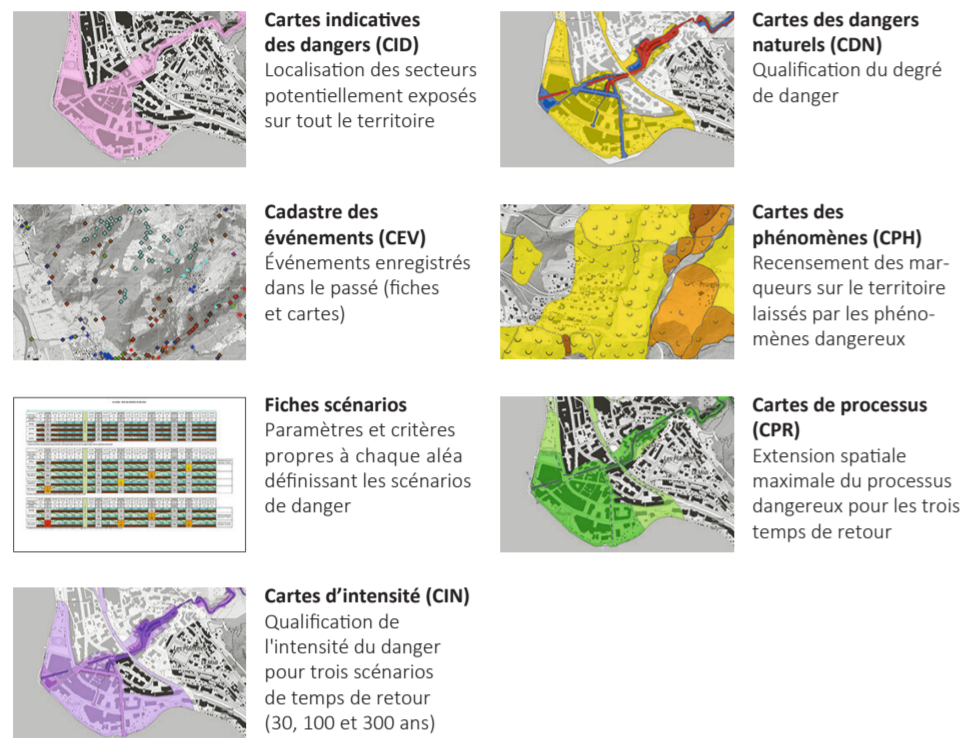


Quels sont les dangers?

Les cartes de dangers naturels concernent les phénomènes gravitaires et ont été réalisées sur l'ensemble du territoire vaudois constructible. Elles attribuent un degré de danger au territoire exposé, mais ne fournissent pas d'indications directes sur les risques encourus et les dommages potentiels, ni sur le besoin d'agir pour les réduire.



Données à disposition



Consultation et acquisition

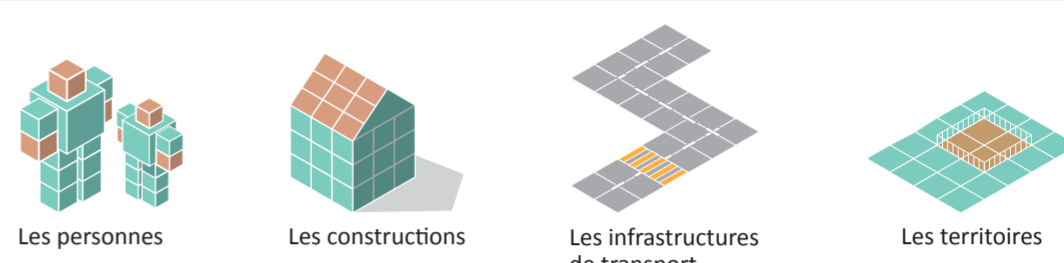


Informations et renseignements




Quels sont les enjeux?

Les enjeux exposés aux dangers naturels sont les personnes, les constructions, les infrastructures et les zones d'affectation du territoire.

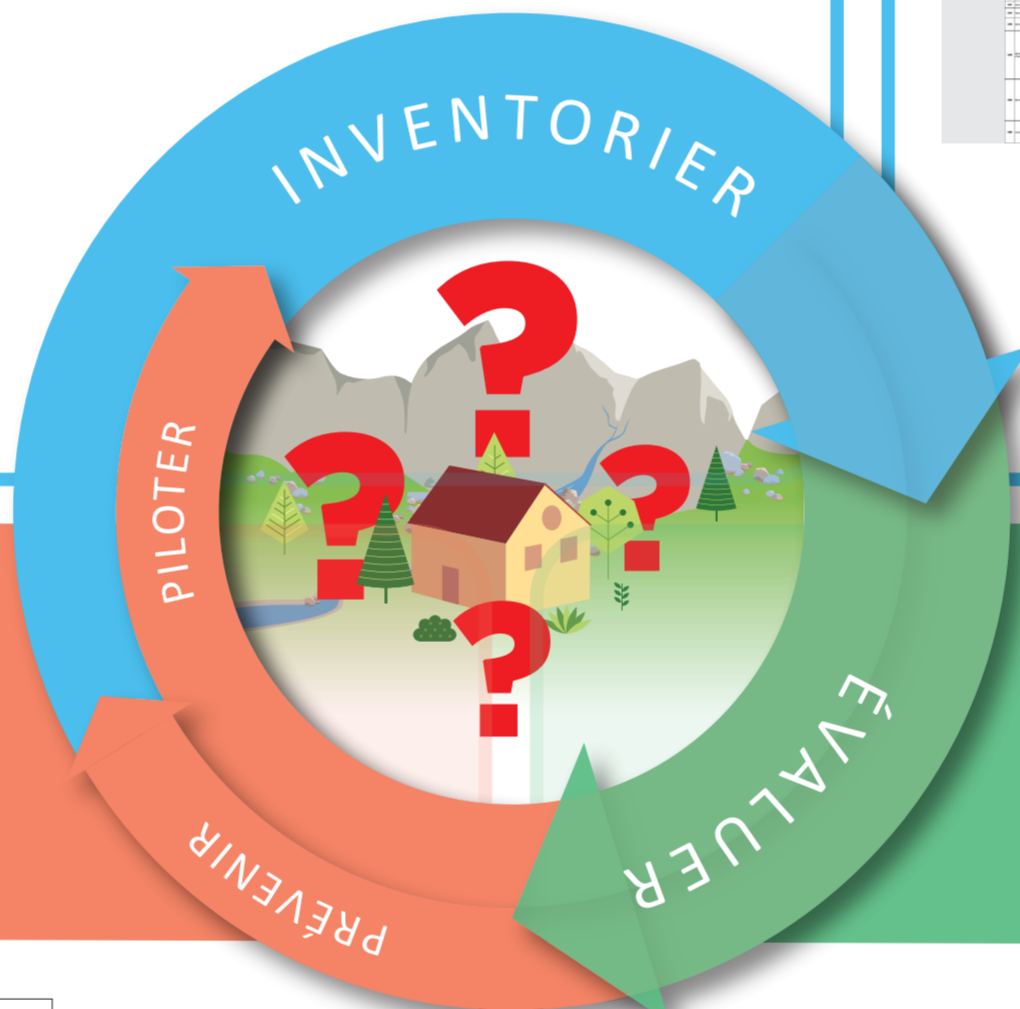


Données à disposition



Comment agir?

La prise en compte du contexte spécifique, la pesée globale des intérêts et l'application des principes de précaution, de proportionnalité et de durabilité, déterminent ici, via une évaluation des risques, le type de mesures à prendre.



Le risque est-il acceptable?

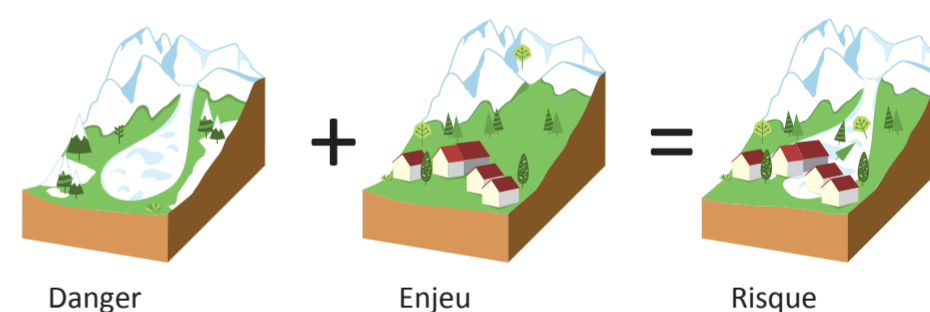
Pour permettre un développement territorial optimisé en termes de sécurité, il est indispensable d'évaluer les risques potentiels. La compatibilité de la zone/objet/infrastructure avec l'usage du sol déterminera le besoin d'agir.



Données et outils à disposition



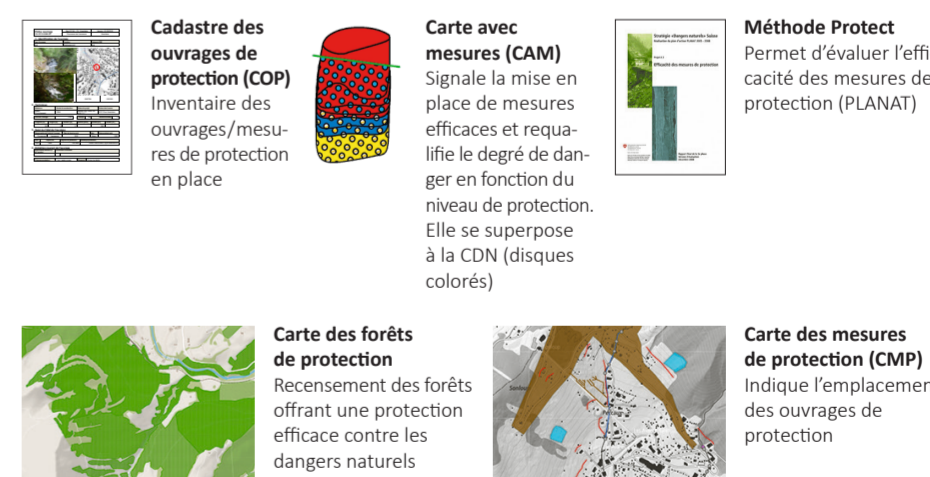
Références de sites internet



Données et outils à disposition

Mesures existantes

Quelles sont les mesures de protection existantes? Sont-elles efficaces?



Analyse des déficits de protection

Les objectifs de protection sont-ils atteints? Quelles sont les situations locales de danger les plus critiques? Quelle stratégie d'action doit être mise en place pour réduire le risque?



Analyse du risque

Quels sont les risques sur le territoire? Le projet de mesure est-il efficace? Quelle variante de mesures faut-il retenir?

